

poz. 1286) zarządza się, co następuje:

§ 1. Ustanawia się strefę ochronną ujęcia wody podziemnej z utworów czwartorzędowych dla Ujęcia Wody Nr 1 w Nowej Soli.

§ 2. Strefę ochronną ujęcia wody stanowią:

- 1) teren ochrony bezpośredniej o powierzchni 179,597m², przedstawiony na załączniku Nr 1 do rozporządzenia;
- 2) teren ochrony pośredniej dla obszaru A o powierzchni 2,302km² (obszar spływu wody dla 5 lat), przedstawiony na załącznikach Nr 2, 3 i 4 do rozporządzenia;
- 3) teren ochrony pośredniej dla obszaru B o powierzchni 13,320km² (obszar spływu wody dla 25 lat), przedstawiony na załącznikach Nr 2, 3 i 4 do rozporządzenia.

§ 3. 1. Na terenie ochrony bezpośredniej ujęcia wody zabronione jest użytkowanie gruntów do celów niezwiązanych z eksploatacją ujęcia wody.

2. Na terenie ochrony bezpośredniej ujęcia wody należy:

- 1) odprowadzać wody opadowe w sposób uniemożliwiający przedostawanie się ich do urządzeń służących do poboru wody;
- 2) zagospodarować teren zielenią;
- 3) odprowadzać poza granicę terenu ochrony bezpośredniej ścieki z urządzeń sanitarnych, przeznaczonych do użytku osób zatrudnionych przy obsłudze urządzeń służących do poboru wody;
- 4) ograniczyć do niezbędnych potrzeb przebywanie osób niezatrudnionych przy obsłudze urządzeń służących do poboru wody.

3. Teren ochrony bezpośredniej należy ogrodzić i oznakować tablicą zawierającą informację o ujęciu wody podziemnej i zakazie wstępu osobom nieupoważnionym, umieszczoną w sposób przedstawiony na załączniku Nr 1 do rozporządzenia.

§ 4. 1. Na terenie ochrony pośredniej (dla obszaru A i obszaru B) zabrania się:

- 1) lokalizowania nowych ujęć wody wymagających pozwolenia wodnoprawnego;
- 2) wprowadzania ścieków do wód lub do ziemi z wyjątkiem wód popłucznych powstających w wyniku uzdatniania wody na SUW Nr 1 oraz oczyszczonych, zgodnie z przepisami wód opadowych i roztopowych odprowadzonych z dróg wewnętrznych, lokalnych, gminnych i powiatowych;

- 3) rolniczego wykorzystania ścieków;
- 4) urządzania przyzmi kiszonkowych i kompostowych z wyjątkiem przyzmi kompostowych urządzanych na potrzeby własne gospodarstwa domowego;
- 5) przechowywania lub składowania odpadów promieniotwórczych;
- 6) budowy dróg tranzytowych i ponadlokalnych bez szczelnego systemu odwodnienia z odprowadzeniem ścieków deszczowych lub roztopowych poza teren ochrony pośredniej ujęcia;
- 7) lokalizowania zakładów przemysłowych mogących oddziaływać negatywnie na środowisko oraz ferm chowu lub hodowli zwierząt;
- 8) lokalizowania składowisk odpadów komunalnych, niebezpiecznych, innych niż niebezpieczne i obojętne oraz obojętnych;
- 9) lokalizowania cmentarzy oraz grzebania zwłok zwierzęcych;
- 10) wydobywania kopalin;
- 11) lokalizowania oczyszczalni ścieków.

2. Na terenie ochrony pośredniej dla obszaru A zabrania się lokalizowania magazynów substancji ropopochodnych (w tym stacji paliw), a także rurociągów do ich transportu.

3. Na terenie ochrony pośredniej dla obszaru B zabrania się:

- 1) lokalizowania rurociągów do transportu substancji ropopochodnych;
- 2) powiększania obszarów istniejących cmentarzy.

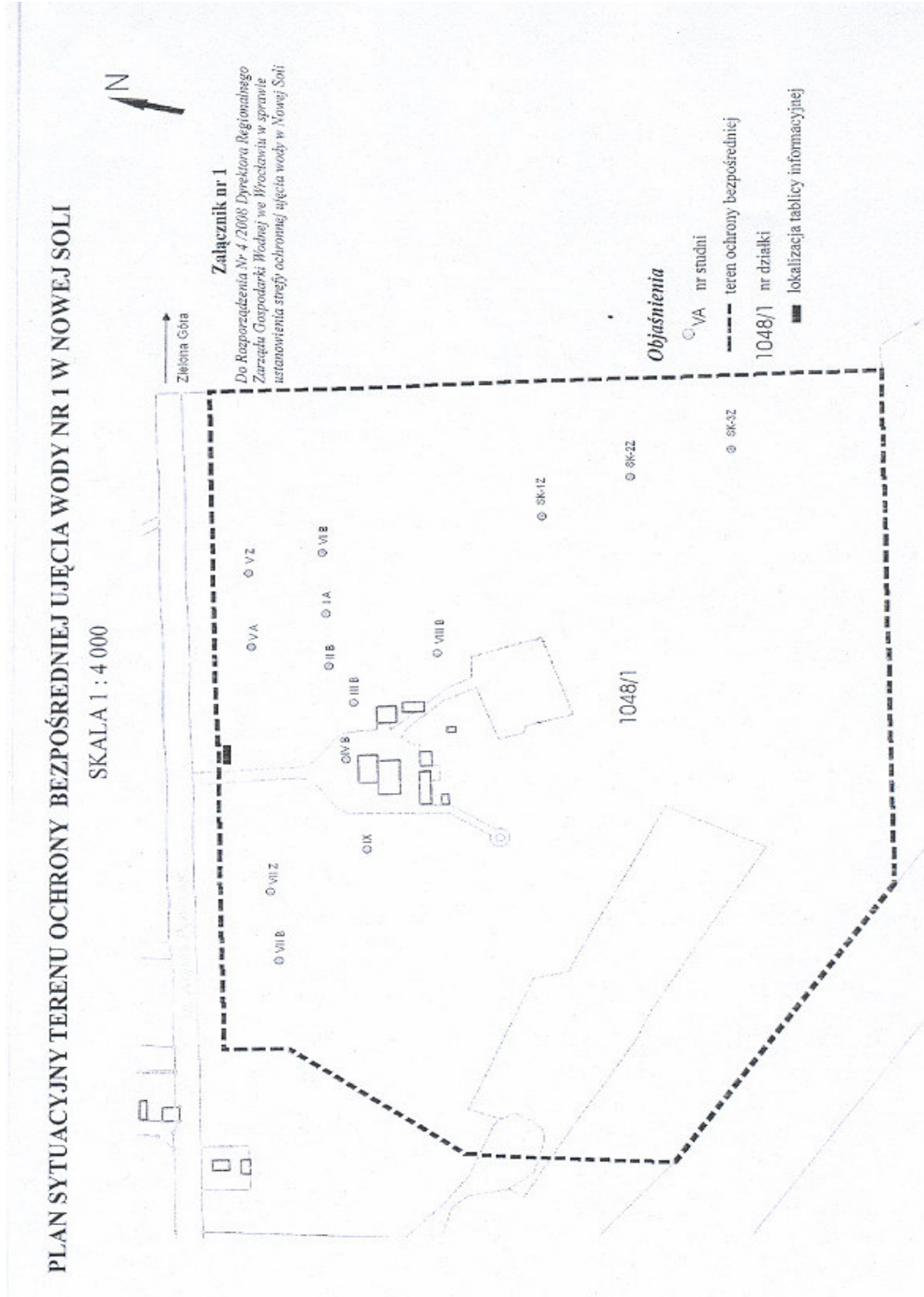
4. Granice terenu ochrony pośredniej należy oznakować tablicami informacyjnymi, zgodnie z lokalizacją przedstawioną na załączniku Nr 2 do rozporządzenia.

§ 5. Znosi się strefę ochronną ujęcia wody Nr 1 w Nowej Soli składającą się z terenu ochrony bezpośredniej i pośredniej, ustanowioną decyzją Urzędu Wojewódzkiego w Zielonej Górze, Wydziału Ochrony Środowiska z dnia 20 stycznia 1995r. Nr OS-gw-wp-6226/3/95.

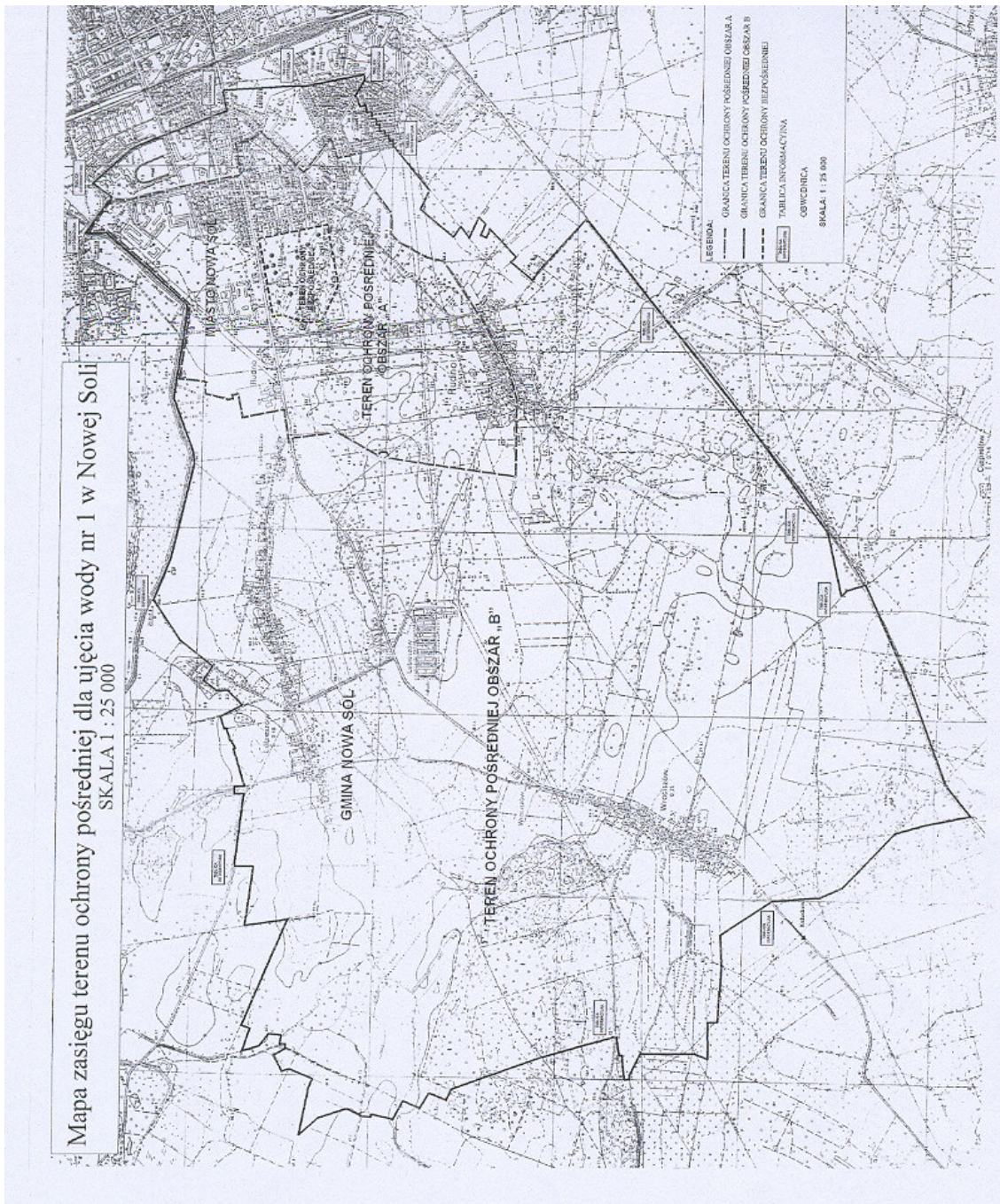
§ 6. Rozporządzenie wchodzi w życie po upływie 14 dni od dnia ogłoszenia w Dzienniku Urzędowym Województwa Lubuskiego.

Dyrektor
Stefan T. Bartosiewicz

**Załącznik Nr 1
do rozporządzenia Nr 4/08
Dyrektora Regionalnego Zarządu
Gospodarki Wodnej we Wrocławiu
z dnia 22 sierpnia 2008r.**



**Załącznik Nr 2
do rozporządzenia Nr 4/08
Dyrektora Regionalnego Zarządu
Gospodarki Wodnej we Wrocławiu
z dnia 22 sierpnia 2008r.**



**Załącznik Nr 3
do rozporządzenia Nr 4/08
Dyrektora Regionalnego Zarządu
Gospodarki Wodnej we Wrocławiu
z dnia 22 sierpnia 2008r.**

Spis działek wchodzących w skład stref ochronnych ujęcia wody Nr 1 w Nowej Soli:

- 1) teren ochrony bezpośredniej – działka Nr 1048/1, obszar Nr 2 Nowa Sól;
- 2) teren ochrony pośredniej dla obszaru A:

Lp.	Obszar geodezyjny	Nr działki
1	2	3
1	Nr 2 Nowa Sól	<p>165/6, 167/1, 167/5, 167/7, 168, 169, 171/8, 172/16, 172/20, 172/28, 172/35, 172/38, 172/41, 172/44, 172/45, 172/46, 172/47, 172/48, 172/49, 172/50, 172/51, 172/52, 172/53, 172/54, 172/55, 172/56, 172/57, 172/58, 172/61, 172/62, 172/63, 172/64, 172/65, 172/66, 172/67, 172/68, 172/69, 172/70, 172/71, 172/72, 172/74, 172/78, 172/80, 172/81, 172/82, 172/83, 173/7, 173/11, 173/15, 175/5, 189/2, 189/10, 189/11, 189/12, 189/13, 189/14, 189/15, 189/16, 189/17, 189/18, 189/19, 189/20, 189/22, 189/23, 191/3, 191/4, 191/5, 191/6, 191/8, 191/9, 191/14, 191/15, 191/16, 191/17, 191/18, 191/19, 191/21, 191/22, 192, 193, 194, 195, 196, 197, 198/1, 198/2, 199,</p> <p>200, 201, 202, 203, 204, 205/1, 206, 207, 208, 209, 210, 211, 212, 213, 214, 215, 216, 217, 218, 219, 220/1, 221, 222, 223, 224/1, 224/2, 224/3, 225, 226/1, 226/2, 227/1, 227/2, 228, 229, 230, 231, 232/1, 232/2, 233, 234, 235, 236, 237, 238, 239, 240, 241, 242, 243, 244/1, 244/2, 245, 246, 247, 248, 249, 250, 251/1, 252, 253, 254, 255, 256, 257, 258, 259/1, 259/2, 260, 261, 262, 263, 264, 265, 266, 267, 268, 269, 270/1, 270/2, 271, 272/1, 272/2, 273, 274/1, 274/2, 275/1, 276/2, 276/3, 277, 278/1, 278/2, 279, 280/2, 280/3, 280/4, 281, 282/1, 282/2, 283/1, 284, 285, 286, 287, 288, 289, 290, 291, 292, 293, 294/1, 294/2, 295/1, 295/2, 296/1, 296/2, 297/1, 297/2, 298/1, 298/2, 298/3, 299</p> <p>830/2, 831, 832/1, 832/3, 832/4, 832/5, 833/3, 833/4, 835, 836/1, 836/2, 837/7, 837/8, 837/9, 837/10, 837/11, 837/13, 837/13, 837/14, 837/15, 837/16, 838, 839, 840, 841, 842, 843, 844, 845, 846, 847, 848/1, 849/1, 850, 851, 852, 853/1, 853/2, 854/1, 854/2, 855/3, 855/5, 855/6, 855/7, 856/4, 856/5, 856/6, 856/8, 856/9, 856/11, 856/12, 856/13, 856/14, 856/15, 857, 876, 877/1, 877/2, 878/1, 878/2, 879/2, 879/3, 880/3, 880/4, 881, 882, 883/1, 883/3, 883/4, 883/5, 881, 882, 883/1, 883/3, 883/4, 883/5, 884/2, 884/3, 885/2, 886/3, 886/4, 887/1, 888, 889/4, 889/6, 889/7, 890/3, 890/4, 891/3, 891/4, 891/5, 892, 893, 894, 895/1, 895/2, 895/3, 895/4, 896, 897/2, 897/3, 897/5, 897/7, 898/2, 898/3, 899,</p> <p>900/1, 901, 902/1, 903/5, 903/6, 904/1, 904/2, 905/1, 905/2, 906, 907/1, 908, 909, 910, 911, 912, 913, 914/1, 915/1, 916/3, 916/5, 917/4, 917/5, 917/6, 918, 919/1, 919/2, 920/1, 920/2, 921/1, 921/3, 921/4, 922, 923, 924, 925/1, 925/2, 926/1, 926/2, 927, 928, 929, 930/1, 930/2, 931/1, 931/2, 932/1, 932/2, 933, 934, 935, 936, 937, 938, 939/1, 939/2, 940/1, 940/2, 941/1, 941/2, 942, 943/1, 943/2, 944, 945, 946, 947, 948/1, 948/2, 949, 950, 951/1, 951/3, 951/4, 952, 953, 954, 955, 956/1, 956/2, 957, 958, 959, 960, 961, 962, 963/3, 963/5, 964, 965, 966/1, 966/2, 967, 968, 969, 970/1, 970/2, 971/3, 971/4, 971/5, 971/6, 971/7, 971/8, 972, 973, 974, 975/1, 975/2, 976, 977, 978/1, 978/2, 979/1, 980/2, 980/3, 980/4, 980/5, 980/6, 980/8, 980/9, 981/2, 982/1, 982/2, 983/2, 984, 985/1, 985/2, 986/3, 986/4,</p>

1	2	3
		<p>986/5, 986/6, 986/7, 986/8, 986/9, 986/10, 986/11, 986/13, 986/14, 987, 988, 989, 990, 991, 992, 993/1, 993/2, 994/1, 994/2, 995/1, 995/2, 996, 997, 998, 999/1,</p> <p>1000/1, 1002, 1003, 1004/1, 1004/2, 1005, 1006, 1007/1, 1008, 1009/1, 1010/1, 1011, 1012, 1013/1, 1014/1, 1015/1, 1016, 1017, 1018, 1019/1, 1020/1, 1021, 1022, 1023, 1024/2, 1024/3, 1024/4, 1024/5, 1024/6, 1024/7, 1025, 1026/1, 1027/1, 1027/2, 1028/2, 1028/3, 1029/3, 1029/4, 1030, 1037/1, 1038/2, 1038/4, 1039/2, 1039/3, 1039/4, 1039/5, 1039/6, 1039/7, 1039/8, 1039/9, 1040, 1041, 1043, 1044/2, 1044/3, 1044/5, 1044/6, 1045, 1046, 1047/1, 1049/3, 1049/4, 1050/1, 1050/2, 1051/1, 1051/2, 1052,</p> <p>1107, 1108/1, 1108/3, 1108/4, 1108/5, 1110/1, 1110/2, 1110/33, 1111, 1112, 1113, 1114, 1115, 1116, 1117, 1118, 1119, 1120, 1121/1, 1121/2, 1122, 1123, 1124, 1125, 1126, 1127, 1128, 1129/1, 1129/3, 1129/5, 1129/6, 1130, 1131, 1132, 1133, 1134/1, 1134/2, 1135, 1136/1, 1136/2, 1136/3, 1137, 1138, 1139, 1140/1, 1140/2, 1141/1,</p> <p>1469/1, 1469/2,</p> <p>1549, 1550, 1551/1, 1551/2, 1551/3, 1551/5, 1551/6, 1551/7, 1551/8, 1551/9, 1551/10, 1551/11, 1551/12, 1551/13, 1551/14, 1551/15, 1551/16, 1551/17, 1551/18, 1551/20, 1551/23, 1552/1, 1552/2, 1552/8, 1552/9, 1552/10, 1552/11, 1552/12, 1552/14, 1552/15, 1552/16, 1552/17, 1552/18, 1553/1, 1553/2, 1553/4, 1553/5, 1568, 1572, 1573, 1574, 1578,</p>
2	Nr 4 Nowa Sól	<p>1, 2, 3, 4, 5, 1111/1, 1111/2, 1111/3, 1111/4, 1111/5, 1111/6, 1111/7, 1111/8, 1111/10, 1111/11, 1111/12, 1111/13, 1111/14, 1111/15, 1111/17, 1111/19, 1111/20</p>
3	Nr 7 Nowa Sól	<p>1, 2/1, 2/2, 3, 5, 6, 7/1, 7/2, 8, 9, 10, 13, 14, 16, 17, 18, 19, 20, 21, 22, 23/1, 23/2, 23/3, 23/4, 23/5, 23/6, 26/1, 27, 28, 29, 30, 31, 32, 42/2, 42/3, 42/4, 43, 44, 45, 46, 47/1, 47/2, 47/3, 53/1, 53/2, 53/3, 53/4, 53/5, 54, 55, 56, 58/1, 58/2, 59, 61, 62, 63, 64, 65, 66, 67, 68, 69, 70, 71, 72, 73, 82, 83, 84, 85, 86, 87, 88/1, 88/2, 89, 90, 91, 92, 93, 94, 95, 96, 97, 98, 99, 100</p> <p>101, 102, 103, 104, 105, 106, 107, 108, 109/1, 109/2, 109/3, 109/4, 110, 111, 112, 113, 114, 115, 116, 117, 118, 119, 121/2, 121/3, 121/4, 121/5, 122/1, 122/2, 123, 124, 125, 126, 127, 128, 129, 130, 131, 132, 133, 134, 135, 136, 137, 138, 139, 140,</p> <p>141, 142, 143, 144, 145/1, 146, 147, 148, 149, 150, 151, 152, 153, 154, 155, 156, 157, 158, 159, 160, 161, 162, 163, 164, 165, 166, 167, 168, 169, 170, 171, 172, 173, 174, 175, 176, 177, 197, 198</p> <p>213, 214,</p>
4	Rudno	<p>25/3, 29, 30, 31/1, 31/2, 32, 33, 36, 42, 43, 44, 47, 48/2, 51/2, 52/2, 100/6</p> <p>170/3, 170/6, 170/7, 170/8, 170/9, 170/10, 170/11, 171/1, 171/2, 171/3, 171/4, 172/2, 172/3, 172/7, 173/2, 173/3, 173/4, 173/5, 174, 175, 176, 179, 180, 181/4, 181/6, 181/7, 181/8, 182, 183/1, 183/2, 183/3, 183/4, 183/5, 183/6, 184, 185/1, 185/2, 185/3, 186, 187, 188, 189, 190, 191, 192/1, 192/2, 193, 194, 195, 196, 197, 198, 199, 200/1,</p> <p>201/1, 201/2, 202, 203, 204, 205, 206, 207/3, 207/4, 207/5, 207/6, 208, 209/1, 209/2, 209/3, 210/1, 210/2, 211/1, 211/2, 212, 213, 214, 215/1,</p>

1	2	3
		<p>215/2, 216/1, 216/2, 217, 218, 219/2, 219/3, 219/4, 220, 221, 222, 223/1, 223/2, 224, 225, 226/1, 226/2, 227/5, 227/6, 227/7, 228/1, 228/2, 229/2, 230, 231/1, 231/2, 232, 233, 234, 235, 236, 237, 238, 239, 240/1, 240/2, 241, 242, 243/3, 243/4, 244/1, 244/2, 245, 246/2, 246/4, 246/5, 246/6, 246/7, 247/1, 247/4, 247/5,</p> <p>303,</p> <p>428/3, 428/4, 429/6, 429/8, 429/9, 429/10, 429/11, 430, 431/5, 431/6, 438/1, 438/2, 448, 449, 462/5, 462/6, 462/7, 462/8, 462/9, 462/10, 462/11, 462/16, 465, 466, 467, 471, 472, 473, 474, 475, 476, 478, 480, 481</p>

3) teren ochrony pośredniej dla obszaru B:

Lp.	Obszar geodezyjny	Nr działki
1	2	3
1	Nr 2 Nowa Sól	<p>172/39, 172/43, 173/16, 173/17, 174/3, 174/4, 174/5, 174/6, 174/8, 174/9, 175/7, 175/9, 175/11, 175/12, 175/13,</p> <p>300/2, 300/4, 300/5, 301/2, 301/3, 301/4, 302/2, 302/3, 303/2, 304/1, 304/2, 305/4, 305/5, 305/6, 305/9, 305/10, 305/11, 305/12, 305/13, 305/14, 305/15, 305/16, 305/17, 305/21, 305/22, 305/23, 305/24, 305/26, 305/30, 305/32, 305/33,</p> <p>306/2, 306/3, 307, 308, 309, 310/2, 310/3, 311/1, 312, 313, 314/1, 314/2, 315/1, 315/2, 316/3, 316/4, 316/5, 316/6, 316/7, 316/8, 316/9, 316/10, 316/11, 316/12, 316/14, 316/15, 316/17, 316/19, 374/3, 375/3, 375/5, 375/6, 376, 377, 378/3, 378/4, 378/5, 378/6, 378/7, 378/8, 379/2, 379/4, 379/6, 379/8, 379/9, 379/11, 379/13, 379/15, 379/18, 379/20, 379/21, 379/22, 379/23, 379/24, 379/25, 379/26, 379/27, 379/28, 379/29, 380/2, 380/4, 381/2, 381/3, 382/3, 382/4, 382/6, 382/8, 382/10, 382/12, 382/14, 382/15, 383/1, 384/1, 384/3, 384/5, 385, 386, 387/1, 387/2, 388, 389,</p> <p>756, 757, 758, 759, 760, 761, 762, 763, 764/1, 764/2, 766/1, 766/2, 766/3, 767/4, 767/5, 767/10, 767/11, 767/12, 767/13, 767/14, 767/15, 767/16, 767/17, 767/18, 767/19, 20 767/21, 767/22, 767/23, 767/24, 767/25, 767/26, 767/27, 767/28, 767/29, 767/30, 767/31, 767/32, 767/33, 767/34, 35 767/36, 767/37, 767/38, 767/39, 767/40, 767/41, 767/42, 767/43, 767/44, 767/45, 767/46, 767/47, 767/48, 767/49, 767/50, 767/51, 767/52, 776/29, 776/30, 776/31, 776/32, 776/33, 776/34, 776/35, 776/36, 776/37, 776/38, 776/39, 776/40, 776/41, 776/42, 776/43, 776/44, 776/45, 776/46, 776/47, 776/48, 776/49, 776/50, 776/51, 776/52, 776/53, 776/54, 776/55, 776/56, 776/57, 776/58, 776/59, 776/60, 776/61, 776/62, 776/63, 776/64, 776/65, 776/66, 776/67, 776/68, 776/69, 776/70, 776/71, 776/72, 776/73, 776/74, 776/75, 776/76, 776/77, 776/78, 776/79, 776/80, 776/81, 776/82, 776/84, 780/4, 780/5, 780/6, 780/9, 780/10, 780/11, 780/12, 780/13, 780/14, 780/15, 780/16, 780/17, 780/18, 780/19, 780/20, 780/21, 780/25, 780/26, 780/28, 780/29, 780/31, 780/32, 780/34, 780/36, 780/37, 780/38, 780/39, 780/40, 780/41, 780/42, 780/43, 780/44, 780/45, 780/46, 780/47, 780/48, 780/50, 780/51, 780/52, 780/53, 780/54, 780/55, 780/57, 780/58, 781, 782, 783, 784, 785, 786, 787, 788, 789 790, 791, 792, 793/1, 794/1, 795/1,</p> <p>800/1, 800/3, 801, 802, 803, 804, 806, 807, 808, 809, 810, 811, 812, 813, 814, 815 816, 817, 819, 820, 821, 822, 823, 824, 825, 826/1, 826/2, 826/3,</p>

1	2	3
		<p>830/3, 858, 859/1, 859/2, 860/2, 860/3, 860/4, 861, 862, 864/4, 865/3, 865/4, 865/5, 866, 868, 869, 870, 871, 872, 873, 874, 875,</p> <p>1142, 1143, 1144, 1145/3, 1145/5, 1145/6 1145/7, 1145/8 1145/10, 1145/11, 1145/12, 1145/13, 1145/14, 1145/15, 1145/16, 1145/17, 1145/18, 1145/19, 1145/20, 1145/21, 1145/22, 1145/23, 1145/24,</p>
2	Nr 4 Nowa Sól	<p>26/1, 27/1, 28, 29, 30, 31, 32, 33, 34/1, 35, 36, 37, 38, 39/2, 40, 41, 42, 43, 44, 45, 46/1, 47, 48, 49, 50, 51/1, 52/1, 53/1, 54, 55/1, 56/1, 57, 58, 59/1, 60, 61, 62/1, 63/1, 64, 65, 66, 67, 68, 69/1, 70/1, 72, 73, 74, 75, 76/2, 77/2, 77/3, 78, 79/1, 80/1, 103/1, 104/1, 105, 106, 107/1, 108/1, 109/1, 110/1, 111/1, 112, 113,</p> <p>895, 896, 897, 898, 899,</p> <p>900, 901, 902, 903, 904, 905, 906, 907, 909, 910/1, 910/2, 911, 912, 913/1, 913/2, 913/3, 913/4, 913/5, 913/6, 913/7, 913/8, 913/9, 913/10, 916, 918, 919/2, 919/3, 919/5, 919/6, 919/7, 920/1, 921, 922, 923, 924, 925, 926, 927, 928, 929, 932, 933/1, 934, 935, 936, 937, 938, 939, 940, 941, 942, 943, 944, 945, 948, 950, 951, 952, 953, 954, 955, 956/1, 958, 959, 971, 972, 973, 974, 975, 976, 977, 978, 980, 981, 997, 998, 999,</p> <p>1000, 1009, 1010, 1011, 1012, 1021</p> <p>1115, 1116, 1117, 1118,</p>
3	Nr 7 Nowa Sól	<p>34, 35/1, 35/2, 36, 37/1, 37/2, 39/1, 39/2, 39/3, 40, 41, 48, 49, 50, 51, 52, 74, 75, 76, 77, 78, 81 ,</p>
4	Rudno	<p>12/1, 20/2, 21, 22, 23, 24, 25/2, 26 27, 28, 37/1, 37/2, 37/3, 40, 41/2, 41/3, 41/7, 41/9, 41/10, 45/3, 45/6, 45/7, 46/2, 46/8, 46/9, 49, 50, 53/2, 59/2, 60, 61/2, 62/2, 62/3, 63, 64, 65, 66, 67, 68, 69, 70, 71, 72, 73, 74, 75/3, 75/4, 76, 77, 78, 79, 80, 81/1, 81/2, 82/1, 82/2, 83/4, 84,85, 86, 87, 88/2, 89/1, 89/3, 92/1, 93/2, 94/3, 94/4, 95/2, 96/1, 97/1, 98, 99</p> <p>100/1, 100/2, 100/3, 101/1, 101/2, 101/3, 101/4, 102/6, 102/7, 102/10, 103, 104, 105/1, 105/2, 106, 107, 108, 109, 110, 111, 114/2, 114/5, 114/6, 114/7, 114/9, 116, 117, 118, 119, 120, 121, 122/2, 122/3, 124/1, 124/2, 125/2, 125/3, 125/4, 125/5, 126, 127, 128/2, 128/4, 131, 132, 133, 134, 135, 136, 137, 138/1, 138/2, 139/1, 139/2, 140/2, 140/3, 140/4, 140/5, 141/1, 141/2, 142/1, 142/2, 143/2, 143/3, 143/4, 143/5, 144/3, 145/2, 145/3, 145/4, 146/4, 145/6, 146/5, 147/2, 148/2, 149/2, 149/3, 150/2, 150/3, 151/2, 152, 154, 155/3, 157/3, 158, 160/2, 161/2, 162/2, 162/3, 163/2, 164, 165, 168,</p> <p>301, 302, 304, 305, 306, 307, 308, 309, 310, 311/1, 311/2, 311/3, 311/4, 311/5, 311/6, 311/7, 311/8, 311/9, 311/10, 311/11, 311/12, 314, 315/2, 316, 317, 318, 322/1, 324/1, 325/1, 325/2, 327/3, 328/1, 328/2, 328/3, 328/4, 329/1, 329/2, 330, 331/1, 331/2, 331/3, 331/4, 331/5, 331/6, 331/7, 333/1, 334, 335, , 375/1, 375/2, 376, 377, 378, 379, 380, 381, 383, 384, 385/2, 385/3, 387/5, 387/8, 387/9, 388, 390, 391, 392,</p> <p>441/1, 443, 444, 447/1, 461/1, 461/2, 461/3, 461/4, 461/5, 461/6, 461/7, 4624, 462/12, 462/13, 462/13, 462/14, 463, 468, 469, 477, 479, 482, 483, 484, 485, 486, 487, 488, 489, 490, 491, 492, 493, 494, 495, 496, 497, 498, 499,</p> <p>500, 503, 504</p>

1	2	3
5	Ciepielów	1/1, 5
6	Lubieszów	<p>20, 21, 22, 23, 26/1, 28/1, 35, 36/1, 37, 38, 39/1, 39/2, 41/2, 41/3, 41/8, 41/10, 41/11, 42, 43, 44/4, 44/5, 44/6, 45/3, 45/4, 46/2, 46/3, 46/4, 48, 49, 50, 51/1, 51/2, 52, 53/2, 53/3, 53/4, 54, 55, 56, 57/1, 58, 59, 60/1, 60/2, 61/1, 61/2, 62, 63/2, 63/3, 64/1, 64/2, 65/1, 65/2, 66/1, 66/3, 66/4, 67/1, 67/3, 67/4, 68, 70/1, 70/2, 70/3, 71, 72/1, 72/2, 73/2, 73/3, 73/4, 75, 76/4, 76/5, 77, 78/1, 78/2, 79/1, 79/2, 79/3, 81/1, 81/4, 81/5, 81/6, 82/1, 82/2, 83/1, 83/2, 83/3, 84/1, 84/2, 85, 86/1, 87/1, 87/2, 87/3, 87/4, 87/5, 87/6, 87/7, 87/8, 88/8, 87/9, 87/10, 88, 89/2, 89/4, 89/5, 89/6, 90/1, 90/3, 90/4, 90/5, 90/6, 90/7, 90/8, 90/11, 90/12, 91/1, 92/2, 93, 94/2, 94/4, 94/5, 94/6, 95, 96, 97, 98/3, 98/5, 98/6, 98/7, 99/1, 99/2, 99/3,</p> <p>101/1, 101/2, 102, 103/1, 103/2, 103/3, 103/4, 103/5, 103/6, 104, 105, 106/1, 106/2, 107/1, 107/2, 108/1, 108/2, 109, 111, 112/1, 112/2, 113/1, 115, 116, 117, 118, 119, 120, 121, 122, 123/1, 123/2, 125/1, 125/2, 125/1, 126/2, 127, 129/1, 130/1, 131/1, 131/2, 131/3, 131/4, 132, 135/1, 136/1, 136/2, 137/1, 137/2, 140/1, 140/5, 140/6, 140/7, 140/8, 141/5, 141/6, 141/7, 141/8, 141/9, 141/10, 141/11, 141/12, 145, 146/2, 146/3, 146/5, 146/6, 147/1, 147/2, 148/1, 149, 150/3, 150/4, 150/5, 150/6, 150/7, 150/8, 150/9, 151/2, 151/3, 151/4, 151/5, 152/2, 152/3, 152/5, 152/6, 153, 154, 155, 156, 157/1, 157/2, 158/2, 158/3, 158/5, 158/6, 159, 160, 161/4, 162/3, 162/6, 162/7, 162/8, 164/2, 164/4, 164/6, 165, 166, 167, 168, 169/2, 171, 171/3, 171/4, 172, 173, 174/1, 174/3, 174/4, 174/5, 175/1, 175/2, 176/1, 176/2, 177, 178, 179/1, 179/2, 180/3, 180/4, 182/3, 182/4, 183/1, 183/2, 183/3, 185/2, 186/3, 186/4, 188/1, 188/2, 189/1, 190/1, 191, 192, 193/1, 193/3, 195, 196/1, 196/3, 196/4, 197/1, 197/2, 198/1, 198/2, 199/3, 199/4, 199/5, 199/6, 199/7, 199/8,</p> <p>200/4, 200/7, 201, 202, 203, 204, 205, 207, 208, 209, 210, 211, 212, 213, 214/1, 214/2, 215/1, 216/3, 218/1, 219/2, 219/7, 219/9, 220/1, 220/2, 220/3, 221/1, 221/3, 222/1, 222/2, 222/3, 222/4, 223/1, 223/2, 224, 225, 226, 227, 228, 231/1, 232, 233, 234, 235, 236, 246/1, 248, 249, 250, 251, 253/4, 253/10, 254, 255, 257/2, 259, 260, 261, 263, 264/3, 264/5, 264/6, 264/7, 264/9, 264/10, 264/12, 264/13, 265, 266, 267, 268, 270, 274, 281, 282, 283, 284, 276, 277, 278, 279, 280, 285, 286, 288/1, 288/2, 289, 290, 291, 292,</p> <p>301, 302, 336, 337, 338, 340/1, 340/2, 340/4, 340/5, 349/12, 349/14, 349/17, 349/18, 350/2, 350/4, 350/5, 350/10, 350/12, 350/13, 350/15, 350/16, 350/17, 350/18, 350/19, 350/20, 350/24, 350/30, 350/31, 350/32, 350/33, 350/34, 350/35, 350/36, 350/37, 350/38, 350/40, 350/41, 350/43, 350/48, 350/69, 350/71, 351/3, 351/4, 351/5, 351/6, 351/7, 354/2, 354/3, 354/4, 354/5, 354/6, 354/7, 354/9, 354/11, 354/12, 354/14, 390,</p> <p>462, 463, 474, 480, 481</p>
7	Słocina	<p>288/1, 292/1, 292/2, 292/3,</p> <p>333, 334, 335/1, 335/2, 365/2, 366, 367, 368, 369, 370, 371, 372, 373, 374, 376, 377, 379, 380/1, 381/1, 382/1, 383/2, 384/2, 385, 386, 388, 389, 390, 392, 393, 394/1, 394/2, 395, 396, 397, 398, 399,</p> <p>400/1, 400/2, 401, 402, 403, 404, 405, 406, 407/1, 410, 414, 415, 435, 436, 475,</p>

1	2	3
8	Sokolów	9/3, 9/4, 9/7, 9/8, 9/9, 9/10, 12, 17/7 144, 145/1 277 307/1, 325, 330, 332, 380,
9	Wrociszów	1, 2, 3, 4/1, 4/2, 5, 6, 7/3, 8, 9/2, 9/3, 9/4, 9/5, 10/4, 10/5, 10/6, 13/2, 14/1, 15/1, 15/2, 15/3, 15/4, 15/5, 16/1, 16/2, 17/2, 17/3, 18, 19, 21/3, 21/5, 22/2, 24/1, 24/4, 25/3, 26/2, 27/1, 30/4, 30/5, 30/6, 30/7, 31/2, 33/5, 34/2, 39/2, 41/1, 41/1, 43/1, 44/1, 44/2, 44/4, 44/6, 44/7, 45/1, 45/2, 46/1, 46/2, 47/1, 47/2, 48/1, 48/2, 49, 50, 51, 52/2, 56, 57, 58/1, 58/2, 62/2, 68/2, 69/2, 69/3, 71, 72, 73/2, 73/3, 76/1, 82/1, 88/1, 89/2, 89/3, 89/4, 89/5, 99/1, 100/2, 105/1, 105/3, 105/4, 106/1, 106/2, 107, 108, 109, 110, 111, 112/1, 112/3, 112/4, 113, 114/1, 114/2, 115/1, 116, 117/4, 117/5, 117/6, 117/7, 118, 119, 120/1, 122/1, 123, 124, 164/1, 164/5, 164/6, 164/10, 165/1, 165/2, 166, 167/1, 169/2, 169/4, 169/5, 169/6, 170, 171, 172/1, 173/1, 174,1, 174/2, 175, 176, 177/1, 178/1, 179, 180, 181, 182/1, 183/1, 184/1, 184/2, 184/3, 185, 186, 187/1, 188/1, 189, 190, 191, 192/1, 193/1, 194, 195, 196/4, 196/5, 197/1, 198, 199/2, 199/3, 199/4, 200/2, 200/3, 200/4, 201/3, 201/4, 201/5, 203, 204, 205/1, 207/1, 208, 210/3, 210/4, 210/5, 212/1, 213, 214, 215/2, 215/3, 218/1, 218/2, 219, 220, 221, 222/1, 222/2, 223/2, 223/3, 224/2, 224/3, 225, 226/1, 228, 229/1, 229/2, 230/1, 232, 233/1, 234, 237, 238, 242/4, 242/5, 242/6, 242/7, 242/8, 243/2, 251/2, 251/4, 251/5, 256/3, 257/3, 257/4, 258/2, 258/3, 259/1, 259/2, 260/1, 260/2, 260/3, 260/4, 216/1, 261/ 3, 261/4, 261/5, 261/6, 262, 263, 264, 265, 266/2, 266/3, 267, 268, 269, 270, 271, 272/2, 272/4, 272/5, 272/6, 272/7, 273, 274, 275, 276, 277, 278/2, 278/3, 278/4, 279, 280, 281, 283, 284, 285/1, 285/2, 286, 287, 288, 289, 290, 291, 292, 299, 300, 301, 302, 303/1, 303/2, 303/3, 303/4, 303/5, 304, 306, 307, 308, 309/1, 309/2, 309/3, 310/1, 310/2, 311, 312, 313/1, 314, 316/1, 318, 319, 320, 321, 322, 323, 324, 325, 326, 327, 328, 329/2, 329/4, 331, 332, 333, 334, 335, 336/2, 338/1, 339, 340, 341, 345/1, 345/2, 346, 348, 349, 354, 355/1, 356, 358, 359, 360, 360/1, 362, 366, 367, 369, 371, 372, 373, 375, 377/1, 383, 384, 386, 387, 390, 391, 393/1, 393/2, 394, 396, 396/1, 397, 398/1, 398/2, 398/3, 399, 404, 406, 407, 408, 409, 410

**Załącznik Nr 4
do rozporządzenia Nr 4/08
Dyrektora Regionalnego Zarządu
Gospodarki Wodnej we Wrocławiu
z dnia 22 sierpnia 2008r.**

**Opis przebiegu granic trenu ochrony pośredniej
Obszar A (obszar spływu wody dla 5 lat)**

Granica biegnie w kierunku południowo - zachodnim od najbardziej wysuniętego na północ punktu, od skrzyżowania prawego brzegu rzeki Czarna Struga (Czarna) z zachodnią granicą ul. Chałubińskiego

skiego, zachodnią granicą ul. Chałubińskiego do ul. Staszica, zachodnią granicą ul. Staszica do ul. Wojska Polskiego, południową granicą ul. Wojska Polskiego do ul. Kilińskiego, zachodnią granicą ul. Kilińskiego do ul. Sienkiewicza, północną granicą ul. Sienkiewicza do ul. Kaczkowskiego, zachodnią granicą ul. Kaczkowskiego do ul. Skłodowskiej - Curie, północną granicą ul. Skłodowskiej - Curie do ul. Chopina, zachodnią granicą ul. Chopina do rzeki Rudnianka, lewym brzegiem rzeki Rudnianka do obwodnicy Nowej Soli, wschodnią granicą obwodnicy Nowej Soli do ul. Wojska Polskiego, północną granicą ul. Wojska Polskiego do zachod-

niego ogrodzenia Zespołu Szkół Spożywczych w Nowej Soli, ok. 250m ścieżką wzdłuż ogrodzenia do skrzyżowania z drogą, ok. 125m drogą do skrzyżowania ze ścieżką polną, ok. 350m ścieżką polną do rzeki Czarna Struga, prawym brzegiem rzeki Czarna do ul. Chałubińskiego.

Obszar B (obszar spływu wody dla 25 lat)

Granica biegnie w kierunku południowo - zachodnim od najbardziej wysuniętego na północ punktu, od skrzyżowania prawego brzegu rzeki Czarna Struga (Czarna) z zachodnią granicą ul. Chałubińskiego, zachodnią granicą ul. Chałubińskiego do ul. Staszica, południową granicą ul. Staszica do ul. Matejki, zachodnią granicą ul. Matejki do ul. Wojska Polskiego, południową granicą ul. Wojska Polskiego do ul. Przyszłości, zachodnią granicą ul. Przyszłości do ul. Kaczkowskiego, północną granicą ul. Kaczkowskiego do rzeki Rudzianka, południowy brzegiem rzeki Rudzianka, skręca w kierunku południowym i przechodzi, kierując się na południowy - zachód, przez ul. Solskiego, ul. Asnyka, ul. Długosza i ul. Chopina, od ul. Chopina biegnie ok. 350m w kierunku granicy miasta, do skraju lasu, skręca w kierunku południowo - zachodnim skrajem lasu i dochodzi do granicy miasta, od granicy miasta drogą przez łąkę ok. 500m w kierunku południowo - zachodnim do skraju lasu, granicą lasu ok. 450m do torów PKP, ok. 2,75km północną granicą torów PKP do drogi przy nieczynnej stacji kolejowej Ciepeliów, drogą ok. 450m do

skrzyżowania z drogą wiejską prowadzącą do Wrociszowa, rogą wiejską z Wrociszowa ok. 125m w kierunku torów PKP, ok. 1,75km północna granica torów kolejowych do zachodniej granicy lasu, ok. 500m granicą lasu do drogi, drogą ok. 800m do skrzyżowania z drogą wojewódzką 297, od drogi wojewódzkiej 297 ok. 350m drogą do przecięcia z drogą polną prowadzącą do Wrociszowa, ok. 500m tą drogą, ale w kierunku zachodnim do linii energetycznej, od linii energetycznej ok. 200m ścieżką w kierunku zachodnim do skrzyżowania z drogą, drogą ok. 500m w kierunku północny do potoku Kożuszna, ok. 200m wzdłuż potoku w kierunku zachodnim do granicy lasu, skrajem lasu ok. 250m w kierunku północno - wschodnim do skrzyżowania z drogą wiejską Słocina - Wrociszów, ścieżką leśną w kierunku północno - zachodnim ok. 900m do strumienia, od strumienia w kierunku północno - zachodnim ok. 750m do drogi polnej, drogą polną ok. 300m w kierunku wschodnim do drogi prowadzącej do Słociny, tą drogą ale w kierunku północnym ok. 250m do granicy lasu, zachodnią granicą lasu, północną granicą lasu w kierunku drogi Lelechów - Lubieszów do skrzyżowania z tą drogą, drogą w kierunku Lubieszewa do zbiornika wodnego, południowym brzegiem zbiornika do drogi, drogą ok. 500m w kierunku północno - wschodnim do mostu na rzece Czarna Struga, prawym brzegiem rzeki w kierunku miasta, do ul. Chałubińskiego.

1357

UCHWAŁA NR XVIII/76/08 RADY GMINY BOJADŁA

z dnia 25 czerwca 2008r.

w sprawie uchwalenia miejscowego planu zagospodarowania przestrzennego terenów działalności gospodarczej i zabudowy mieszkaniowej jednorodzinnej we wsi Klenica, Gmina Bojadła

Na podstawie art.18 ust. 2 pkt 5 ustawy z dnia 8 marca 1990r. o samorządzie gminnym (Dz. U. z 2001r. Nr 142, poz. 1591 z późn. zm.) oraz art. 20 ust. 1 ustawy z dnia 27 marca 2003r. o planowaniu i zagospodarowaniu przestrzennym (Dz. U. z 2003r. Nr 80, poz. 717 z późn. zm.), po stwierdzeniu zgodności z zapisami obowiązującego Studium uwarunkowań i kierunków zagospodarowania przestrzennego gminy Bojadła uchwała się, co następuje:

Dział I

Przepisy ogólne

§ 1. 1. Uchwała się miejscowy plan zagospoda-

rowania przestrzennego terenów działalności gospodarczej i zabudowy mieszkaniowej jednorodzinnej we wsi Klenica, zwany dalej planem.

2. Plan obejmuje tereny o powierzchni łącznej ok. 18,5ha, w granicach wykazanych na załączniku graficznym do niniejszej uchwały.

Teren ograniczony jest:

- od północy – terenami rolnymi i drogą gminną,
- od południa – terenami zabudowanymi,
- od wschodu – terenami rolnymi i drogą gminną,

- od zachodu – terenami przemysłowymi.

3. Celem regulacji zawartych w ustaleniach planu jest zapewnienie zrównoważonego rozwoju terenu wsi Klenica w zgodzie z uwarunkowaniami naturalnymi i kulturowymi, uwzględniając ochronę interesów publicznych, przy jednoczesnej minimalizacji wzajemnych konfliktów i optymalizacji działań.

4. Integralnymi częściami niniejszej uchwały są:

- 1) rysunek planu będący załącznikiem graficznym, w skali 1:1000 - załącznik Nr 1;
- 2) rozstrzygnięcie o sposobie realizacji inwestycji z zakresu infrastruktury technicznej, które należą do zadań własnych gminy oraz zasadach ich finansowania – załącznik Nr 2.

Dział II

Ustalenia planu

Rozdział 1

Przeznaczenie terenów

§ 2. 1. Wyznacza się obszary o symbolach na rysunku planu:

- 1) P – tereny przemysłowe i działalności gospodarczej;
- 2) MN,U – tereny zabudowy mieszkaniowej z dopuszczeniem funkcji usługowej;
- 3) MN – tereny zabudowy mieszkaniowej;
- 4) KDW – tereny dróg wewnętrznych - publicznie dostępnych;
- 5) KD-Z – tereny publicznej drogi zbiorczej – wojewódzkiej;
- 6) KD – tereny publicznych dróg dojazdowych – gminnych;
- 7) KX – tereny ciągu pieszo - jezdnego;
- 8) US – tereny usług sportu i rekreacji;
- 9) EE – tereny urządzeń elektroenergetycznych.

2. Linie rozgraniczające tereny o różnych funkcjach lub różnych sposobach zagospodarowania obowiązujące i proponowane wyznaczono na rysunku planu.

Rozdział 2

Zasady ochrony środowiska, przyrody i krajobrazu kulturowego

§ 3. 1. Dopuszcza się odprowadzenie wód opadowych z połączy dachowych obiektów budowlanych - do gruntu na poszczególnych działkach z zachowaniem retencji terenowej oraz zgodnie z przepisami odrębnymi w zakresie ochrony wód i ziemi przed zanieczyszczeniami.

2. Wszystkie, wprowadzone niniejszą uchwałą ustalenia muszą uwzględniać, w trakcie realizacji zamierzeń, zasady przeciwpożarowego zaopatrzenia wodnego z drogami dojazdowymi dla pojazdów pożarniczych.

§ 4. Ustala się dopuszczalne poziomy hałasu w środowisku powodowane przez poszczególne grupy hałasu, w tym drogowego, zgodne z obowiązującymi przepisami odrębnymi.

§ 5. Wprowadzanie wszelkich zanieczyszczeń do środowiska naturalnego musi odbywać się na zasadach określonych w przepisach odrębnych. Uciążliwości i szkodliwości wywołane przez działalności związane z przeznaczeniem obszarów, w zakresie emisji zanieczyszczeń wprowadzanych do wód, powietrza, hałasu i wibracji, promieniowania szkodliwego dla ludzi i środowiska, w tym powstawania odpadów, wymagają stosowania urządzeń mających na celu eliminowanie lub ograniczanie uciążliwości oraz zachowania parametrów określonych w przepisach odrębnych, zapewniających ochronę zabudowy mieszkaniowej na terenach sąsiadujących.

Rozdział 3

Zasady ochrony dziedzictwa kulturowego i zabytków oraz dóbr kultury współczesnej Zasady ochrony i kształtowania ładu przestrzennego

§ 6. 1. Kto w trakcie robót budowlanych lub ziemnych, odkrył przedmiot, co do którego istnieje przypuszczenie, iż jest on zabytkiem, jest obowiązany:

- 1) wstrzymać wszelkie roboty mogące uszkodzić lub zniszczyć odkryty przedmiot;
- 2) zabezpieczyć, przy użyciu dostępnych środków, ten przedmiot i miejsce jego odkrycia;
- 3) niezwłocznie zawiadomić o tym właściwego Wojewódzkiego Konserwatora Zabytków, a jeśli nie jest to możliwe, Wójta Bojadel. Wójt jest obowiązany niezwłocznie, nie dłużej niż w terminie 3 dni, przekazać Wojewódzkiemu Konserwatorowi Zabytków przyjęte zawiadomienie.

2. Na terenach znajdujących się w zasięgu udokumentowanych stanowisk archeologicznych, przed rozpoczęciem prac budowlanych należy przeprowadzić wyprzedzające badania archeologiczne, zgodnie z przepisami odrębnymi.

3. Na pokrycia dachów stromych projektowanych budynków mieszkalnych należy stosować dachówkę ceramiczną lub inne drobnowymiarowe materiały dachówkopodobne, wyłącznie w odcieniach brązu i czerwieni.

4. Dla budynków mieszkalnych ustala się paletową kolorystykę elewacji, z wyłączeniem kolo-

ru fioletowego i niebieskiego.

5. Ogrodzenia działek budowlanych nie związanych z działalnością gospodarczą muszą być wykonane jako ażurowe z prześwitem minimum 70%, wysokość ogrodzenia frontu działki nie może przekraczać 1,60m. Od strony granic z terenami związanymi z działalnością gospodarczą dopuszcza się wysokość ogrodzenia 2,20m. Jako pełne ogrodzenia dopuszcza się jedynie żywopłoty oraz ogrodzenia roślinne. Ogrodzenia działek budowlanych zabudowy związanej z działalnością gospodarczą muszą być zgodne z przepisami odrębnymi.

6. Ustala się obowiązek parkowania pojazdów w obrębie własnej nieruchomości:

- 1) dla terenów oznaczonych na rysunku planu symbolem MN minimum 2 miejsca postojowe, w tym garaż;
- 2) dla pozostałych terenów – ilość miejsc postojowych w zależności od prowadzonej działalności gospodarczej, zgodnie z przepisami odrębnymi.

7. Realizacja ustaleń planu musi uwzględniać potrzeby osób niepełnosprawnych, zgodnie z obowiązującymi przepisami odrębnymi.

8. Uciążliwości związane z prowadzoną działalnością gospodarczą muszą mieścić się w granicach nieruchomości, na której prowadzona jest ta działalność.

Rozdział 4

Kształtowanie przestrzeni publicznej

§ 7. Plan wyznacza na cele publiczne tereny:

- 1) dróg wewnętrznych publicznie dostępnych;
- 2) publicznej drogi zbiorczej wojewódzkiej;
- 3) publicznych dróg dojazdowych gminnych;
- 4) ciągów pieszo - jezdnych;
- 5) usług sportu i rekreacji;
- 6) przeznaczone na cele infrastruktury technicznej.

Rozdział 5

Parametry i wskaźniki kształtowania zabudowy oraz zagospodarowania terenu

§ 8. 1. Ustala się minimalną powierzchnię nowo wydzielanej działki budowlanej na:

- 1) 1000m² – dla terenów oznaczonych na rysunku planu symbolem MN;
- 2) 1500m² - dla terenów oznaczonych na rysunku planu symbolem MN,U, za wyjątkiem terenu oznaczonego na rysunku planu symbolem 6 MN,U;

3) 10000m² – dla terenów oznaczonych na rysunku planu symbolem P.

2. Ustala się minimalne wymiary działki przeznaczonej pod lokalizację stacji transformatorowych:

- 1) słupowych na 3x3m;
- 2) kompaktowych na 5x6m.

3. Ustala się maksymalną powierzchnię zabudowy działki budowlanej:

- 1) 25% powierzchni działki dla terenów oznaczonych na rysunku planu symbolem MN;
- 2) 40% dla terenu oznaczonego na rysunku planu symbolem MN,U;
- 3) 60% dla terenu oznaczonego na rysunku planu symbolem P;
- 4) 10% dla terenu oznaczonego na rysunku planu symbolem US.

4. Ustala się minimalną powierzchnię biologicznie czynną:

- 1) 60% dla terenów oznaczonych na rysunku planu symbolem MN;
- 2) 40% dla terenów oznaczonych na rysunku planu symbolem MN,U;
- 3) 10% dla terenów oznaczonych na rysunku planu symbolem P;
- 4) 60% dla terenu oznaczonego na rysunku planu symbolem US, w ramach tej powierzchni dopuszcza się realizację boiska o sztucznej nawierzchni.

5. Ustala się rodzaj zabudowy mieszkaniowej jako wolnostojący dom mieszkalny jednorodzinny. Nie dopuszcza się zabudowy szeregowej.

§ 9. 1. Wyznacza się nieprzekraczalne i obowiązujące linie zabudowy o przebiegu zgodnym z rysunkiem planu. Wymiary podano w metrach.

2. Wyznaczone linie zabudowy obowiązują dla ściany głównej elewacji frontowej budynku, tj. elewacji od strony drogi, z której odbywa się główny wjazd lub wejście do budynku. Na działkach narożnych dotyczy to także ściany głównej elewacji bocznej budynku.

3. Linie zabudowy nie wykazane muszą być zgodne z obowiązującymi przepisami odrębnymi.

4. Dopuszcza się budowę budynków gospodarczych na granicy działki dla terenów oznaczonych na rysunku planu symbolami MN i MN,U. Powyższe nie dotyczy granic nieruchomości z wykazanymi na rysunku planu liniami zabudowy.

§ 10. 1. Obowiązujące i proponowane linie podziału wewnętrznego wyznaczono na rysunku

planu.

2. W zakresie wyznaczonych proponowanych linii podziału wewnętrznego należy zachować układ podziału na działki budowlane, przedstawiony na rysunku planu.

Rozdział 6

Zasady i warunki scalania i podziału nieruchomości

§ 11. 1. Na terenie objętym ustaleniami planu nie dopuszcza się dokonywania jakichkolwiek podziałów działek budowlanych za wyjątkiem określonych liniami rozgraniczającymi tereny o różnych funkcjach oraz zgodnymi z ustaleniami planu i przepisami szczególnymi.

2. Podział poszczególnych terenów na działki budowlane musi być poprzedzony wydzieleniem niezbędnych terenów dla realizacji urządzeń infrastruktury technicznej i komunikacji.

3. W przypadku innego niż na rysunku planu podziału na działki budowlane ustala się minimalną szerokość frontu nowo wydzielanej działki 23m, dla terenów oznaczonych symbolem MN, 70m dla terenów oznaczonych symbolem P.

Rozdział 7

Szczegółowe warunki zagospodarowania terenów

§ 12. 1. 1 P - tereny przemysłowe i działalności gospodarczej:

- 1) ustala się dojazd publiczną drogą dojazdową oznaczoną na rysunku planu symbolem KD1;
- 2) ustala się maksymalną wysokość zabudowy na 14m od najniższego narożnika budynku do najwyższego gzymsu/okapu i 15m do kalenicy dachu;
- 3) należy stosować dachy dwuspadowe o spadkach 0-25°, dopuszcza się realizację dachów płaskich;
- 4) w przypadkach uzasadnionych względami technologicznymi na dachach dopuszcza się budowę urządzeń technicznych – klimatyzatorów, szybów dźwigowych, doświetli;
- 5) dopuszcza się budowę od strony drogi KD1 poza wyznaczonymi liniami zabudowy jednego budynku – portierni, wagi oraz innych niezbędnych obiektów, maksymalną wysokość budynku ustala się na 5m od najniższego narożnika do najwyższego gzymsu/okapu/kalenicy;
- 6) dopuszcza się lokalizację niezbędnych budowli i urządzeń na zasadach określonych w przepisach odrębnych;
- 7) dopuszcza się budowę wolnostojącej lub

wbudowanej stacji transformatorowej o mocy w zależności od potrzeb, na warunkach zarządcy sieci, z zapewnionym dojazdem utwardzonym do urządzeń elektroenergetycznych;

- 8) dopuszcza się nasadzenia i realizację pasa zieleni izolacyjnej wzdłuż granic nieruchomości.

2. 2,3 MN,U - tereny zabudowy mieszkaniowej z dopuszczeniem funkcji usługowej, rzemiosła:

- 1) ustala się dojazd do terenów publicznymi drogami dojazdowymi o symbolu na rysunku planu KD1;
- 2) w obszarze jednej działki budowlanej dopuszcza się lokalizację maksymalnie jednego budynku mieszkalnego lub mieszkalno - usługowego oraz jednego budynku gospodarczo - garażowego i jednego budynku służącego prowadzeniu działalności gospodarczej;
- 3) ustala się maksymalną wysokość zabudowy na 8m od najniższego narożnika budynku do najwyższego gzymsu/okapu i 10m do kalenicy dachu;
- 4) należy stosować dachy dwuspadowe lub wielospadowe, spadki 30°- 45°, dopuszcza się dachy płaskie, nie narzuca się kierunku kalenicy, dopuszcza się lukarny;
- 5) dla budynku gospodarczo - garażowego ustala się maksymalną powierzchnię zabudowy 50m² oraz maksymalną wysokość zabudowy na 3m od najniższego narożnika budynku do najwyższego gzymsu/okapu i 6m do kalenicy dachu. Dla budynku służącego prowadzeniu działalności gospodarczej ustala się maksymalną powierzchnię zabudowy 200m² oraz maksymalną wysokość zabudowy na 5,5m od najniższego narożnika budynku do najwyższego gzymsu/okapu i 8m do kalenicy dachu;
- 6) uciążliwość prowadzonej działalności musi mieścić się w granicach nieruchomości.

3. 4,5 MN,U - tereny zabudowy mieszkaniowej z dopuszczeniem funkcji usługowej:

- 1) ustala się dojazd do terenów publicznymi drogami dojazdowymi o symbolu na rysunku planu KD3 i KD2 oraz istniejącą drogą zbiorczą o symbolu na rysunku planu KD-Z;
- 2) dopuszcza się rozbudowę i przebudowę istniejących budynków bez zmiany ich wysokości, na warunkach określonych w niniejszej uchwale;
- 3) w obszarze jednej działki budowlanej niezabudowanej dopuszcza się lokalizację maksymalnie jednego budynku mieszkalnego lub mieszkalno - usługowego i jednego budynku gospodarczo - garażowego;

- 3) ustala się maksymalną wysokość nowej zabudowy na 6m od najniższej położonego narożnika budynku do najwyższego gzymsu/okapu i 11m do kalenicy dachu;
- 4) dla nowej zabudowy należy stosować dachy dwuspadowe lub wielospadowe, spadki 35°- 50°, nie narzuca się kierunku kalenicy, dopuszcza się lukarny;
- 5) dla budynku gospodarczo - garażowego ustala się maksymalną powierzchnię zabudowy 50m² oraz maksymalną wysokość zabudowy na 3m od najniższej położonego narożnika budynku do najwyższego gzymsu/okapu i 6m do kalenicy dachu;
- 6) uciążliwość prowadzonej działalności musi mieścić się w granicach nieruchomości.

4. 6 MN,U - tereny zabudowy mieszkaniowej z dopuszczeniem funkcji usługowej:

- 1) ustala się dojazd do terenu publiczną drogą dojazdową o symbolu na rysunku planu KD2;
- 2) dopuszcza się lokalizację maksymalnie jednego budynku mieszkalno - usługowego lub jednego budynku usługowego;
- 3) ustala się maksymalną wysokość nowej zabudowy na 5m od najniższej położonego narożnika budynku do najwyższego gzymsu/okapu i 8m do kalenicy dachu;
- 4) należy stosować dachy dwuspadowe, spadki 30°- 45°, kierunek głównej kalenicy równoległy do drogi KD2, dopuszcza się lukarny;
- 5) uciążliwość prowadzonej działalności musi mieścić się w granicach nieruchomości.

5. 7 US – teren usług sportu i rekreacji:

- 1) ustala się dojazd do terenu publiczną drogą dojazdową o symbolu na rysunku planu KD3;
- 2) dopuszcza się budowę boisk sportowych, placów zabaw i urządzeń rekreacji;
- 3) dopuszcza się budowę obiektu szatni wraz z sanitariatami, o maksymalnej wysokości 3m od najniższej położonego narożnika budynku do najwyższego gzymsu/okapu i 5m do kalenicy dachu.

6. 8 MN - tereny zabudowy mieszkaniowej jednorodzinnej:

- 1) ustala się dojazd do terenów publicznymi drogami dojazdowymi o symbolu na rysunku planu KD3 i KD2;
- 2) dopuszcza się rozbudowę, przebudowę i nadbudowę istniejących budynków, na warunkach określonych w niniejszej uchwale;
- 3) w obszarze jednej działki budowlanej niez-

budowanej dopuszcza się lokalizację maksymalnie jednego budynku mieszkalnego i jednego budynku gospodarczo - garażowego;

- 3) ustala się maksymalną wysokość nowej zabudowy na 5m od najniższej położonego narożnika budynku do najwyższego gzymsu/okapu i 9m do kalenicy dachu;
- 4) dla nowej zabudowy należy stosować dachy dwuspadowe lub wielospadowe, spadki 35° - 50°, nie narzuca się kierunku kalenicy, dopuszcza się lukarny;
- 5) dla budynku gospodarczo - garażowego ustala się maksymalną powierzchnię zabudowy 50m² oraz maksymalną wysokość zabudowy na 3m od najniższej położonego narożnika budynku do najwyższego gzymsu/okapu i 6m do kalenicy dachu;
- 6) dopuszcza się zabudowę bliźniaczą.

7. 9 MN - tereny zabudowy mieszkaniowej jednorodzinnej:

- 1) ustala się dojazd do terenów publicznymi drogami dojazdowymi o symbolu na rysunku planu KD3, KD2 oraz publicznie dostępną drogą wewnętrzną o symbolu na rysunku planu KDW;
- 2) dopuszcza się rozbudowę, przebudowę i nadbudowę istniejących budynków, na warunkach określonych w niniejszej uchwale;
- 3) w obszarze jednej działki budowlanej dopuszcza się lokalizację maksymalnie jednego budynku mieszkalnego i jednego budynku gospodarczo - garażowego;
- 3) ustala się maksymalną wysokość nowej zabudowy na 5m od najniższej położonego narożnika budynku do najwyższego gzymsu/okapu i 9m do kalenicy dachu;
- 4) dla nowej zabudowy należy stosować dachy dwuspadowe lub wielospadowe, spadki 30° - 50°, nie narzuca się kierunku kalenicy, dopuszcza się lukarny;
- 5) dla budynku gospodarczo - garażowego ustala się maksymalną powierzchnię zabudowy 50m² oraz maksymalną wysokość zabudowy na 3m od najniższej położonego narożnika budynku do najwyższego gzymsu/okapu i 6m do kalenicy dachu;

- 6) dopuszcza się zabudowę bliźniaczą.

8. 10 MN - tereny zabudowy mieszkaniowej jednorodzinnej:

- 1) ustala się dojazd do terenów publicznymi drogami dojazdowymi o symbolu na rysunku planu KD3;

- 2) w obszarze jednej działki budowlanej dopuszcza się lokalizację maksymalnie jednego budynku mieszkalnego i jednego budynku gospodarczo - garażowego;
- 3) ustala się maksymalną wysokość nowej zabudowy na 5m od najniższej położonego narożnika budynku do najwyższego gzymsu/okapu i 9m do kalenicy dachu;
- 4) należy stosować dachy dwuspadowe lub wielospadowe, spadki 30° - 45°, nie narzuca się kierunku kalenicy, dopuszcza się lukarny;
- 5) dla budynku gospodarczo - garażowego ustala się maksymalną powierzchnię zabudowy 50m² oraz maksymalną wysokość zabudowy na 3m od najniższej położonego narożnika budynku do najwyższego gzymsu/okapu i 6m do kalenicy dachu;
- 6) dopuszcza się zabudowę bliźniaczą.

9. 11 MN - tereny zabudowy mieszkaniowej jednorodzinnej:

- 1) ustala się dojazd do terenów publicznymi drogami dojazdowymi o symbolu na rysunku planu KD3 i publicznie dostępną drogą wewnętrzną o symbolu na rysunku planu KDW;
- 2) w obszarze jednej działki budowlanej dopuszcza się lokalizację maksymalnie jednego budynku mieszkalnego i jednego budynku gospodarczo - garażowego;
- 3) ustala się maksymalną wysokość nowej zabudowy na 5m od najniższej położonego narożnika budynku do najwyższego gzymsu/okapu i 9m do kalenicy dachu;
- 4) należy stosować dachy dwuspadowe lub wielospadowe, spadki 30° - 45°, nie narzuca się kierunku kalenicy, dopuszcza się lukarny;
- 5) dla budynku gospodarczo - garażowego ustala się maksymalną powierzchnię zabudowy 50m² oraz maksymalną wysokość zabudowy na 3m od najniższej położonego narożnika budynku do najwyższego gzymsu/okapu i 6m do kalenicy dachu;
- 6) dopuszcza się zabudowę bliźniaczą.

10. EE – tereny urządzeń elektroenergetycznych:

- 1) ustala się dojazd do terenu publicznymi drogami dojazdowymi o symbolu na rysunku planu KD3 i KDW.

Rozdział 8

Systemy komunikacji i infrastruktury technicznej

§ 13. 1. Skrzyżowania z urządzeniami infrastruktury technicznej naziemnej i podziemnej należy wykonać na warunkach i w uzgodnieniu z zarządcami poszczególnych sieci.

2. Wszelkie urządzenia infrastruktury technicznej, w tym telekomunikacji zaleca się lokalizować w liniach rozgraniczających tereny dróg dojazdowych, wewnętrznych i ciągów pieszo - jezdnych.

3. W trakcie realizacji zamierzeń inwestycyjnych należy zachować odległości podstawowe projektowanych obiektów od istniejących sieci infrastruktury elektroenergetycznej, gazowej, wodnej, kanalizacyjnej, telekomunikacyjnej - zgodnie z obowiązującymi przepisami. Dopuszcza się, za zgodą zarządcy sieci zmniejszenie tych odległości.

4. Do ogrzewania budynków zaleca się stosowanie ekologicznych źródeł energii.

5. Obowiązuje zakaz nasadzeń drzew i krzewów na trasach przebiegu projektowanych i istniejących sieci infrastruktury technicznej – zgodnie z przepisami odrębnymi.

6. Dopuszcza się przełożenie istniejących sieci infrastruktury technicznej za zgodą zarządców poszczególnych sieci.

§ 14. 1. Ustala się zasilanie w energię elektryczną z istniejącej sieci elektroenergetycznej wsi Klenica.

2. Przewiduje się zasilanie nowoprojektowanych odbiorców z projektowanych stacji transformatorowych, zlokalizowanych na obszarach oznaczonych na rysunku planu symbolem EE.

3. Pod projektowaną stacją transformatorową należy wydzielić działkę o wymiarach wskazanych w § 8 ust. 2 niniejszej uchwały, przylegającą do drogi, z zapewnionym dojazdem do obiektu drogą utwardzoną o szer. min. 3,5m.

4. Projektowane linie elektroenergetyczne przewiduje się jako kablowe.

5. Obowiązuje zakaz zabudowy i nasadzeń drzew na trasach przebiegu istniejących linii elektroenergetycznych oraz w obszarze strefy ograniczonego użytkowania równej 5m licząc od osi skrajnego przewodu w obie strony.

§ 15. 1. Wyznacza się tereny układu komunikacyjnego, na który składają się tereny o symbolu:

- 1) KD1 – tereny dróg publicznych dojazdowych projektowanych, ustala się szerokość w liniach rozgraniczających 12m, ustala się minimalną szerokość jezdni 6m;
- 2) KD2 – tereny dróg publicznych dojazdowych istniejących, pozostawia się w dotychczasowych liniach rozgraniczających, ustala się szerokość jezdni 5m, dopuszcza się budowę chodników;
- 3) KD3 - tereny dróg publicznych dojazdowych projektowanych, ustala się szerokość w liniach rozgraniczających 10m, ustala się mini-

malną szerokość jezdni 5m;

- 4) KDW – tereny publicznie dostępnych dróg wewnętrznych, pozostawia się w dotychczasowych liniach rozgraniczających;
- 5) KD-Z – tereny publicznej drogi zbiorczej wojewódzkiej istniejącej, pozostawia się w dotychczasowych liniach rozgraniczających, dopuszcza się przebudowę, rozbudowę;
- 6) KX – teren ciągu pieszo - jezdni istniejącego, pozostawia się w dotychczasowych liniach rozgraniczających.

2. W liniach rozgraniczających drogi dojazdowe i wewnętrzne dopuszcza się budowę chodników jednostronnych oraz urządzeń związanych z bezpieczeństwem ruchu drogowego.

§ 16. 1. Odpady stałe należy gromadzić w pojemnikach na każdej posesji. Wywóz odpadów należy prowadzić zgodnie z obowiązującymi przepisami.

2. Docelowo należy wprowadzić segregację odpadów stałych w celu zastosowania recyklingu.

3. Gospodarowanie odpadami niebezpiecznymi i innymi niż niebezpieczne należy prowadzić zgodnie z przepisami odrębnymi.

§ 17. Sieć telekomunikacyjną – linie kablowe – zaleca się prowadzić wzdłuż ciągów komunikacji kołowej.

§ 18. 1. Dostawę wody należy prowadzić z systemu wodociągowego miejscowości Klenica.

2. Na sieciach wodociągowych należy zamontować nadziemne hydranty przeciwpożarowe, zgodnie z przepisami odrębnymi.

3. Dla zapewnienia wymaganej ilości wody na cele bytowe i produkcyjne oraz do celów przeciwpożarowych dopuszcza się budowę na terenie własnych nieruchomości:

- 1) indywidualnych ujęć wody;
- 2) zbiorników wody na cele przeciwpożarowe oraz oczek wodnych.

§ 19. 1. Do czasu realizacji sieci kanalizacji sanitarnej ścieki bytowe należy gromadzić w szczelnych, indywidualnych zbiornikach bezodpływowych, gromadzone ścieki należy odprowadzać do

oczyszczalni ścieków wskazanej przez organ gminy.

2. Zakazuje się stosowania przydomowych oczyszczalni ścieków.

3. Odprowadzenie wód opadowych z terenów, na których może dojść do ich zanieczyszczenia, musi się odbywać zgodnie z przepisami odrębnymi.

§ 20. Dostawę gazu należy prowadzić z sieci gazowej średniego ciśnienia na warunkach zarządcy sieci.

Rozdział 9

Tymczasowe zagospodarowanie, urządzenie i użytkowanie terenu

§ 21. 1. Obszary, dla których plan ustala inne przeznaczenie niż istniejące, mogą być wykorzystywane w sposób tymczasowy, do czasu ich zagospodarowania, zgodnie z ustaleniami niniejszej uchwały.

2. Na terenach, dla których plan przewiduje inne tymczasowe użytkowanie mogą być budowane obiekty tymczasowe, jeżeli ich realizacja jest niezbędna do prawidłowego wykorzystania gruntów lub obiekty, które będą mogły być adaptowane do przyszłego, zgodnego z planem, użytkowania. Lokalizacja tych obiektów winna odbywać się zgodnie z niniejszymi ustaleniami.

Rozdział 10

Stawki procentowe

§ 22. Ustala się 30% stawkę, służącą naliczeniu opłaty, o której mowa w art. 36 ust. 4 ustawy z dnia 27 marca 2003r. o planowaniu i zagospodarowaniu przestrzennym, a dla gruntów komunalnych oraz związanych z wykonywaniem zadań publicznych samorządu lokalnego stawka wynosi 0%.

Dział III

Przepisy końcowe

§ 23. Wykonanie uchwały powierza się Wójtowi Gminy Bojadła.

§ 24. Uchwała wchodzi w życie po 30 dniach od opublikowania w Dzienniku Urzędowym Województwa Lubuskiego.

Przewodniczący Rady
Stefan Łabiak

**Załącznik Nr 1
do uchwały Nr XVIII/76/08
Rady Gminy Bojadła
z dnia 25 czerwca 2008r.**

**Załącznik Nr 2
do uchwały Nr XVIII/76/08
Rady Gminy Bojadła
z dnia 25 czerwca 2008r.**

**Rozstrzygnięcie
o sposobie realizacji, zapisanych w planie inwestycji z zakresu infrastruktury technicznej, które należą do zadań własnych gminy oraz zasadach ich finansowania, zgodnie z przepisami o finansach publicznych**

Na podstawie art. 20 ust. 1 ustawy z 27 marca 2003r. o planowaniu i zagospodarowaniu przestrzennym (Dz. U. Nr 80, poz. 717 ze zm.), art. 7 ust. 7 pkt 2 i 3 ustawy z 8 marca 1990r. o samorządzie gminnym (Dz. U. z roku 2001 Nr 142, poz. 1591 ze zm.) i art. 167 ust. 2 pkt 1 ustawy z 30 czerwca 2005r. o finansach publicznych (Dz. U. Nr 249, poz. 2104) Rada Gminy Bojadła rozstrzyga, co następuje:

1. Zapisane w planie inwestycje z zakresu infrastruktury technicznej, które należą do zadań własnych gminy:

- a) zaopatrzenie w wodę i odprowadzenie ścieków - finansowane przez gminę:
 - budowa wodociągu gminnego,
 - budowa sieci kanalizacji sanitarnej,
- b) zaopatrzenie w gaz, energię elektryczną - finansowane przez inwestora zewnętrznego:

- budowa sieci gazowej,
- budowa sieci energetycznej i stacji transformatorowych,
- c) budowa dróg gminnych - finansowane przez gminę:
 - budowa dróg dojazdowych,
 - ciągów pieszych,
- d) urządzenie terenów sportu i rekreacji - finansowane przez gminę.

2. Sposób realizacji, zapisanych w planie, inwestycji z zakresu infrastruktury technicznej, które należą do zadań własnych gminy odbywać się będzie zgodnie z obowiązującymi przepisami z terminem realizacji uzależnionym od pozyskania środków ze źródeł określonych w pkt 3.

3. Określa się zasady finansowania wymienionych inwestycji należących do zadań własnych gminy, zgodnie z przepisami o finansach publicznych, z możliwością wykorzystania środków:

- a) z budżetu gminy, zgodnie z uchwałą budżetową,
- b) z kredytów i pożyczek,
- c) z obligacji komunalnych,
- d) z udziału inwestorów zewnętrznych, w oparciu o odrębne porozumienia.

=====

1358

**UCHWAŁA NR XVIII/77/08
RADY GMINY BOJADŁA**

z dnia 25 czerwca 2008r.

w sprawie uchwalenia miejscowego planu zagospodarowania przestrzennego terenów działalności gospodarczej – obręb Bojadła, Gmina Bojadła

Na podstawie art. 18 ust. 2 pkt 5 ustawy z dnia 8 marca 1990r. o samorządzie gminnym (Dz. U. z 2001r. Nr 142, poz. 1591 z późn. zm.) oraz art. 20 ust. 1 ustawy z dnia 27 marca 2003r. o planowaniu i zagospodarowaniu przestrzennym (Dz. U. z 2003r. Nr 80, poz. 717 z późn. zm.), po stwierdzeniu zgodności z zapisami obowiązującego Studium uwarunkowań i kierunków zagospodarowania przestrzennego gminy Bojadła uchwała się, co następuje:

Dział I

Przepisy ogólne

§ 1. 1. Uchwała się miejscowy plan zagospoda-

rowania przestrzennego terenów działalności gospodarczej – obręb Bojadła, zwany dalej planem.

2. Plan obejmuje tereny o powierzchni łącznej ok. 6ha, w granicach wykazanych na załączniku graficznym do niniejszej uchwały.

Teren ograniczony jest:

- od zachodu – terenami drogi wojewódzkiej Nr 278,
- od wschodu – terenami rolnymi i zlikwidowanej linii kolejowej,
- od południa – terenami oczyszczalni ście-

ków,

- od północy terenami rolnymi

i położony na północ od wsi Bojadła.

3. Celem regulacji zawartych w ustaleniach planu jest zapewnienie zrównoważonego rozwoju terenu okolic wsi Bojadła w zgodzie z uwarunkowaniami naturalnymi i kulturowymi, uwzględniając ochronę interesów publicznych oraz umożliwienie działalności podmiotów gospodarczych przy jednoczesnej minimalizacji wzajemnych konfliktów i optymalizacji działań.

4. Integralnymi częściami niniejszej uchwały są:

- 1) rysunek planu będący załącznikiem graficznym, w skali 1:1000 – stanowi go załącznik Nr 1;
- 2) rozstrzygnięcie o sposobie realizacji inwestycji z zakresu infrastruktury technicznej, które należą do zadań własnych gminy oraz zasadach ich finansowania – stanowi je załącznik Nr 2.

Dział II

Ustalenia planu

Rozdział 1

Przeznaczenie terenów

§ 2. 1. Wyznacza się obszary, o symbolach na rysunku planu:

- 1) P,U – tereny działalności gospodarczej - przemysł oraz usługi;
- 2) P,U,MN - tereny działalności gospodarczej - przemysł oraz usługi z dopuszczeniem funkcji mieszkaniowej;
- 3) KDW – tereny dróg wewnętrznych;
- 4) TK – tereny infrastruktury telekomunikacyjnej;
- 5) EE – tereny urządzeń infrastruktury elektroenergetycznej.

2. Linie rozgraniczające tereny o różnych funkcjach lub różnych sposobach zagospodarowania obowiązujące i proponowane wyznaczono na rysunku planu.

Rozdział 2

Zasady ochrony środowiska, przyrody i krajobrazu kulturowego

§ 3. 1. Ustala się odprowadzenie wód opadowych z połaci dachowych obiektów budowlanych - do gruntu na poszczególnych działkach z zachowaniem retencji terenowej oraz zgodnie z przepisami odrębnymi w zakresie ochrony wód i ziemi przed zanieczyszczeniami.

2. Wszystkie, wprowadzone niniejszą uchwałą ustalenia muszą uwzględniać, w trakcie realizacji

zamierzeń, zasady przeciwpożarowego zaopatrzenia wodnego z drogami dojazdowymi dla pojazdów pożarniczych.

§ 4. Ustala się dopuszczalne poziomy hałasu w środowisku powodowane przez poszczególne grupy hałasu, w tym drogowego, zgodne z obowiązującymi przepisami odrębnymi.

§ 5. Wprowadzanie wszelkich zanieczyszczeń do środowiska naturalnego musi odbywać się na zasadach określonych w przepisach odrębnych.

Rozdział 3

Zasady ochrony dziedzictwa kulturowego i zabytków oraz dóbr kultury współczesnej Zasady ochrony i kształtowania ładu przestrzennego

§ 6. 1. Kto w trakcie robót budowlanych lub ziemnych, odkrył przedmiot, co do którego istnieje przypuszczenie, iż jest on zabytkiem, jest obowiązany:

- 1) wstrzymać wszelkie roboty mogące uszkodzić lub zniszczyć odkryty przedmiot;
- 2) zabezpieczyć, przy użyciu dostępnych środków, ten przedmiot i miejsce jego odkrycia;
- 3) niezwłocznie zawiadomić o tym Lubuskiego Wojewódzkiego Konserwatora Zabytków, a jeśli nie jest to możliwe, Wójta Bojadła. Wójt jest obowiązany niezwłocznie, nie dłużej niż w terminie 3 dni, przekazać Wojewódzkiemu Konserwatorowi Zabytków przyjęte zawiadomienie.

2. Na terenach znajdujących się w zasięgu udokumentowanych stanowisk archeologicznych, przed rozpoczęciem prac budowlanych należy przeprowadzić wyprzedzające badania archeologiczne, zgodnie z przepisami odrębnymi.

3. Ogrodzenia działek budowlanych zabudowy związanej z działalnością gospodarczą muszą być zgodne z przepisami odrębnymi.

4. Realizacja ustaleń planu musi uwzględniać potrzeby osób niepełnosprawnych, zgodnie z obowiązującymi przepisami odrębnymi.

5. Uciążliwości związane z prowadzoną działalnością gospodarczą muszą mieścić się w granicach nieruchomości, na której prowadzona jest ta działalność. Nie dotyczy to stacji bazowych telefonii komórkowych.

Rozdział 4

Kształtowanie przestrzeni publicznej

§ 7. Plan wyznacza na cele publiczne tereny przeznaczone na cele infrastruktury technicznej.

Rozdział 5

Parametry i wskaźniki kształtowania zabudowy oraz zagospodarowania terenu

§ 8. 1. Ustala się minimalną powierzchnię nowo wydzielanej działki budowlanej dla zabudowy związanej z działalnością gospodarczą 4500m².

2. Dopuszcza się wydzielanie działek przeznaczonych pod lokalizację stacji transformatorowych z terenów o symbolach P,U o parametrach odpowiadającym potrzebom, jednak nie mniejszych niż 3X3m.

3. Ustala się maksymalną powierzchnię zabudowy działki budowlanej dla terenów oznaczonych symbolami P,U na:

- 1) 60% powierzchni działki dla działek mniejszych niż 8000m²;
- 2) 70% powierzchni działki dla działek większych niż 8000m².

4. Ustala się minimalną powierzchnię biologicznie czynną dla terenów oznaczonych symbolami P,U na 20% powierzchni działki, dla terenów o symbolu P,U,MN na 30% powierzchni działki.

§ 9. 1. Linie podziału wewnętrznego proponowane wyznaczono na rysunku planu.

2. W zakresie proponowanych linii podziału wewnętrznego należy zachować układ podziału na działki budowlane, przedstawiony na rysunku planu.

§ 10. 1. Wyznacza się nieprzekraczalne linie zabudowy o przebiegu zgodnym z rysunkiem planu. Wymiary podano w metrach.

2. Linie zabudowy nie wykazane na rysunku planu muszą być zgodne z obowiązującymi przepisami odrębnymi oraz ustaleniami planu.

Rozdział 6

Zasady i warunki scalania i podziału nieruchomości

§ 11. 1. Na terenie objętym ustaleniami planu nie dopuszcza się dokonywania jakichkolwiek podziałów działek budowlanych za wyjątkiem określonych liniami rozgraniczającymi oraz zgodnymi z ustaleniami planu i przepisami szczególnymi.

2. Podział poszczególnych terenów na działki budowlane musi być poprzedzony wydzieleniem niezbędnych terenów dla realizacji urządzeń infrastruktury technicznej oraz komunikacji.

3. W przypadku innego niż na rysunku planu podziału na działki budowlane pod działalność usługową lub produkcyjną ustala się minimalną szerokość frontu nowo wydzielanej działki – 40m. Za front działki uważa się granicę przyległą do drogi publicznej, z której odbywa się obsługa ko-

munikacyjna danego terenu.

Rozdział 7

Szczegółowe warunki zagospodarowania terenów

§ 12. 1. P,U – tereny działalności gospodarczej - przemysł oraz usługi:

- 1) ustala się dojazd istniejącą drogą o symbolu KDW oraz poprzez istniejącą drogę wewnętrzną KDW;
- 2) ustala się maksymalną wysokość zabudowy na 12m od najniższej położonego narożnika budynku do najwyższego gzymsu/okapu i 15m do kalenicy dachu, nie dotyczy to stacji bazowych telefonii komórkowych;
- 3) należy stosować dachy strome dwuspadowe, spadki 5° - 35°, nie narzuca się kierunku kalenicy, w przypadkach uzasadnionych względami technologicznymi dopuszcza się stosowanie dachów płaskich;
- 4) dopuszcza się budowę poza wyznaczonymi liniami zabudowy jednego budynku - portierni, wagi oraz niezbędnych obiektów służ sanitarnych od strony frontu działki w jej granicy, maksymalną powierzchnię budynku ustala się na 25m², maksymalną wysokość budynku ustala się na 5m od najniższej położonego narożnika do najwyższej kalenicy;
- 5) dopuszcza się lokalizację niezbędnych budowli i urządzeń na zasadach określonych w przepisach odrębnych;
- 6) należy zapewnić dojazd do urządzeń elektroenergetycznych istniejących i projektowanych;
- 7) dopuszcza się wyburzenie istniejących obiektów.

2. P,U,MN – tereny działalności gospodarczej - przemysł oraz usługi z dopuszczeniem funkcji mieszkaniowej:

- 1) ustala się dojazd projektowaną drogą o symbolu KDW poprzez istniejącą drogę wewnętrzną KDW;
- 2) ustala się maksymalną wysokość zabudowy na 12m od najniższej położonego narożnika budynku do najwyższego gzymsu/okapu i 15m do kalenicy dachu;
- 3) należy stosować dachy strome dwuspadowe, spadki 5° - 35°, nie narzuca się kierunku kalenicy, w przypadkach uzasadnionych względami technologicznymi dopuszcza się stosowanie dachów płaskich;
- 4) dopuszcza się budowę poza wyznaczonymi liniami zabudowy jednego budynku - portier-

ni, wagi oraz niezbędnych obiektów służących sanitarnych od strony frontu działki w jej granicy, maksymalną powierzchnię budynku ustala się na 25m², maksymalną wysokość budynku ustala się na 5m od najniższej położonego narożnika do najwyższej kalenicy;

- 5) dopuszcza się utrzymanie funkcji mieszkaniowej do czasu możliwości jej likwidacji. Zakazuje się rozbudowy istniejącego budynku mieszkalnego. Dopuszcza się remonty;
- 6) dopuszcza się wyburzenie istniejących obiektów.

3. EE – tereny urządzeń infrastruktury elektroenergetycznej:

- 1) pozostawia się bez zmian w użytkowaniu;
- 2) dopuszcza się likwidację lub zmianę lokalizacji za zgodą zarządcy sieci.

4. TK – tereny urządzeń infrastruktury telekomunikacyjnej:

- 1) ustala się dojazd do terenów istniejącą drogą publiczną KD;
- 2) pozostawia się bez zmian w użytkowaniu;
- 3) dopuszcza się przebudowę i rozbudowę, zgodnie z przepisami odrębnymi.

Rozdział 8

Systemy komunikacji i infrastruktury technicznej

§ 13. 1. Realizacja głównych sieci infrastruktury technicznej powinna następować w granicach wyznaczonego układu komunikacji drogowej oraz dopuszcza się prowadzenie sieci w obrębie wyznaczonych terenów działalności gospodarczej.

2. Skrzyżowania z urządzeniami infrastruktury technicznej naziemnej i podziemnej należy wykonać na warunkach i w uzgodnieniu z zarządcami poszczególnych sieci.

3. W trakcie realizacji zamierzeń inwestycyjnych należy zachować odległości podstawowe projektowanych obiektów od istniejących sieci infrastruktury elektroenergetycznej, gazowej, wodnej, kanalizacyjnej, telekomunikacyjnej - zgodnie z obowiązującymi przepisami. Dopuszcza się, za zgodą zarządcy sieci zmniejszenie tych odległości.

4. Obowiązuje zakaz zabudowy i nasadzeń drzew i krzewów na trasach przebiegu projektowanych i istniejących sieci infrastruktury technicznej.

§ 14. 1. Ustala się zasilanie w energię elektryczną z istniejącej sieci elektroenergetycznej.

2. Dla zasilania nowoprojektowanych odbiorców dopuszcza się realizację stacji transformatorowych, zgodnie z potrzebami. Przewiduje się stacje słupowe, wolnostojące, dostosowane do zasilania

liniami kablowymi i napowietrznymi.

3. Dopuszcza się rozbudowę sieci elektroenergetycznej.

4. Dopuszcza się kablowanie istniejących i projektowanych napowietrznych linii elektroenergetycznych wskazanych na rysunku planu za zgodą zarządcy sieci.

5. Pod stacje transformatorowe należy wydzielić działki o wymiarach co najmniej dla stacji słupowych 3x3m, dla stacji kompaktowych 5x6m przylegające do drogi lub z zapewnionym dojazdem do obiektu drogą utwardzoną o szerokości minimum 3,5m. Szczegółowe rozwiązania techniczne dotyczące typu i mocy stacji transformatorowych, zakresu ich wyposażenia, mocy transformatora należy uściślić z zarządcą sieci na etapie uzyskiwania warunków przyłączenia i projektowania.

§ 15. 1. W liniach rozgraniczających drogi wewnętrzne dopuszcza się budowę chodników oraz urządzeń związanych z bezpieczeństwem ruchu drogowego i urządzeń obsługi komunikacji zbiorowej.

2. Wyznacza się tereny układu komunikacyjnego, na który składają się obszary o symbolach:

- 1) KDW – tereny dróg wewnętrznych dojazdowych, w liniach rozgraniczających przedstawionych na rysunku planu, ustala się szerokość jezdni na minimum 6m, dopuszcza się budowę jednostronnych chodników oraz technicznych urządzeń towarzyszących.

3. Ustala się obowiązek parkowania pojazdów w obrębie własnej nieruchomości.

§ 16. 1. Odpady stałe należy gromadzić w pojemnikach na każdej posesji w sposób selektywny i odprowadzać zgodnie z przepisami odrębnymi.

2. Gospodarowanie odpadami niebezpiecznymi i innymi niż niebezpieczne należy prowadzić zgodnie z przepisami odrębnymi.

§ 17. Sieć telekomunikacyjną – linie kablowe - należy prowadzić na warunkach zarządcy sieci.

§ 18. 1. Dostawę wody należy prowadzić z istniejącego systemu wodociągowego miejscowości Bojadła, na warunkach zarządcy sieci.

2. Dla zapewnienia wymaganej ilości wody na cele bytowo - produkcyjne oraz do celów przeciwpożarowych dopuszcza się budowę na terenie własnych nieruchomości:

- 1) indywidualnych ujęć wody;
- 2) zbiorników wody na cele przeciwpożarowe.

§ 19. 1. Ustala się odprowadzenie ścieków poprzez projektowany system kanalizacji do sąsiadującej oczyszczalni ścieków, na warunkach zarządcy

obiektu.

§ 20. 1. Dostawę gazu należy prowadzić z sieci gazowej wysokiego ciśnienia zlokalizowanej poza obszarem opracowania.

2. Warunki dostawy gazu ustali wybrany zarządca sieci gazowej.

§ 21. Zakazuje się stosowania jako źródła energii paliw i urządzeń do ich spalania, które nie spełniają wymogów prawa o ochronie środowiska naturalnego.

Rozdział 9

Tymczasowe zagospodarowanie, urządzenie i użytkowanie terenu

§ 22. 1. Obszary, dla których plan ustala inne przeznaczenie niż istniejące, mogą być wykorzystywane w sposób tymczasowy, do czasu ich zagospodarowania zgodnie z ustaleniami niniejszej uchwały.

2. Na terenach, dla których plan przewiduje inne niż dotychczasowe użytkowanie mogą być budowane obiekty tymczasowe, jeżeli ich realizacja jest niezbędna do prawidłowego wykorzystania gruntów lub obiektów, które będą mogły być adap-

towane do przyszłego, zgodnego z planem, użytkowania. Lokalizacja tych obiektów winna odbywać się zgodnie z niniejszymi ustaleniami.

Rozdział 10

Stawki procentowe

§ 23. Ustala się 30% stawkę służącą naliczeniu opłaty, o której mowa w art. 36 ust. 4 ustawy z dnia 27 marca 2003r. o planowaniu i zagospodarowaniu przestrzennym, dla gruntów będących własnością komunalną i planowanych do przejęcia na cele publiczne oraz związane z wykonywaniem zadań własnych samorządu lokalnego stawka wynosi 0%.

Dział III

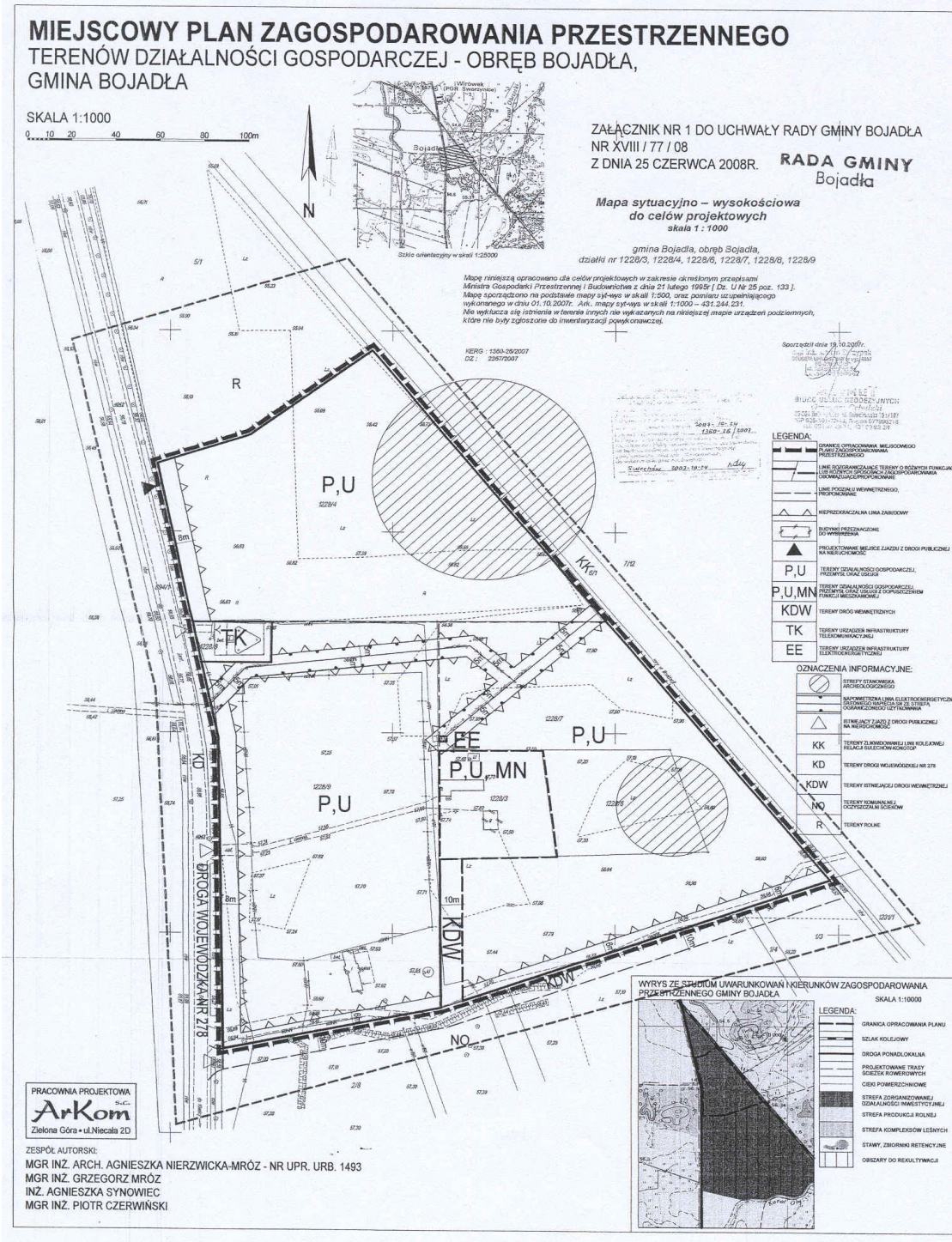
Przepisy końcowe

§ 24. Wykonanie uchwały powierza się Wójtowi Bojadół.

§ 25. Uchwała wchodzi w życie po upływie 30 dni od dnia ogłoszenia w Dzienniku Urzędowym Województwa Lubuskiego.

Przewodniczący Rady
Stefan Łabiak

**Załącznik Nr 1
do uchwały Nr XVIII/77/08
Rady Gminy Bojadła
z dnia 25 czerwca 2008r.**



**Załącznik Nr 2
do uchwały Nr XVIII/77/08
Rady Gminy Bojadła
z dnia 25 czerwca 2008r.**

**Rozstrzygnięcie
o sposobie realizacji, zapisanych w planie inwestycji z zakresu infrastruktury technicznej, które należą do zadań własnych gminy oraz zasadach ich finansowania, zgodnie z przepisami o finansach publicznych**

Na podstawie art. 20 ust. 1 ustawy z 27 marca 2003r. o planowaniu i zagospodarowaniu przestrzennym (Dz. U. Nr 80, poz. 717 ze zm.), art. 7 ust. 7 pkt 2 i 3 ustawy z 8 marca 1990r. o samorządzie gminnym (Dz. U. z roku 2001 Nr 142, poz. 1591 ze zm.) i art. 167 ust. 2 pkt 1 ustawy z 30 czerwca 2005r. o finansach publicznych (Dz. U. Nr 249, poz. 2104) Rada Gminy Bojadła rozstrzyga, co następuje:

1. Zapisane w planie inwestycje z zakresu infrastruktury technicznej, które należą do zadań własnych gminy:

- a) zaopatrzenie w wodę i odprowadzenie ścieków - finansowane przez gminę:
 - budowa wodociągu gminnego,

- budowa sieci kanalizacji sanitarnej,
- b) zaopatrzenie w gaz, energię elektryczną - finansowane przez inwestora zewnętrznego:
 - budowa sieci gazowej,
 - budowa sieci energetycznej i stacji transformatorowej.

2. Sposób realizacji, zapisanych w planie, inwestycji z zakresu infrastruktury technicznej, które należą do zadań własnych gminy odbywać się będzie zgodnie z obowiązującymi przepisami z terminem realizacji uzależnionym od pozyskania środków ze źródeł określonych w pkt 3.

3. Określa się zasady finansowania wymienionych inwestycji należących do zadań własnych gminy, zgodnie z przepisami o finansach publicznych, z możliwością wykorzystania środków:

- a) z budżetu gminy, zgodnie z uchwałą budżetową,
- b) z kredytów i pożyczek,
- c) z obligacji komunalnych,
- d) z udziału inwestorów zewnętrznych, w oparciu o odrębne porozumienia.

=====

1359

**UCHWAŁA NR XXXII/2/08
ZGROMADZENIA ŁUŻYCKIEGO ZWIĄZKU GMIN W ŻARACH**

z dnia 11 lipca 2008r.

w sprawie szczegółowych zasad i trybu udzielania ulg w spłacie należności, do których nie stosuje się przepisów ustawy Ordynacja podatkowa

Na podstawie art. 18 ust. 2 pkt 15 ustawy z dnia 8 marca 1990r. o samorządzie gminnym (tekst jednolity Dz. U. 2001r. Nr 142, poz. 1591 z późniejszymi zmianami) oraz art. 43 ust. 2 ustawy z dnia 30 czerwca 2005r. o finansach publicznych (Dz. U. Nr 249, poz. 2104 z późniejszymi zmianami) uchwała się, co następuje:

§ 1. Uchwała określa szczegółowe zasady i tryb umarzania, odraczania terminu zapłaty oraz rozkładania na raty należności Łużyckiego Związku Gmin w Żarach, do których nie stosuje się przepisów ustawy z dnia 29 sierpnia 1997r. Ordynacja podatkowa (tekst jednolity Dz. U. z 2005r. Nr 8, poz. 60 z późniejszymi zmianami), zwanych dalej „wierzytelnościami” od osób fizycznych, osób prawnych, a także jednostek organizacyjnych nieposiadających osobowości prawnej, zwanych dalej „dłużni-

kami” oraz wskazuje organ i osoby do tego uprawnione.

§ 2. 1. Wierzytelność może zostać umorzona w całości lub części, jeżeli:

- 1) wierzytelności nie ściągnięto w toku zakończonego postępowania likwidacyjnego lub upadłościowego;
- 2) sąd oddalił wniosek o ogłoszenie upadłości, gdyż majątek dłużnika nie wystarczał nawet na zaspokojenie kosztów postępowania upadłościowego;
- 3) dłużnik zmarł niepozostawiając spadkobierców i żadnego majątku lub wierzytelność znacznie przekracza wartość masy spadkowej, bądź nie podlega egzekucji na podstawie odrębnych przepisów;

- 4) dłużnik został wykreślony z właściwego rejestru osób prawnych przy jednoczesnym braku majątku, z którego możnaby egzekwować należność, a odpowiedzialność z tytułu należności nie przechodzi z mocy prawa na osoby trzecie;
- 5) ściągnięcie wierzytelności zagraża interesom publicznym lub ważnym interesom dłużnika, a w szczególności jego egzystencji i osób pozostających na jego utrzymaniu;
- 6) egzekucja wierzytelności okazała się bezskuteczna i ponowne jej wszczęcie w późniejszym terminie byłoby bezcelowe;
- 7) wszczęcie egzekucji okazało się niemożliwe lub bezcelowe wobec stwierdzenia, że suma uzyskana z egzekucji nie pokryłaby kosztów egzekucyjnych.

2. Umorzenie należności, za którą odpowiadają solidarnie dłużnicy, może nastąpić, gdy warunki uzasadniające umorzenie zachodzą co do wszystkich dłużników.

3. Umorzenie, w przypadku określonym w ust. 1 pkt 5 może nastąpić wyłącznie na wniosek dłużnika, a w przypadkach określonych w ust. 1 w pozostałych punktach - na wniosek dłużnika lub z urzędu.

§ 3. 1. W przypadkach uzasadnionych ważnym interesem dłużnika lub interesem publicznym, Zarząd Łużyckiego Związku Gmin, Dyrektor Biura Łużyckiego Związku Gmin w Żarach może, na wniosek dłużnika, odroczyć termin zapłaty całości lub części wierzytelności do dwóch lat lub rozłożyć płatności całości lub części wierzytelności na raty do 5 lat, biorąc pod uwagę możliwości płatnicze dłużnika oraz uzasadniony interes Łużyckiego Związku Gmin.

2. Od wierzytelności, których termin zapłaty odroczone lub rozłożone na raty, nie pobiera się odsetek za okres od udzielenia ulgi do upływu terminu zapłaty określonych w oświadczeniu woli o udzieleniu ulgi.

3. Jeżeli dłużnik nie spłaci wierzytelności w terminach ustalonych w oświadczeniu woli o rozłożeniu na raty lub odroczeniu terminu płatności, pozostała do zapłaty wierzytelność staje się natychmiast wymagalna wraz z należnymi odsetkami za zwłokę za cały okres zaległości.

§ 4. 1. Do umorzenia i stosowania ulg wierzytelności, o których mowa w § 2 i § 3 uprawniony jest:

- 1) Dyrektor Biura Łużyckiego Związku Gmin, jeżeli wartość wierzytelności z jednego tytułu

nie przekracza 1.000zł;

- 2) Zarząd Łużyckiego Związku Gmin, jeżeli wierzytelność przekracza 1.000zł i nie przekracza kwoty 5.000zł;
- 3) Zarząd Łużyckiego Związku Gmin, po uzyskaniu pozytywnej opinii Zgromadzenia Łużyckiego Związku Gmin, jeżeli kwota wierzytelności przekracza 5.000zł.

2. Przez wielkość wierzytelności, o której mowa w ust. 1 rozumie się wysokość należności głównej, odsetki i należności uboczne.

3. Podjęcie decyzji o umorzeniu albo udzieleniu ulgi następuje po przeprowadzeniu postępowania wyjaśniającego.

§ 5. Umorzenie wierzytelności oraz udzielenie ulg, o których mowa w § 2 i § 3 następuje w formie pisemnego oświadczenia woli.

§ 6. Umorzenie lub udzielenie ulg w spłacaniu wierzytelności może być cofnięte, jeżeli wyjdzie na jaw, że dowody na podstawie których umorzono lub udzielono ulg w ich spłacaniu okazały się fałszywe, albo dłużnik wprowadził właściwy organ w błąd co do okoliczności, które stanowiły podstawę umorzenia lub udzielenia ulgi.

§ 7. Udzielanie umorzenia wierzytelności i stosowania ulg w ich spłacie, o których mowa w § 2 lub § 3 na wniosek osób fizycznych, osób prawnych oraz jednostek organizacyjnych nieposiadających osobowości prawnej, które prowadzą działalność gospodarczą, bez względu na formę organizacyjno - prawną, następuje zgodnie z przepisami ustawy z dnia 30 kwietnia 2004r. o postępowaniu w sprawach dotyczących pomocy publicznej (Dz. U. Nr 123, poz. 1291 z późniejszymi zmianami).

§ 8. Zarząd Łużyckiego Związku Gmin w Żarach przedstawia Walnemu Zgromadzeniu Łużyckiego Związku Gmin sprawozdanie dotyczące zakresu umorzonych wierzytelności oraz ulg udzielonych w trybie określonym w niniejszej uchwale wraz ze sprawozdaniem z wykonania budżetu.

§ 9. Wykonanie uchwały powierza się Zarządowi Łużyckiego Związku Gmin w Żarach.

§ 10. Uchwała wchodzi w życie po upływie 14 dni od ogłoszenia w Dzienniku Urzędowym Województwa Lubuskiego.

Przewodniczący Zgromadzenia
Łużyckiego Związku Gmin
Sławomir Kowal

1360

UCHWAŁA NR XXI/267/08 RADY MIEJSKIEJ W SULECHOWIE

z dnia 19 sierpnia 2008r.

w sprawie ulgi w podatku rolnym

Na podstawie art. 18 ust. 2 pkt 8 ustawy z dnia 8 marca 1990r. o samorządzie gminnym (Dz. U. z 2001r. Nr 142, poz. 1591 z późn. zm.), art. 13e ustawy z dnia 15 listopada 1984r. o podatku rolnym (Dz. U. z 2006r. Nr 136, poz. 969 z późn. zm.) uchwala się, co następuje:

§ 1. 1. W związku z wystąpieniem w 2008r. długotrwałej suszy powodującej duże straty w zbiorach plonów i plodów rolnych wprowadza się ulgę w podatku rolnym za grunty sklasyfikowane w ewidencji gruntów i budynków jako użytki rolne na

obszarze Gminy Sulechów.

2. Ulga przysługuje w wysokości 100% IV raty podatku rolnego w roku podatkowym 2008.

§ 2. Uchwała wchodzi w życie po upływie 14 dni od dnia ogłoszenia w Dzienniku Urzędowym Województwa Lubuskiego i ma zastosowanie do IV raty podatku rolnego na 2008r.

Przewodniczący Rady
Tadeusz Pająk

1361

INFORMACJA WOJEWODY LUBUSKIEGO

z dnia 14 sierpnia 2008r.

w sprawie rozstrzygnięcia otwartego konkursu ofert na finansowe wsparcie programów realizowanych przez jednostki samorządu terytorialnego w zakresie pomocy społecznej na 2008r.

Na podstawie ustawy z dnia 12 marca 2004r. o pomocy społecznej (Dz. U. Nr 64, poz. 593 z późn. zm.) ogłasza się:

Wojewoda Lubuski po zasięgnięciu opinii Zespołu Opiniującego Otwarty Konkurs Ofert, przyznał dofinansowanie programów następującym jednostkom samorządu terytorialnego z Województwa Lubuskiego:

- 1) Powiat Sulęciński - 4.200zł - na realizację programu pod nazwą „Wsparcie niespokrewnionych rodzin zastępczych”;
- 2) Gmina Słubice - 7.000zł - na realizację programu pod nazwą „Bliżej problemu - prowadzenie edukacji i poradnictwa w zakresie przeciwdziałania przemocy w rodzinie na terenie sołectw w Gminie Słubice”, w tym na zatrudnienie specjalistów prowadzących dodatkowe dyżury w Punkcie Informacyjno - Konsultacyjnym (prawnik, psycholog - umowa zlecenie);
- 3) Powiat Międzyrzecki - 4.500zł - na realizację programu pod nazwą „Poradnictwo i interwen-

cja w zakresie przeciwdziałania przemocy w rodzinie”, w tym na zatrudnienie specjalistów w ramach umowy zlecenie;

- 4) Gmina Lubiszyn - 4.000zł - na realizację programu pod nazwą „Rozwój systemu profilaktyki i opieki nad dzieckiem i rodziną”;
- 5) Powiat Gorzowski - 6.000zł - na realizację programu pod nazwą „Dobra Rada”, w tym na zatrudnienie specjalistów w Punkcie Poradnictwa i Terapii Rodzin;
- 6) Gmina Deszczno - 2.500zł - na realizację programu pod nazwą „Utworzenie punktu konsultacji społecznych dla rodzin przeżywających trudności z wychowaniem dzieci”, w tym na wynagrodzenie pedagoga w ramach umowy zlecenie;
- 7) Miasto Gorzów Wlkp. - 15.000zł - na realizację programu pod nazwą „Wsparcie rodzin z problemem alkoholowym w środowisku lokalnym”, w tym na wyposażenie sali do zajęć terapeutycznych oraz psychoedukacyjnych w Punkcie Informacyjno - Konsultacyjnym w Pogotowiu

Opiekuńczym;

- 8) Miasto Gorzów Wlkp. - 3.000zł - na realizację programu pod nazwą „Motywacja do zmiany - wsparcie psychopedagogiczne rodzin naturalnych”, w tym na zatrudnienie specjalistów w ramach umowy o dzieło w Ośrodku Adopcyjno - Opiekuńczym;
- 9) Miasto Gorzów Wlkp. - 6.000zł - na realizację programu pod nazwą „Chcemy wrócić do pracy”, w tym na zakup zestawów komputerowych, fotelików i stolików pod ww. zestawy

w Gorzowskim Centrum Pomocy Rodzinie i Polityki Społecznej.

Ze względu na braki formalne Zespół zaopiniował negatywnie następujące oferty:

- 1) Miasta Jasień;
- 2) Powiatu Słubickiego;
- 3) Miasta – Gminy Słubice;
- 4) Miasta Gorzów Wlkp.

Wojewoda Lubuski
Helena Hatka

=====

1362

DECYZJA PREZESA URZĘDU REGULACJI ENERGETYKI NR OSZ-4210-32(7)/2008/176/IX/BS

z dnia 20 sierpnia 2008r.

Na podstawie art. 47 ust. 1 i 2 oraz art. 23 ust. 2 pkt 2 i art. 45 w związku z art. 30 ust. 1 ustawy z dnia 10 kwietnia 1997r. – Prawo energetyczne (Dz. U. z 2006r. Nr 89, poz. 625, Nr 104, poz. 708, Nr 158, poz.1123 i Nr 170, poz. 1217 oraz z 2007r. Nr 21, poz. 124, Nr 52, poz. 343, Nr 115, poz. 790 i Nr 130, poz. 905) oraz na podstawie art. 104 ustawy z dnia 14 czerwca 1960r. - Kodeks postępowania administracyjnego (Dz. U. z 2000r. Nr 98, poz. 1071, z 2001r. Nr 49, poz. 509, z 2002r. Nr 113, poz. 984, Nr 153, poz. 1271 i Nr 169, poz. 1387, z 2003r. Nr 130, poz. 1188 i Nr 170, poz. 1660, z 2004r. Nr 162, poz. 1692 oraz z 2005r. Nr 64, poz. 565, Nr 78, poz. 682 i Nr 181, poz. 1524), po rozpatrzeniu wniosku z dnia 25 czerwca 2008r. Przedsiębiorstwa Energetyki Ciepłej Gorzów Spółka z ograniczoną odpowiedzialnością z siedzibą w Gorzowie Wielkopolskim posiadającego:

- 1) numer w rejestrze przedsiębiorców (KRS): 0000029977;
- 2) numer identyfikacji podatkowej (NIP): 599-011-04-85,

zwanego w dalszej części decyzji „Przedsiębiorstwem energetycznym”

postanawiam

- 1) zatwierdzić taryfę dla ciepła ustaloną przez Przedsiębiorstwo energetyczne, stanowiącą załącznik do niniejszej decyzji;
- 2) ustalić okres obowiązywania taryfy dla ciepła na okres do 30 września 2009r.

UZASADNIENIE

Na podstawie art. 61 § 1 Kodeksu postępowania administracyjnego, na wniosek Przedsiębiorstwa Energetyki Ciepłej Spółka z ograniczoną odpowiedzialnością z siedzibą w Gorzowie Wlkp., posiadającego koncesję z dnia 7 października 1998r. Nr WCC/209/176/U/3/98/DN (zmienioną decyzjami Prezesa URE: z dnia 13 listopada 2000r. Nr WCC/209A/176/W/3/2000/RW, z dnia 25 maja 2001r. Nr WCC/209B/176/W/3/2001/RW, z dnia 29 listopada 2001r. Nr WCC/209C/176/W/3/2001/RW, z dnia 11 kwietnia 2002r. Nr WCC/209D/176/OSz-7/2002/WB, z dnia 5 lipca 2004r. Nr WCC/209E/176/W/OSZ/2004/ZD, z dnia 25 kwietnia 2005r. Nr WCC/209F/176/W/OSZ/2005/RN, z dnia 10 maja 2006r. Nr WCC/209G/176/W/OSZ/2006/JC, z dnia 29 sierpnia 2007r. Nr WCC/209H/176/W/OSZ/2007/ZD, z dnia 16 października 2007r. Nr WCC/209-ZTO/176/W/OSZ/2007/BIC i z dnia 24 kwietnia 2008r. Nr WCC/209-ZTOA/176/W/OSZ/2008/MG) na wytwarzanie ciepła, PCC/219/176/U/3/98/DN (zmienioną decyzjami Prezesa URE: z dnia 13 września 1999r. Nr PCC/219/S/176/U/3/99, z dnia 13 listopada 2000r. Nr PCC/219A/176/W/3/2000/RW, z dnia 9 kwietnia 2001r. Nr PCC/219B/176/W/3/2001/RW, z dnia 11 kwietnia 2002r. Nr PCC/219C/176/OSz-7/2002/AB, z dnia 5 lipca 2004r. Nr PCC/219D/176/W/OSZ/2004/ZD, z dnia 29 sierpnia 2007r. Nr PCC/219E/176/W/OSZ/2007/ZD i z dnia 16 października 2007r. Nr PCC/219-ZTO/176/W/OSZ/2007/BIC), na przesyłanie i dystrybucję ciepła oraz OCC/68/176/U/3/98/DN (zmienioną decyzjami Prezesa URE: z dnia 13 września 1999r. Nr OCC/68/S/176/U/3/99, z dnia 11 kwietnia 2002r. Nr OCC/68A/176/OSz-7/2002/AB i z dnia 16 października 2007r.

Nr OCC/68-ZTO/176/W/OSZ/2007/BIC) na obrót ciepłem, w dniu 30 czerwca 2008r. zostało wszczęte postępowanie administracyjne w sprawie zatwierdzenia taryfy dla ciepła, ustalonej przez Przedsiębiorstwo energetyczne.

W trakcie postępowania administracyjnego Przedsiębiorstwo energetyczne zostało wezwane przez Prezesa URE do uzupełnienia wniosku, złożenia wyjaśnień oraz dokonania poprawek pismami z dnia 4 i 24 lipca 2008r. Odpowiedzi Przedsiębiorstwa energetycznego wpłynęły do Oddziału Terenowego URE w dniach 22 lipca i 13 sierpnia 2008r.

Zgodnie z art. 47 ust. 1 ustawy – Prawo energetyczne, Przedsiębiorstwo energetyczne posiadające koncesje na prowadzenie działalności gospodarczej w zakresie wytwarzania, przesyłania i dystrybucji oraz obrotu ciepłem ustala taryfę dla ciepła, która podlega zatwierdzeniu przez Prezesa URE.

W toku postępowania administracyjnego, na podstawie zgromadzonej dokumentacji ustalono, że Przedsiębiorstwo energetyczne opracowało taryfę zgodnie z zasadami określonymi w art. 45 ust. 1 - 5 ustawy – Prawo energetyczne oraz z przepisami rozporządzenia Ministra Gospodarki z dnia 9 października 2006r. w sprawie szczegółowych zasad kształtowania i kalkulacji taryf oraz rozliczeń z tytułu zaopatrzenia w ciepło (Dz. U. z 2006r. Nr 193, poz. 1423), zwanego w dalszej części decyzji „rozporządzeniem taryfowym”.

Stawki opłat skalkulowane zostały przez Przedsiębiorstwo energetyczne na podstawie uzasadnionych kosztów prowadzenia działalności, zaplanowanych dla pierwszego roku stosowania taryfy. Ocena tych kosztów została dokonana zgodnie z § 12 ust. 2 rozporządzenia taryfowego, na podstawie porównania uzasadnionych jednostkowych kosztów planowanych dla pierwszego roku stosowania taryfy z uzasadnionymi jednostkowymi kosztami wynikającymi z kosztów poniesionych w roku kalendarzowym poprzedzającym pierwszy rok stosowania taryfy.

Okres obowiązywania taryfy został ustalony do dnia 30 września 2009r. zgodnie z wnioskiem Przedsiębiorstwa energetycznego wyrażonym w piśmie z dnia 25 czerwca 2008r., znak: EE/RS/08/2008, co umożliwi weryfikację kosztów stanowiących podstawę ustalenia stawek opłat po upływie terminu ich stosowania.

W tym stanie rzeczy postanowiłem orzec, jak w sentencji.

POUCZENIE

1. Od niniejszej decyzji Przedsiębiorcy przysługuje odwołanie do Sądu Okręgowego w Warszawie – Sądu Ochrony Konkurencji i Konsumentów - za moim pośrednictwem, w termi-

nie dwutygodniowym od dnia jej doręczenia (art. 30 ust. 2 i 3 ustawy z dnia 10 kwietnia 1997r. - Prawo energetyczne oraz art. 479⁴⁶ pkt 1 i art. 479⁴⁷ § 1 Kodeksu postępowania cywilnego).

2. Odwołanie od decyzji powinno czynić zadość wymaganiom przepisanych dla pisma procesowego oraz zawierać oznaczenie zaskarżonej decyzji i wartości przedmiotu sporu, przytoczenie zarzutów, zwięzłe ich uzasadnienie, wskazanie dowodów, a także zawierać wniosek o uchylenie albo zmianę decyzji – w całości lub części (art. 479⁴⁹ Kodeksu postępowania cywilnego).

Odwołanie należy przesłać na adres Północno - Zachodniego Oddziału Terenowego Urzędu Regulacji Energetyki z siedzibą w Szczecinie - ul. Żubrów 3, 71-617 Szczecin.

3. Stosownie do art. 47 ust. 3 pkt 2 w związku z art. 31 ust. 3 pkt 2 i ust. 4 ustawy – Prawo energetyczne, taryfa zostanie skierowana do ogłoszenia na koszt Przedsiębiorstwa energetycznego w Dzienniku Urzędowym Województwa Lubuskiego.
4. Stosownie do art. 47 ust. 4 ustawy – Prawo energetyczne, Przedsiębiorstwo energetyczne wprowadza taryfę do stosowania nie wcześniej niż po upływie 14 dni i nie później niż do 45 dnia od dnia jej opublikowania w Dzienniku Urzędowym Województwa Lubuskiego.

Z upoważnienia
Prezesa Urzędu Regulacji Energetyki
Dyrektor
Północno – Zachodniego Oddziału Terenowego
z siedzibą w Szczecinie
Witold Kępa

**Załącznik
do decyzji Nr OSZ-4210-32(7)/2008/176/IX/BS
Prezesa Urzędu Regulacji Energetyki
z dnia 20 sierpnia 2008r.**

Taryfa dla ciepła

I. Informacje ogólne

1. Taryfa zawiera ceny i stawki opłat za ciepło dostarczane odbiorcom przez Przedsiębiorstwo Energetyki Ciepłej Gorzów Spółkę z ograniczoną odpowiedzialnością w Gorzowie Wielkopolskim, działające na podstawie koncesji udzielonych decyzjami Prezesa URE z dnia 7 października 1998r. w zakresie:

wytwarzania ciepła Nr WCC/209/176/U/3/98/DN zmienioną:

w dniu 13 listopada 2000r. decyzją Nr WCC/209A/176/W/3/2000/RW,

w dniu 25 maja 2001r. decyzją Nr WCC/209B/

176/W/3/2001/RW,

w dniu 29 listopada 2001r. decyzją Nr WCC/209C/176/W/3/2001/RW,

w dniu 11 kwietnia 2002r. decyzją Nr WCC/209D/176/OSz-7/2002/WB,

w dniu 5 lipca 2004r. decyzją Nr WCC/209E/176/W/OSZ/2004/ZD,

w dniu 25 kwietnia 2005r. Nr WCC/209F/176/W/OSZ/2005/RN,

w dniu 10 maja 2006r. Nr WCC/209G/176/W/OSZ/2006/JC,

w dniu 29 sierpnia 2007r. Nr WCC/209H/176/W/OSZ/2007/ZD,

w dniu 16 października 2007r. Nr WCC/209-ZTO/176/W/OSZ/2007/BIC,

w dniu 24 kwietnia 2008r. Nr WCC/209-ZTOA/176/W/OSZ/2008/MG.

przesyłania i dystrybucji Nr PCC/219/176/U/3/98/DN zmienioną:

w dniu 13 września 1999r. decyzją Nr PCC/219/S/176/U/3/99,

w dniu 13 listopada 2000r. decyzją Nr PCC/219A/176/W/3/2000/RW,

w dniu 9 kwietnia 2001r. decyzją Nr PCC/219B/W/3/2001/RW,

w dniu 11 kwietnia 2002r. decyzją Nr PCC/219C/176/OSz-7/2002/AB,

w dniu 5 lipca 2004r. decyzją Nr PCC/219D/176/W/OSZ/2004/ZD,

w dniu 29 sierpnia 2007r. Nr PCC/219E/176/W/OSZ/2007/ZD,

w dniu 16 października 2007r. Nr PCC/219-ZTO/176/W/OSZ/2007/BIC.

obrotu ciepłem Nr OCC/68/176/U/3/98/DN zmienioną:

w dniu 13 września 1999r. decyzją Nr OCC/68/S/176/U/3/99,

w dniu 11 kwietnia 2002r. decyzją Nr OCC/68A/176/OSz-7/2002/AB,

w dniu 16 października 2007r. Nr OCC/68-ZTO/176/W/OSZ/2007/BIC.

2. Taryfa została ustalona przy uwzględnieniu w szczególności postanowień:

- 1) ustawy z dnia 10 kwietnia 1997r. Prawo energetyczne (Dz. U. z 2006r. Nr 89, poz. 625 ze zm.);
- 2) rozporządzenia Ministra Gospodarki z dnia 9 października 2006r. w sprawie szczegółowych zasad kształtowania i kalkulacji taryf

oraz rozliczeń z tytułu zaopatrzenia w ciepło (Dz. U. Nr 193, poz. 1 423), zwanego w dalszej części taryfy „rozporządzeniem taryfowym”;

- 3) rozporządzenia Ministra Gospodarki z dnia 15 stycznia 2007r. w sprawie szczegółowych warunków funkcjonowania systemów ciepłowniczych (Dz. U. Nr 16, poz. 92), zwanego w dalszej części taryfy „rozporządzeniem przyłączeniowym”.

3. Określone w taryfie ceny i stawki opłat stosuje się dla poszczególnych grup odbiorców, odpowiednio do zakresu świadczonych usług.

II. Objasnienie pojęć używanych w taryfie

Użyte w taryfie pojęcia oznaczają:

- 1) odbiorca - każdego, kto otrzymuje lub pobiera energię cieplną na podstawie umowy z przedsiębiorstwem ciepłowniczym;
- 2) sprzedawca - Przedsiębiorstwo Energetyki Ciepłej Gorzów Spółka z o.o. w Gorzowie Wlkp. - przedsiębiorstwo energetyczne zajmujące się wytwarzaniem ciepła w eksploatowanych przez to przedsiębiorstwo źródłach ciepła, przesyłaniem i dystrybucją oraz sprzedażą ciepła wytworzonego w tych źródłach lub zakupionego od innego przedsiębiorstwa energetycznego;
- 3) źródło ciepła - połączone ze sobą urządzenia lub instalacje służące do wytwarzania ciepła;
- 4) lokalne źródło ciepła - zlokalizowane w obiekcie źródło ciepła bezpośrednio zasilające instalacje odbiorcze wyłącznie w tym obiekcie;
- 5) sieć ciepłownicza - połączone ze sobą urządzenia lub instalacje, służące do przesyłania i dystrybucji ciepła ze źródeł ciepła do węzłów cieplnych;
- 6) przyłączy - odcinek sieci ciepłowniczej doprowadzający ciepło wyłącznie do jednego węzła cieplnego, albo odcinek zewnętrznych instalacji odbiorczych za grupowym węzłem cieplnym lub źródłem ciepła, łączący te instalacje z instalacjami odbiorczymi w obiektach;
- 7) węzeł cieplny - połączone ze sobą urządzenia lub instalacje służące do zmiany rodzaju lub parametrów nośnika ciepła dostarczanego z przyłącza oraz regulacji ilości ciepła dostarczanego do instalacji odbiorczych;
- 8) grupowy węzeł cieplny - węzeł cieplny obsługujący więcej niż jeden obiekt;
- 9) instalacja odbiorcza - połączone ze sobą urządzenia lub instalacje, służące do transportowania ciepła lub ciepłej wody z węzłów cieplnych lub źródeł ciepła do odbiorników ciepła lub punktów poboru ciepłej wody w obiekcie;

- 10) zewnętrzna instalacja odbiorcza - odcinki instalacji odbiorczych łączące grupowy węzeł cieplny lub źródło ciepła z instalacjami odbiorczymi w obiektach, w tym w obiektach, w których zainstalowany jest grupowy węzeł cieplny lub źródło ciepła;
- 11) obiekt - budowlę lub budynek wraz z instalacjami odbiorczymi;
- 12) układ pomiarowo - rozliczeniowy - dopuszczony do stosowania, zgodnie z odrębnymi przepisami, zespół urządzeń, służących do pomiaru ilości i parametrów nośnika ciepła, których wskazania stanowią podstawę do obliczenia należności z tytułu dostarczania ciepła;
- 13) moc cieplna - ilość ciepła wytworzonego lub dostarczonego do podgrzania określonego nośnika ciepła albo ilość ciepła odebranego z tego nośnika w jednostce czasu;
- 14) zamówiona moc cieplna - ustaloną przez odbiorcę lub podmiot ubiegający się o przyłączenie do sieci ciepłowniczej największą moc cieplną, jaka w danym obiekcie wystąpi w warunkach obliczeniowych, która zgodnie z określonymi w odrębnych przepisach warunkami technicznymi oraz wymaganiami technologicznymi dla tego obiektu jest niezbędna do zapewnienia:
- pokrycia strat ciepła w celu utrzymania normatywnej temperatury i wymiany powietrza w pomieszczeniach,
 - utrzymania normatywnej temperatury ciepłej wody w punktach czerpalnych,
 - prawidłowej pracy innych urządzeń lub instalacji;
- 15) przyłączeniowa moc cieplna - moc cieplną ustaloną przez przedsiębiorstwo energetyczne dla danej sieci ciepłowniczej na podstawie zamówionej mocy cieplnej przez odbiorców przyłączonych do tej sieci, po uwzględnieniu strat mocy cieplnej podczas przesyłania ciepła tą siecią oraz niejednoczesności występowania szczytowego poboru mocy cieplnej u odbiorców;
- 16) warunki obliczeniowe:
- obliczeniową temperaturę powietrza atmosferycznego określoną dla strefy klimatycznej, w której są zlokalizowane obiekty, do których jest dostarczane ciepło,
 - normatywną temperaturę ciepłej wody;
- 17) sezon grzewczy – okres, w którym warunki atmosferyczne powodują konieczność ciągłego dostarczania ciepła w celu ogrzewania obiektów.

III. Podział na grupy odbiorców

Podział odbiorców na grupy taryfowe dokonany został według następujących kryteriów:

- źródeł ciepła,
- sieci ciepłowniczych,
- miejsca dostarczania ciepła.

Grupy taryfowe z oznaczeniem symboli:

A - odbiorcy zaopatrywani w ciepło zakupywane u wytwórcy ciepła, to jest Elektrociepłowni Gorzów S.A.,

B - odbiorcy zaopatrywani w ciepło zakupywane u wytwórcy ciepła, to jest Elektrociepłowni Gorzów S.A. i dystrybutora ciepła, to jest Zakładu Energoelektrycznego „ENERGO-STIL” Sp. z o.o.,

C - odbiorcy zaopatrywani w ciepło wytwarzane w lokalnych kotłowniach gazowych,

D - odbiorcy zaopatrywani w ciepło wytwarzane w lokalnych kotłowniach miałowych.

Wykaz grup odbiorców

Lp.	Symbol grupy taryfowej	Charakterystyka grupy odbiorców
1	2	3
1.	Grupa odbiorców A1	Odbiorcy zaopatrywani w ciepło zakupywane u wytwórcy ciepła, to jest Elektrociepłowni Gorzów S.A; miejscem dostarczania ciepła są węzły, obsługujące jeden obiekt, stanowiące własność sprzedawcy i eksploatowane przez sprzedawcę
2.	Grupa odbiorców A2	Odbiorcy zaopatrywani w ciepło zakupywane u wytwórcy ciepła, to jest Elektrociepłowni Gorzów S.A; miejscem dostarczania ciepła są grupowe węzły cieplne wraz z zewnętrznymi instalacjami odbiorczymi, stanowiącymi własność sprzedawcy i eksploatowanymi przez sprzedawcę

1	2	3
3.	Grupa odbiorców B1	Odbiorcy zaopatrywani w ciepło zakupywane u wytwórcy ciepła, to jest Elektrociepłowni Gorzów S.A. i dystrybutora ciepła, to jest Zakładu Energoelektrycznego „ENERGO-STIL” Sp. z o.o.; miejscem dostarczania ciepła są węzły, obsługujące jeden obiekt, stanowiące własność sprzedawcy i eksploatowane przez sprzedawcę
4.	Grupa odbiorców B2	Odbiorcy zaopatrywani w ciepło zakupywane u wytwórcy ciepła, to jest Elektrociepłowni Gorzów S.A. i dystrybutora ciepła, to jest Zakładu Energoelektrycznego „ENERGO-STIL” Sp. z o.o.; miejscem dostarczania ciepła są grupowe węzły ciepłownicze wraz z zewnętrznymi instalacjami odbiorczymi, stanowiącymi własność sprzedawcy i eksploatowanymi przez sprzedawcę
5.	Grupa odbiorców C	Odbiorcy zaopatrywani w ciepło z kotłowni gazowych, stanowiących własność sprzedawcy i eksploatowanych przez sprzedawcę, rozliczani według § 7 ust. 7 rozporządzenia taryfowego
6.	Grupa odbiorców D	Odbiorcy zaopatrywani w ciepło z kotłowni miałowych, stanowiących własność sprzedawcy i eksploatowanych przez sprzedawcę, rozliczani według § 7 ust. 7 rozporządzenia taryfowego

IV. Rodzaje oraz wysokość cen i stawek opłat

1. Stawki opłat.

1.1. Grupa taryfowa A1

Lp.	Stawki opłat	Jednostka miary	Stawki opłat	
			netto	brutto*
1.	Stawka opłaty stałej za usługi przesyłowe	zł/MW/rok	33.981,96	41.457,99
		rata – zł/MW/M-c	2.831,83	3.454,83
2.	Stawka opłaty zmiennej za usługi przesyłowe	zł/GJ	10,81	13,19

* Stawki opłat brutto zawierają podatek VAT w wysokości 22%

W rozliczeniach z odbiorcami ciepła grupy A1 sprzedawca stosuje, oprócz stawek opłat zawartych w taryfie, ceny i stawki opłat ustalone przez wytwórcę ciepła, to jest Elektrociepłownię Gorzów S.A.

1.2. Grupa taryfowa A2

Lp.	Stawki opłat	Jednostka miary	Stawki opłat	
			netto	brutto*
1.	Stawka opłaty stałej za usługi przesyłowe	zł/MW/rok	41.403,48	50.512,25
		rata – zł/MW/M-c	3.450,29	4.209,35
2.	Stawka opłaty zmiennej za usługi przesyłowe	zł/GJ	10,81	13,19

* Stawki opłat brutto zawierają podatek VAT w wysokości 22%

W rozliczeniach z odbiorcami ciepła grupy A2 sprzedawca stosuje, oprócz stawek opłat zawartych w taryfie, ceny i stawki opłat ustalone przez wytwórcę ciepła, to jest Elektrociepłownię Gorzów S.A.

1.3. Grupa taryfowa B1

Lp.	Stawki opłat	Jednostka miary	Stawki opłat	
			netto	brutto*
1.	Stawka opłaty stałej za usługi przesyłowe	zł/MW/rok	28.458,48	34.719,35
		rata – zł/MW/M-c	2.371,54	2.893,28
2.	Stawka opłaty zmiennej za usługi przesyłowe	zł/GJ	10,17	12,41

* Stawki opłat brutto zawierają podatek VAT w wysokości 22%

W rozliczeniach z odbiorcami ciepła grupy B1 sprzedawca stosuje, oprócz stawek opłat zawartych w taryfie, ceny i stawki opłat ustalone przez wy-

twórcę ciepła, to jest Elektrociepłownię Gorzów S.A. oraz stawki opłat dystrybutora ciepła, to jest Zakładu Energoelektrycznego „ENERGO-STIL” Sp. z o.o.

1.4. Grupa taryfowa B2

Lp.	Stawki opłat	Jednostka miary	Stawki opłat	
			netto	brutto*
1.	Stawka opłaty stałej za usługi przesyłowe	zł/MW/rok	33.974,28	41.448,62
		rata – zł/MW/M-c	2.831,19	3.454,05
2.	Stawka opłaty zmiennej za usługi przesyłowe	zł/GJ	10,09	12,31

* Stawki opłat brutto zawierają podatek VAT w wysokości 22%

W rozliczeniach z odbiorcami ciepła grupy B2 sprzedawca stosuje, oprócz stawek opłat zawartych w taryfie, ceny i stawki opłat ustalone przez wy-

twórcę ciepła, to jest Elektrociepłownię Gorzów S.A. oraz stawki opłat dystrybutora ciepła, to jest Zakładu Energoelektrycznego „ENERGO-STIL” Sp. z o.o.

1.5. Grupa taryfowa C

Lp.	Stawki opłat	Jednostka miary	Stawki opłat	
			netto	brutto*
1.	Stawka opłaty miesięcznej za zamówioną moc cieplną	zł/MW/m-c	8.737,09	10.659,25
2.	Stawka opłaty za ciepło	zł/GJ	44,77	54,62

* Stawki opłat brutto zawierają podatek VAT w wysokości 22%

1.6. Grupa taryfowa D

Lp.	Stawki opłat	Jednostka miary	Stawki opłat	
			netto	brutto*
1.	Stawka opłaty miesięcznej za zamówioną moc cieplną	zł/MW/m-c	10.198,55	12.442,23
2.	Stawka opłaty za ciepło	zł/GJ	31,40	38,31

* Stawki opłat brutto zawierają podatek VAT w wysokości 22%

2. Stawki opłat za przyłączenie do sieci.

Średnica przyłącza (mm)	Stawki opłat za przyłączenie do sieci (netto) (zł/m)
32	74,34
40	89,09
50	93,93
65	110,25
80	133,32
150	161,65

* Do stawek opłat netto dolicza się podatek VAT w wysokości zgodnej z obowiązującymi przepisami

V. Zasady rozliczeń z odbiorcami ciepła

1. Rodzaje pobieranych opłat zamieszczonych w części IV taryfy dla ciepła oraz sposób ich obliczania przez sprzedawcę są określone w rozdz. IV rozporządzenia taryfowego.

2. Opłata za przyłączenie do sieci obliczana jest jako iloczyn długości przyłącza i stawki opłaty za

przyłączenie do sieci, ustalonej w taryfie dla danego przyłącza.

VI. Warunki stosowania stawek opłat

1. Standardy jakościowe obsługi odbiorców.

Zawarte w taryfie stawki opłat ustalono dla standardów jakościowych obsługi odbiorców, które zostały określone w rozdz. 6 rozporządzenia przy-

łączeniowego.

2. W przypadkach:

- uszkodzenia lub stwierdzenia nieprawidłowych wskazań układu pomiarowo - rozliczeniowego,
- niedotrzymania przez strony warunków umowy sprzedaży ciepła,
- udzielania bonifikat i naliczania upustów przysługujących odbiorcy,
- nielegalnego poboru ciepła,

stosuje się odpowiednio postanowienia określone w rozdz. 4 rozporządzenia taryfowego.

VII. Zasady wprowadzania zmian cen i stawek opłat

1. O zmianie stawek opłat sprzedawcy oraz o zmianie cen i stawek opłat wytwórcy ciepła, to jest Elektrociepłowni Gorzów S.A. i stawek opłat dystrybutora ciepła, to jest Zakładu Energoelektrycznego „ENERGO - STIL” Sp. z o.o., sprzedawca powiadomi odbiorcę pisemnie co najmniej na 14 dni przed wprowadzeniem nowych cen i stawek opłat.

2. Sprzedawca wprowadza taryfę do stosowania nie wcześniej niż po upływie 14 dni i nie później niż do 45 dnia od dnia jej opublikowania w Dzienniku Urzędowym Województwa Lubuskiego.

1363

DECYZJA PREZESA URZĘDU REGULACJI ENERGETYKI NR OSZ-4210-43(6)/2008/40/VI/BO

z dnia 22 sierpnia 2008r.

Na podstawie art. 47 ust. 1 i 2 oraz art. 23 ust. 2 pkt 2 i art. 45 w związku z art. 30 ust. 1 ustawy z dnia 10 kwietnia 1997r. – Prawo energetyczne (Dz. U. z 2006r. Nr 89, poz. 625, Nr 104, poz. 708, Nr 158, poz. 1123 i Nr 170, poz. 1217 oraz z 2007r. Nr 21, poz. 124, Nr 52, poz. 343, Nr 115, poz. 790 i Nr 130, poz. 905) oraz na podstawie art. 104 ustawy z dnia 14 czerwca 1960r. - Kodeks postępowania administracyjnego (Dz. U. z 2000r. Nr 98, poz. 1071, z 2001r. Nr 49, poz. 509, z 2002r. Nr 113, poz. 984, Nr 153, poz. 1271 i Nr 169, poz. 1387, z 2003r. Nr 130, poz. 1188 i Nr 170, poz. 1660, z 2004r. Nr 162, poz. 1692 oraz z 2005r. Nr 64, poz. 565, Nr 78, poz. 682 i Nr 181, poz. 1524), po rozpatrzeniu wniosku z dnia 14 lipca 2008r. Zakładu Elektroenergetycznego „ENERGO-STIL” Sp. z o. o. z siedzibą w Gorzowie Wlkp. posiadającej:

- 1) numer w rejestrze przedsiębiorców (KRS): 0000087694;
- 2) numer identyfikacji podatkowej (NIP): 599-22-77-261,

zwanego w dalszej części decyzji „Przedsiębiorstwem energetycznym”

postanawiam

- 1) zatwierdzić taryfę dla ciepła ustaloną przez Przedsiębiorstwo energetyczne, stanowiącą załącznik do niniejszej decyzji;
- 2) ustalić okres obowiązywania taryfy dla ciepła na okres do 30 września 2009r.

UZASADNIENIE

Na podstawie art. 61 § 1 Kodeksu postępowania administracyjnego, na wniosek Zakładu Energoelektrycznego „ENERGO-STIL” Spółka z o. o. z siedzibą w Gorzowie Wlkp., posiadającego koncesje udzielone przez Prezesa Urzędu Regulacji Energetyki (zwanego dalej „Prezesem URE”), z dnia 26 listopada 1998r. Nr PCC/682/40/W/1/98/MS (zmienioną decyzją Prezesa URE z dnia 30 września 1999r. Nr PCC/682/S/40/U/3/99 oraz zmienioną decyzją Prezesa URE z dnia 21 grudnia 2007r. Nr PCC/682-ZTO/40/W/OSZ/2007/CK) na przesyłanie i dystrybucję ciepła oraz Nr OCC/192/40/W/1/98/MS (zmienioną decyzją Prezesa URE z dnia 30 września 1999r. Nr OCC/192/S/40/U/3/99 oraz zmienioną decyzją Prezesa URE z dnia 21 grudnia 2007r. Nr OCC/192-ZTO/40/W/OSZ/2007/CK) na obrót ciepłem, w dniu 15 lipca 2008r. zostało wszczęte postępowanie administracyjne w sprawie zatwierdzenia taryfy dla ciepła, ustalonej przez Przedsiębiorstwo energetyczne.

W trakcie postępowania administracyjnego Przedsiębiorstwo energetyczne było wzywane przez Prezesa URE do uzupełnienia wniosku, złożenia wyjaśnień oraz dokonania poprawek pismem z dnia 22 lipca 2008r. Odpowiedź Przedsiębiorstwa energetycznego wpłynęła do Oddziału Terenowego URE w dniu 14 sierpnia 2008r.

Zgodnie z art. 47 ust. 1 ustawy – Prawo energetyczne przedsiębiorstwa energetyczne posiadające koncesje na prowadzenie działalności gospodarczej w zakresie wytwarzania, przesyłania i dystry-

bucji ciepła oraz obrotu ciepłem ustalają taryfy dla ciepła, które podlegają zatwierdzeniu przez Prezesa Urzędu Regulacji Energetyki.

W toku postępowania administracyjnego, na podstawie zgromadzonej dokumentacji ustalono, że Przedsiębiorstwo energetyczne opracowało taryfę zgodnie z zasadami określonymi w art. 45 ust. 1 - 5 ustawy – Prawo energetyczne oraz z przepisami rozporządzenia Ministra Gospodarki z dnia 9 października 2006r. w sprawie szczegółowych zasad kształtowania i kalkulacji taryf oraz rozliczeń z tytułu zaopatrzenia w ciepło (Dz. U. Nr 193, poz. 1423), zwanego w dalszej części decyzji „rozporządzeniem taryfowym”.

Stawki opłat skalkulowane zostały przez Przedsiębiorstwo energetyczne na podstawie uzasadnionych kosztów prowadzenia działalności, zaplanowanych dla pierwszego roku stosowania taryfy. Ocena tych kosztów została dokonana, zgodnie z § 12 ust. 2 rozporządzenia taryfowego, na podstawie porównania uzasadnionych jednostkowych kosztów planowanych dla pierwszego roku stosowania taryfy z uzasadnionymi jednostkowymi kosztami wynikającymi z kosztów poniesionych w roku kalendarzowym poprzedzającym pierwszy rok stosowania taryfy.

Okres obowiązywania taryfy został ustalony do dnia 30 września 2009r. zgodnie z pismem Przedsiębiorstwa energetycznego z dnia 14 lipca 2008r., co umożliwi weryfikację kosztów stanowiących podstawę ustalenia stawek opłat po upływie terminu ich stosowania.

W tym stanie rzeczy postanowiłem orzec, jak w sentencji.

POUCZENIE

1. Od niniejszej decyzji Przedsiębiorstwu energetycznemu przysługuje odwołanie do Sądu Okręgowego w Warszawie – Sądu Ochrony Konkurencji i Konsumentów - za moim pośrednictwem, w terminie dwutygodniowym od dnia jej doręczenia (art. 30 ust. 2 i 3 ustawy z dnia 10 kwietnia 1997r. – Prawo energetyczne oraz art. 479⁴⁶ pkt 1 i art. 479⁴⁷ § 1 Kodeksu postępowania cywilnego).
2. Odwołanie od decyzji powinno czynić zadość wymaganiom przepisany dla pisma procesowego oraz zawierać oznaczenie zaskarżonej decyzji i wartości przedmiotu sporu, przytoczenie zarzutów, zwięzłe ich uzasadnienie, wskazanie dowodów, a także zawierać wniosek o uchylenie albo zmianę decyzji – w całości lub części (art. 479⁴⁹ Kodeksu postępowania cywilnego).

Odwołanie należy przesłać na adres Północno - Zachodniego Oddziału Terenowego Urzędu Regulacji Energetyki z siedzibą w Szczecinie -

ul. Żubrów 3, 71-617 Szczecin.

3. Stosownie do art. 47 ust. 3 pkt 2 w związku z art. 31 ust. 3 pkt 2 i ust. 4 ustawy – Prawo energetyczne, taryfa zostanie skierowana do ogłoszenia na koszt Przedsiębiorstwa energetycznego w Dzienniku Urzędowym Województwa Lubuskiego.
4. Stosownie do art. 47 ust. 4 ustawy – Prawo energetyczne, Przedsiębiorstwo energetyczne wprowadza taryfę do stosowania nie wcześniej niż po upływie 14 dni i nie później niż do 45 dnia od dnia jej publikacji w Dzienniku Urzędowym Województwa Lubuskiego.

Z upoważnienia
Prezesa Urzędu Regulacji Energetyki
Dyrektor
Północno – Zachodniego Oddziału Terenowego
z siedzibą w Szczecinie
Witold Kępa

**Załącznik
do decyzji Nr OSZ-4210-43(6)/2008/40/VI/BO
Prezesa Urzędu Regulacji Energetyki
z dnia 22 sierpnia 2008r.**

Taryfa dla ciepła

I. Informacje ogólne

1. 1. Taryfa zawiera stawki opłat za ciepło dostarczane odbiorcom przez Zakład Energoelektryczny „ENERGO-STIL” Spółka z ograniczoną odpowiedzialnością, działający na podstawie koncesji udzielonych decyzjami Prezesa URE na:

- przesyłanie i dystrybucję ciepła z dnia 26 listopada 1998r. Nr PCC/682/40/W/1/98/MS (zmieniona decyzją Prezesa URE z dnia 30 września 1999r. Nr PCC/682/S/40/U/3/99, zmieniona decyzją Prezesa URE z dnia 20 lutego 2006r. Nr PCC/682A/40/W/OSZ/2006/ZD, zmieniona decyzją Prezesa URE z dnia 12 grudnia 2007r. Nr PCC/682-ZTO/40/W/OSZ/2007/CK),

obrót ciepłem z dnia 26 listopada 1998r. Nr OCC/192/40/W/1/98/MS (zmieniona decyzją Prezesa URE z dnia 30 września 1999r. Nr OCC/192/S/40/U/3/99, zmieniona decyzją Prezesa URE z dnia 12 grudnia 2007r. Nr OCC/192-ZTO/40/W/OSZ1/2007/CK).

1. 2. Taryfa została ustalona przy uwzględnieniu w szczególności postanowień:

- 1) ustawy z dnia 10 kwietnia 1997r. – Prawo energetyczne (Dz. U. z 2006r. Nr 89, poz. 625 z późniejszymi zmianami);
- 2) rozporządzenia Ministra Gospodarki i Pracy

z dnia 9 października 2006r. w sprawie szczegółowych zasad kształtowania i kalkulacji taryf oraz rozliczeń z tytułu zaopatrzenia w ciepło (Dz. U. Nr 193, poz. 1423), zwanego w dalszej części taryfy „rozporządzeniem taryfowym”;

- 3) rozporządzenia Ministra Gospodarki i Pracy z dnia 15 stycznia 2007r. w sprawie szczegółowych warunków funkcjonowania systemów ciepłowniczych (Dz. U. Nr 16, poz. 92).

1. 3. Określone w taryfie stawki opłat stosuje się dla poszczególnych grup odbiorców, odpowiednio do zakresu świadczonych usług.

II. Objaśnienia pojęć używanych w taryfie

2. 1. Użyte w taryfie pojęcia oznaczają:

- 1) odbiorca – każdego, kto otrzymuje lub pobiera energię ciepłą na podstawie umowy z przedsiębiorstwem energetycznym;
- 2) dystrybutor ciepła – przedsiębiorstwo energetyczne zajmujące się przesyłaniem i dystrybucją ciepła zakupionego od innego przedsiębiorstwa energetycznego;
- 3) sprzedawca – Zakład Energoelektryczny „ENERGO-STIL” Sp. z o.o. – dystrybutor ciepła – przedsiębiorstwo energetyczne dostarczające odbiorcy ciepło na podstawie umowy sprzedaży ciepła lub umowy o świadczenie usług przesyłowych zawartej z tym odbiorcą;
- 4) źródło ciepła – połączone ze sobą urządzenia lub instalacje służące do wytwarzania ciepła;
- 5) sieć ciepłownicza – połączone ze sobą urządzenia lub instalacje, służące do przesyłania i dystrybucji ciepła ze źródeł ciepła do węzłów cieplnych;
- 6) przyłączy – odcinek sieci ciepłowniczej doprowadzający ciepło wyłącznie do jednego węzła cieplnego, albo odcinek zewnętrznych instalacji odbiorczych za grupowym węzłem cieplnym lub źródłem ciepła, łączący te instalacje z instalacjami odbiorczymi w obiektach;
- 7) węzeł cieplny – połączone ze sobą urządzenia lub instalacje służące do zmiany rodzaju lub parametrów nośnika ciepła dostarczanego z przyłącza oraz regulacji ilości ciepła dostarczanego do instalacji odbiorczych;
- 8) grupowy węzeł cieplny – węzeł cieplny obsługujący więcej niż jeden obiekt;
- 9) zewnętrzna instalacja odbiorcza – odcinki instalacji odbiorczych łączące grupowy węzeł cieplny lub źródło ciepła z instalacjami odbiorczymi w obiektach, w tym w obiektach, w których zainstalowany jest grupowy węzeł cieplny lub źródło ciepła;

- 10) obiekt – budowlę lub budynek wraz z instalacjami odbiorczymi;
- 11) układ pomiarowo - rozliczeniowy – dopuszczony do stosowania, zgodnie z odrębnymi przepisami, zespół urządzeń służących do pomiaru ilości i parametrów nośnika ciepła, których wskazania stanowią podstawę do obliczenia należności z tytułu dostarczania ciepła;
- 12) moc cieplna – ilość ciepła wytworzonego lub dostarczonego do podgrzania określonego nośnika ciepła albo ciepła odebranego z tego nośnika w jednostce czasu;
- 13) zamówiona moc cieplna – ustalona przez odbiorcę lub podmiot ubiegający się o przyłączenie do sieci ciepłowniczej, największą moc cieplną, jaka w danym obiekcie wystąpi w warunkach obliczeniowych, która zgodnie z określonymi w odrębnych przepisach warunkami technicznymi oraz wymaganiami technologicznymi dla tego obiektu jest niezbędna dla zapewnienia:
 - a) pokrycia strat ciepła w celu utrzymania normatywnej temperatury i wymiany powietrza w pomieszczeniach,
 - b) utrzymania normatywnej temperatury ciepłej wody w punktach czerpalnych,
 - c) prawidłowej pracy innych urządzeń lub instalacji;
- 14) przyłączeniowa moc cieplna – moc cieplną ustaloną przez przedsiębiorstwo energetyczne dla danej sieci ciepłowniczej na podstawie zamówionej mocy cieplnej przez odbiorców przyłączonych do tej sieci, po uwzględnieniu strat mocy cieplnej podczas przesyłania ciepła tą siecią oraz niejednoczesności występowania szczytowego poboru mocy cieplnej u odbiorców;
- 15) warunki obliczeniowe:
 - a) obliczeniową temperaturę powietrza atmosferycznego określoną dla strefy klimatycznej, w której są zlokalizowane obiekty, do których jest dostarczane ciepło,
 - b) normatywną temperaturę ciepłej wody;
- 16) sezon grzewczy – okres w którym warunki atmosferyczne powodują konieczność ciągłego dostarczania ciepła w celu ogrzewania obiektów.

III. Podział odbiorców na grupy taryfowe

3. 1. Podział odbiorców na grupy taryfowe dokonany został wg następujących kryteriów:

- rodzaju nośnika,
- sieci ciepłowniczych,

- miejsca dostarczania ciepła.

Grupy odbiorców

Tabela 4.1

Lp.	Grupa taryfowa	Charakterystyka odbiorców
1.	C1A	Odbiorcy zasilani z wodnej sieci ciepłowniczej, poprzez węzły cieplne eksploatowane przez odbiorców. Miejscem dostarczania ciepła są węzły cieplne i przyłącza sieci ciepłych eksploatowane przez odbiorców.
2.	C1B	Odbiorcy zasilani z wodnej sieci ciepłowniczej poprzez grupowe węzły cieplne i zewnętrzne instalacje odbiorcze eksploatowane przez sprzedawcę. Miejscem dostarczania ciepła są instalacje odbiorcze w obiektach odbiorców.
3.	C2	Odbiorcy zasilani parą o temperaturze 180°C i ciśnieniu 0,4 MPa, poprzez sieć ciepłowniczą stanowiącą własność sprzedawcy i eksploatowaną przez sprzedawcę. Miejscem dostarczania ciepła są węzły cieplne stanowiące własność odbiorcy i eksploatowane przez odbiorcę.
4.	C3	Odbiorcy zasilani parą o temperaturze 210°C i ciśnieniu 1,2 MPa, poprzez sieć ciepłowniczą stanowiącą własność sprzedawcy i eksploatowaną przez sprzedawcę. Miejscem dostarczania ciepła są węzły cieplne stanowiące własność odbiorcy i eksploatowane przez odbiorcę.

IV. Rodzaje oraz wysokości stawek opłat

4. 1. Stawki opłat dla poszczególnych grup odbiorców.

4. 1. 1. Grupa taryfowa C1A

Lp.	Wyszczególnienie	Jedn. miary	Stawki opłat	
			netto	brutto*
1.	Stała stawka opłaty za usługi przesyłowe	zł/MW/rok	2.777,94	3.389,09
		rata - zł/MW/m-c	231,50	282,43
2.	Zmienna stawka opłaty za usługi przesyłowe	zł/GJ	0,97	1,18

*stawki opłat brutto zawierają podatek VAT w wysokości 22%.

W rozliczeniach z odbiorcami ciepła sprzedawca oprócz stawek opłat zawartych w taryfie stosuje ceny i stawki opłat ustalone przez wytwórcę ciepła tj. Elektrociepłownię Gorzów S.A.

4. 1. 2. Grupa taryfowa C1B

Lp.	Wyszczególnienie	Jedn. miary	Stawki opłat	
			netto	brutto*
1.	Stała stawka opłaty za usługi przesyłowe	zł/MW/rok	6.424,16	7.837,48
		rata - zł/MW/m-c	535,35	653,13
2.	Zmienna stawka opłaty za usługi przesyłowe	zł/GJ	3,27	3,99

*stawki opłat brutto zawierają podatek VAT w wysokości 22%.

W rozliczeniach z odbiorcami ciepła sprzedawca oprócz stawek opłat zawartych w taryfie stosuje ceny i stawki opłat ustalone przez wytwórcę ciepła tj. Elektrociepłownię Gorzów S.A.

4. 1. 3. Grupa taryfowa C2

Lp.	Wyszczególnienie	Jedn. miary	Stawki opłat	
			netto	brutto*
1.	Stała stawka opłaty za usługi przesyłowe	zł/MW/rok	8.953,05	10.922,72
		rata - zł/MW/m-c	746,09	910,23
2.	Zmienna stawka opłaty za usługi przesyłowe	zł/GJ	1,60	1,95

*stawki opłat brutto zawierają podatek VAT w wysokości 22%.

W rozliczeniach z odbiorcami ciepła sprzedawca oprócz stawek opłat zawartych w taryfie stosuje ceny i stawki opłat ustalone przez wytwórcę ciepła tj. Elektrociepłownię Gorzów S.A.

4. 1. 4. Grupa taryfowa C3

Lp.	Wyszczególnienie	Jedn. miary	Stawki opłat	
			netto	brutto*
1.	Stała stawka opłaty za usługi przesyłowe	zł/MW/rok	4.787,61	5.840,88
		rata - zł/MW/m-c	398,97	486,74
2.	Zmienna stawka opłaty za usługi przesyłowe	zł/GJ	0,89	1,09

*stawki opłat brutto zawierają podatek VAT w wysokości 22%.

W rozliczeniach z odbiorcami ciepła sprzedawca oprócz stawek opłat zawartych w taryfie stosuje ceny i stawki opłat ustalone przez wytwórcę ciepła tj. Elektrociepłownię Gorzów S.A.

V. Zasady obliczania opłat

W rozliczeniu z odbiorcami ciepła, sprzedawca stosuje zasady określone w rozdziale 4 rozporządzenia taryfowego dla dystrybutora ciepła.

VI. Warunki stosowania stawek opłat

6.1. Standardy jakościowe obsługi odbiorców.

Ustalone w niniejszej taryfie ceny i stawki opłat są stosowane przy zachowaniu standardów jakościowych obsługi odbiorców, które zostały określone w rozdziale 6 rozporządzenia w sprawie szczegółowych warunków funkcjonowania systemów ciepłowniczych.

6.2. W przypadkach:

- uszkodzenia lub stwierdzenia nieprawidłowych wskazań układu pomiarowo - rozliczeniowego,

- niedotrzymania przez strony warunków umowy sprzedaży ciepła,
- udzielania bonifikat i naliczania upustów przysługujących odbiorcy,
- nielegalnego poboru ciepła

stosuje się odpowiednio postanowienia określone w rozdziale 4 rozporządzenia taryfowego.

VII. Zasady wprowadzania zmian cen i stawek opłat

7.1. Sposób i terminy zawiadamiania odbiorców o wprowadzeniu zmiany cen i stawek opłat.

7.1.1. O każdej zmianie stawek opłat sprzedawcy oraz o zmianie cen i stawek opłat wytwórcy ciepła, tj. Elektrociepłowni Gorzów S.A. odbiorcy zostaną powiadomieni pisemnie, co najmniej na 14 dni przed wprowadzeniem nowych cen i stawek opłat.

7.1.2. Sprzedawca wprowadza taryfę do stosowania nie wcześniej niż po upływie 14 dni i nie później niż do 45-go dnia jej opublikowania w Dzienniku Urzędowym Województwa Lubuskiego.

1364

DECYZJA PREZESA URZĘDU REGULACJI ENERGETYKI NR OSZ-4210-29(9)/2008/620/VII/AB

z dnia 22 sierpnia 2008r.

Na podstawie art. 47 ust. 1 i 2 oraz art. 23 ust. 2 pkt 2 i pkt 3 oraz art. 45 w związku z art. 30 ust. 1 ustawy z dnia 10 kwietnia 1997r. – Prawo energetyczne (Dz. U. z 2006r. Nr 89, poz. 625, Nr 104, poz. 708, Nr 158, poz. 1123 i Nr 170, poz. 1217 oraz z 2007r. Nr 21, poz. 124, Nr 52, poz. 343, Nr 115, poz. 790 i Nr 130, poz. 905) oraz na podstawie art. 104 ustawy z dnia 14 czerwca 1960r. - Kodeks postępowania administracyjnego (Dz. U. z 2000r. Nr 98, poz. 1071, z 2001r. Nr 49, poz. 509, z 2002r. Nr 113, poz. 984, Nr 153, poz. 1271 i Nr 169, poz. 1387, z 2003r. Nr 130, poz. 1188 i Nr 170, poz. 1660, z 2004r. Nr 162, poz. 1692 oraz z 2005r. Nr 64, poz. 565, Nr 78, poz. 682 i Nr 181, poz. 1524), po rozpatrzeniu wniosku z dnia 19 czerwca 2008r. Zakładu Energetyki Ciepłej Sp. z o.o. Spółka z ograniczoną odpowiedzialnością z siedzibą w Skwierzynie posiadającej:

- 1) numer w rejestrze przedsiębiorców (KRS): 0000012103;
- 2) numer identyfikacji podatkowej (NIP): 596-10-03-108

zwanej w dalszej części decyzji „Przedsiębiorstwem energetycznym”:

postanawiam

- 1) zatwierdzić taryfę dla ciepła ustaloną przez Przedsiębiorstwo energetyczne, stanowiącą załącznik do niniejszej decyzji;
- 2) ustalić okres obowiązywania taryfy dla ciepła na okres do 30 września 2009r.

UZASADNIENIE

Na podstawie art. 61 § 1 Kodeksu postępowania administracyjnego, na wniosek Przedsiębiorstwa energetycznego, posiadającego koncesje z dnia 1 października 1998r. na wytwarzanie ciepła Nr WCC/154/620/U/1/98/JK (zmienioną decyzjami z dnia 16 listopada 1999r. Nr WCC/154A/620/W/3/99/BP, z dnia 4 maja 2000r. Nr WCC/154B/620/W/3/2000/BP, z dnia 22 stycznia 2002r. Nr WCC/154C/620/W/3/2002/BP, z dnia 16 października 2002r. Nr WCC/154D/620/OSZ/W/2002/RN, z dnia 30 października 2002r. Nr WCC/154E/620/OSZ/W/2002/JC, z dnia 8 września 2003r. Nr WCC/154F/620/OSZ/W/2003/RN, z dnia 9 lutego 2004r. Nr WCC/154G/620/OSZ/W/2004/BSt, z dnia 26 stycznia 2006r. Nr WCC/154H/620/OSZ/W/2006/RN oraz z dnia 6 września Nr WCC/154-ZTO/620/W/OSZ/2007/EŻ) oraz z dnia 1 października 1998r. na przesyłanie i dystrybucję

ciepła Nr PCC/163/620/U/1/98/JK (zmienioną decyzjami z dnia 26 kwietnia 1999r. Nr PCC/163A/620/U/1/99, z dnia 16 listopada 1999r. Nr PCC/163B/620/W/3/99/BP, z dnia 22 lutego 2000r. Nr PCC/163C/620/W/3/2000/BP, z dnia 22 stycznia 2002r. Nr PCC/163D/620/W/3/2002/BP, z dnia 16 października 2002r. Nr PCC/163E/620/OSZ/W/2002/RN, z dnia 8 września 2003r. Nr PCC/163F/620/OSZ/W/2003/RN oraz z dnia 6 września 2007r. Nr PCC/163-ZTO/620/W/OSZ/2007/EŻ), w dniu 23 czerwca 2008r. zostało wszczęte postępowanie administracyjne w sprawie zatwierdzenia taryfy dla ciepła, ustalonej przez Przedsiębiorstwo energetyczne.

W trakcie postępowania administracyjnego Przedsiębiorstwo energetyczne było wzywane przez Prezesa Urzędu Regulacji Energetyki, zwanego dalej „Prezesem URE” do uzupełnienia wniosku, złożenia wyjaśnień oraz dokonania poprawek pismami: z dnia 26 czerwca 2008r., 17 lipca 2008r. oraz 5 sierpnia 2008r. Odpowiedzi Przedsiębiorstwa energetycznego oraz dodatkowe wyjaśnienia wpłynęły do Oddziału Terenowego URE w dniach: 14 lipca 2008r., 1 sierpnia 2008r., 18 sierpnia oraz 20 sierpnia 2008r.

Zgodnie z art. 47 ust. 1 ustawy – Prawo energetyczne, przedsiębiorstwa energetyczne posiadające koncesje na prowadzenie działalności gospodarczej w zakresie wytwarzania, przesyłania i dystrybucji ciepła oraz obrotu ciepłem ustalają taryfy dla ciepła, które podlegają zatwierdzeniu przez Prezesa URE.

W toku postępowania administracyjnego, na podstawie zgromadzonej dokumentacji ustalono, że Przedsiębiorstwo energetyczne opracowało taryfę zgodnie z zasadami określonymi w art. 45 ust. 1 - 5 ustawy – Prawo energetyczne oraz z przepisami rozporządzenia Ministra Gospodarki z dnia 9 października 2006r. w sprawie szczegółowych zasad kształtowania i kalkulacji taryf oraz rozliczeń z tytułu zaopatrzenia w ciepło (Dz. U. Nr 193, poz. 1423), zwanego w dalszej części decyzji „rozporządzeniem taryfowym”.

Stawki opłat skalkulowane zostały przez Przedsiębiorstwo energetyczne na podstawie uzasadnionych kosztów prowadzenia działalności, zaplanowanych dla pierwszego roku stosowania taryfy. Ocena tych kosztów została dokonana, zgodnie z § 12 ust. 2 rozporządzenia taryfowego, na podstawie porównania uzasadnionych jednostkowych kosztów planowanych dla pierwszego roku stosowania

taryfy z uzasadnionymi jednostkowymi kosztami wynikającymi z kosztów poniesionych w roku kalendarzowym poprzedzającym pierwszy rok stosowania taryfy.

Okres obowiązywania taryfy został ustalony, zgodnie z wnioskiem strony, do dnia 30 września 2009r. Ustalony termin umożliwi obowiązywanie taryfy przez okres co najmniej 12 miesięcy oraz weryfikację kosztów stanowiących podstawę ustalenia cen i stawek opłat po upływie terminu ich stosowania.

W tym stanie rzeczy postanowiłem orzec, jak w sentencji.

POUCZENIE

1. Od niniejszej decyzji Przedsiębiorstwu energetycznemu przysługuje odwołanie do Sądu Okręgowego w Warszawie – Sądu Ochrony Konkurencji i Konsumentów - za moim pośrednictwem, w terminie dwutygodniowym od dnia jej doręczenia (art. 30 ust. 2 i 3 ustawy z dnia 10 kwietnia 1997r. – Prawo energetyczne oraz art. 479⁴⁶ pkt 1 i art. 479⁴⁷ § 1 Kodeksu postępowania cywilnego).
2. Odwołanie od decyzji powinno czynić zadość wymaganiom przepisanych dla pisma procesowego oraz zawierać oznaczenie zaskarżonej decyzji i wartości przedmiotu sporu, przytoczenie zarzutów, zwięzłe ich uzasadnienie, wskazanie dowodów, a także zawierać wnioski o uchylenie albo o zmianę decyzji w całości lub w części (art. 479⁴⁹ Kodeksu postępowania cywilnego).
Odwołanie należy przesłać na adres Północno - Zachodniego Oddziału Terenowego Urzędu Regulacji Energetyki z siedzibą w Szczecinie ul. Żubrów 3, 71 - 617 Szczecin.
3. Stosownie do art. 47 ust. 3 pkt 2 w związku z art. 31 ust. 3 pkt 2 i ust. 4 ustawy – Prawo energetyczne, taryfa zostanie skierowana do ogłoszenia na koszt Przedsiębiorstwa energetycznego w Dzienniku Urzędowym Województwa Lubuskiego.
4. Stosownie do art. 47 ust. 4 ustawy – Prawo energetyczne, Przedsiębiorstwo energetyczne wprowadza taryfę do stosowania nie wcześniej niż po upływie 14 dni i nie później niż do 45 dnia od dnia jej publikacji w Dzienniku Urzędowym Województwa Lubuskiego.

Z upoważnienia
Prezesa Urzędu Regulacji Energetyki
Dyrektor
Północno - Zachodniego Oddziału Terenowego
z siedzibą w Szczecinie
Witold Kępa

**Załącznik
do decyzji Nr OSZ-4210-29(9)/2008/620/VII/AB
Prezesa Urzędu Regulacji Energetyki
z dnia 22 sierpnia 2008r.**

Taryfa dla ciepła

I. Informacje ogólne

1. Taryfa zawiera stawki opłat za ciepło dostarczone odbiorcom przez Zakład Energetyki Ciepłej Sp. z o.o. z siedzibą w Skwierzynie działającą na podstawie koncesji udzielonych decyzjami Prezesa URE z dnia 1 października 1998r.:

- na wytwarzanie Nr WCC/154/620/U/1/98/ JK zmienioną decyzjami:
 - z dnia 16 listopada 1999r. Nr WCC/154A/620/W/3/99/BP,
 - z dnia 4 maja 2000r. Nr WCC/154B/620/W/3/2000/BP,
 - z dnia 22 stycznia 2002r. Nr WCC/154C/620/W/3/2002/BP,
 - z dnia 16 października 2002r. Nr WCC/154D/620/OSZ/W/2002/RN,
 - z dnia 30 października 2002r. Nr WCC/154E/620/OSZ/W/2002/JC,
 - z dnia 8 września 2003r. Nr WCC/154F/620/OSZ/W/2003/RN,
 - z dnia 9 lutego 2004r. Nr WCC/154G/620/OSZ/W/2004/BSt,
 - z dnia 26 stycznia 2006r. Nr WCC/154H/620/OSZ/W/2006/RN,
 - oraz z dnia 6 września 2007r. Nr WCC/154-ZTO/620/W/OSZ/2007/EŻ,
- na przesyłanie i dystrybucję ciepła - Nr PCC/163/620/U/1/98/JK zmienioną decyzjami
 - z dnia 26 kwietnia 1999r. Nr PCC/163A/620/U/1/99,
 - z dnia 16 listopada 1999r. Nr PCC/163A/620/W/3/99/BP,
 - z dnia 22 lutego 2000r. Nr PCC/163C/620/W/3/2002/BP,
 - z dnia 22 stycznia 2002r. Nr PCC/163D/620/W/3/2002/BP,
 - z dnia 16 października 2002r. Nr PCC/163E/620/OSZ/W/2002/RN,
 - z dnia 8 września 2003r. Nr PCC/163F/620/OSZ/W/2003/RN,
 - oraz z dnia 6 września 2007r. Nr PCC/163-ZTO/620/W/OSZ/2007/EŻ.

2. Taryfa została ustalona przy uwzględnieniu w szczególności postanowień:

- 1) ustawy z dnia 10 kwietnia 1997r. – Prawo energetyczne (Dz. U. z 2006r. Nr 89, poz. 625 z późn. zm.);
- 2) rozporządzenia Ministra Gospodarki z dnia 9 października 2006r. w sprawie szczegółowych zasad kształtowania i kalkulacji taryf oraz rozliczeń w obrocie ciepłem (Dz. U. z 2006r. Nr 193, poz. 1423), zwanego w dalszej części taryfy „rozporządzeniem taryfowym”;
- 3) rozporządzenia Ministra Gospodarki z dnia 15 stycznia 2007r. w sprawie szczegółowych warunków funkcjonowania systemów ciepłowniczych (Dz. U. z 2007r. Nr 16, poz. 92), zwanego w dalszej części taryfy „rozporządzeniem przyłączeniowym”.

3. Określone w taryfie stawki opłat stosuje się dla poszczególnych grup odbiorców, odpowiednio do zakresu świadczonych usług.

II. Objasnienia pojęć używanych w taryfie

Użyte w taryfie określenia oznaczają:

- 1) odbiorca – każdego, kto otrzymuje lub pobiera ciepło na podstawie umowy z przedsiębiorstwem energetycznym (sprzedawcą);
- 2) sprzedawca – Zakład Energetyki Ciepłej Sp. z o.o. w Skwierzynie – przedsiębiorstwo energetyczne zajmujące się wytwarzaniem ciepła, w eksploatowanych przez to przedsiębiorstwo źródłach ciepła, przesyłaniem i dystrybucją oraz sprzedażą ciepła wytworzonego w tych źródłach;
- 3) źródło ciepła – połączone ze sobą urządzenia lub instalacje służące do wytwarzania ciepła;
- 4) lokalne źródło ciepła – zlokalizowane w obiekcie źródło ciepła bezpośrednio zasilające instalacje odbiorcze wyłącznie w tym obiekcie;
- 5) instalacja odbiorcza – połączone ze sobą urządzenia lub instalacje służące do transportowania ciepła lub ciepłej wody z węzłów cieplnych lub źródeł ciepła do odbiorników ciepła lub punktów poboru ciepłej wody w obiekcie;
- 6) zewnętrzna instalacja odbiorcza – odcinki instalacji odbiorczych łączące grupowy węzeł cieplny lub źródło ciepła z instalacjami odbiorczymi w obiektach, w tym w obiektach, w których zainstalowany jest grupowy węzeł cieplny lub źródło ciepła;
- 7) grupa taryfowa – grupę odbiorców korzystających z usług związanych z zaopatrzeniem w ciepło, z którymi rozliczenia są prowadzone

na podstawie tych samych cen i stawek opłat oraz warunków ich stosowania;

- 8) obiekt – budowlę lub budynek wraz z instalacjami odbiorczymi;
- 9) układ pomiarowo - rozliczeniowy – dopuszczony do stosowania, zgodnie z odrębnymi przepisami, zespół urządzeń służących do pomiaru ilości i parametrów nośnika ciepła, których wskazania stanowią podstawę do obliczenia należności z tytułu dostarczania ciepła;
- 10) moc cieplna – ilość ciepła wytworzonego lub dostarczonego do podgrzania określonego nośnika ciepła albo ilość ciepła odebranego z tego nośnika w jednostce czasu;
- 11) zamówiona moc cieplna – ustaloną przez odbiorcę lub podmiot ubiegający się o przyłączenie do sieci największą moc cieplną, jaka w danym obiekcie wystąpi w warunkach obliczeniowych, która zgodnie z określonymi w odrębnych przepisach warunkami technicznymi oraz wymogami technologicznymi dla tego obiektu jest niezbędna do zapewnienia:
 - b) pokrycia strat ciepła w celu utrzymania normatywnej temperatury i wymiany powietrza w pomieszczeniach,
 - c) utrzymania normatywnej temperatury ciepłej wody w punktach czerpalnych,
 - d) prawidłowej pracy innych urządzeń lub instalacji;
- 12) sezon grzewczy – okres, w którym warunki atmosferyczne powodują konieczność ciągłego dostarczania ciepła w celu ogrzewania obiektów.

III. Podział odbiorców na grupy taryfowe

Podział odbiorców na grupy taryfowe dokonany został z uwzględnieniem następujących kryteriów:

- źródeł ciepła,
- miejsca dostarczania ciepła.

Źródła ciepła z oznaczeniem symboli:

K 1 - kotłownia lokalna ul. Jagiełły 35 w Skwierzynie,

K 2 - kotłownia lokalna ul. Mickiewicza 1 w Skwierzynie,

K 4 - kotłownia lokalna ul. Mostowa 1 w Skwierzynie,

K 5 - kotłownia osiedlowa ul. Waszkiewicza w Skwierzynie,

K 6 - kotłownia lokalna ul. Gimnazjalna 3 w Skwierzynie,

K 7 - kotłownia lokalna ul. Żeromskiego 1 w Skwierzynie,
K 9 - kotłownia lokalna ul. Konopnickiej 18 w Skwierzynie,
K 10 - kotłownia lokalna ul. Sobieskiego 12 w Skwierzynie,
K 11 - kotłownia lokalna ul. Międzychodzka 16 w Skwierzynie,

K 12 - kotłownia lokalna Zemsko 49,
K 13 - kotłownia lokalna ul. Arciszewskiego 5 w Skwierzynie,
K 15 - kotłownia lokalna ul. Sobieskiego 1 w Skwierzynie,
K 17 - kotłownia lokalna ul. Poznańska 4 w Skwierzynie.

Grupy odbiorców

Lp.	Grupa taryfowa	Charakterystyka odbiorców
1.	A	Odbiorcy zasilani z kotłowni opalanej biomasą K-5 za pośrednictwem zewnętrznych instalacji odbiorczych, rozliczani wg stawek opłat, o których mowa w § 7 ust. 7 rozporządzenia taryfowego. Miejscem dostarczania ciepła są rozdzielacze w obiektach odbiorców.
2.	B	Odbiorcy zasilani z kotłowni opalanych gazem K1, K9, K10, K17 – rozliczani wg stawek opłat, o których mowa w § 7 ust. 7 rozporządzenia taryfowego.
3.	C	Odbiorcy zasilani z kotłowni opalanej biomasą i węglem kamiennym K-4 – rozliczani wg stawek opłat, o których mowa w § 7 ust. 7 rozporządzenia taryfowego.
4.	D	Odbiorcy zasilani z kotłowni opalanych węglem kamiennym K2, K-7 – rozliczani wg stawek opłat, o których mowa w § 7 ust. 7 rozporządzenia taryfowego.
5.	E	Odbiorcy zasilani z kotłowni opalanych węglem kamiennym K13, K15 – rozliczani wg stawek opłat, o których mowa w § 7 ust. 7 rozporządzenia taryfowego.
6.	F	Odbiorcy zasilani z kotłowni opalanej biomasą K-11 – rozliczani wg stawek opłat, o których mowa w § 7 ust. 7 rozporządzenia taryfowego.
7.	G	Odbiorcy zasilani z kotłowni opalanej węglem kamiennym K-12 – rozliczani wg stawek opłat, o których mowa w § 7 ust. 7 rozporządzenia taryfowego.
8.	H	Odbiorcy zasilani z kotłowni opalanej gazem K-6 – rozliczani wg stawek opłat, o których mowa w § 7 ust. 7 rozporządzenia taryfowego.

IV. Rodzaje oraz wysokości stawek opłat

Stawki opłat.

4.1. Grupa taryfowa A

Lp.	Wyszczególnienie	Jedn. miary	Stawki opłat	
			netto	brutto*
1.	Stawka opłaty miesięcznej za zamówioną moc cieplną	zł/MW	13.794,85	16.829,72
2.	Stawka opłaty za ciepło	zł/GJ	31,90	38,92

*stawki opłat brutto zawierają podatek VAT w wysokości 22%

4.2. Grupa taryfowa B

Lp.	Wyszczególnienie	Jedn. miary	Stawki opłat	
			netto	brutto*
1.	Stawka opłaty miesięcznej za zamówioną moc cieplną	zł/MW	8.967,60	10.940,47
2.	Stawka opłaty za ciepło	zł/GJ	51,56	62,90

*stawki opłat brutto zawierają podatek VAT w wysokości 22%

4.3. Grupa taryfowa C

Lp.	Wyszczególnienie	Jedn. miary	Stawki opłat	
			netto	brutto*
1.	Stawka opłaty miesięcznej za zamówioną moc cieplną	zł/MW	15.808,05	19.285,82
2.	Stawka opłaty za ciepło	zł/GJ	28,91	35,27

*stawki opłat brutto zawierają podatek VAT w wysokości 22%

4.4. Grupa taryfowa D

Lp.	Wyszczególnienie	Jedn. miary	Stawki opłat	
			netto	brutto*
1.	Stawka opłaty miesięcznej za zamówioną moc cieplną	zł/MW	11.620,21	14.176,66
2.	Stawka opłaty za ciepło	zł/GJ	41,81	51,01

*stawki opłat brutto zawierają podatek VAT w wysokości 22%

4.5. Grupa taryfowa E

Lp.	Wyszczególnienie	Jedn. miary	Stawki opłat	
			netto	brutto*
1.	Stawka opłaty miesięcznej za zamówioną moc cieplną	zł/MW	13.272,70	16.192,69
2.	Stawka opłaty za ciepło	zł/GJ	46,62	56,88

*stawki opłat brutto zawierają podatek VAT w wysokości 22%

4.6. Grupa taryfowa F

Lp.	Wyszczególnienie	Jedn. miary	Stawki opłat	
			netto	brutto*
1.	Stawka opłaty miesięcznej za zamówioną moc cieplną	zł/MW	16.618,76	20.274,89
2.	Stawka opłaty za ciepło	zł/GJ	28,35	34,59

*stawki opłat brutto zawierają podatek VAT w wysokości 22%

4.7. Grupa taryfowa G

Lp.	Wyszczególnienie	Jedn. miary	Stawki opłat	
			netto	brutto*
1.	Stawka opłaty miesięcznej za zamówioną moc cieplną	zł/MW	18.008,59	21.970,48
2.	Stawka opłaty za ciepło	zł/GJ	38,82	47,36

*stawki opłat brutto zawierają podatek VAT w wysokości 22%

4.8. Grupa taryfowa H

Lp.	Wyszczególnienie	Jedn. miary	Stawki opłat	
			netto	brutto*
1.	Stawka opłaty miesięcznej za zamówioną moc cieplną	zł/MW	9.763,40	11.911,35
2.	Stawka opłaty za ciepło	zł/GJ	51,24	62,51

*stawki opłat brutto zawierają podatek VAT w wysokości 22%

V. Zasady rozliczeń opłat

Zasady rozliczeń z odbiorcami ciepła, rodzaje pobieranych opłat oraz sposoby ich rozliczania przez przedsiębiorstwo energetyczne są określone w rozdziale 4 rozporządzenia taryfowego.

VI. Warunki stosowania stawek opłat

6.1. Standardy jakościowe obsługi odbiorców.

Ustalone w niniejszej taryfie stawki opłat, są stosowane przy zachowaniu standardów jakościowych obsługi odbiorców, które zostały określone w rozdziale 6 rozporządzenia przyłączeniowego.

6.2. W przypadkach:

- uszkodzenia lub stwierdzenia nieprawidłowych wskazań układu pomiarowo - rozliczeniowego,

- niedotrzymania przez strony warunków umowy sprzedaży ciepła,
- udzielania bonifikat i naliczania upustów przysługujących odbiorcy,
- nielegalnego poboru ciepła

stosuje się odpowiednio postanowienia określone w rozdziale 4 rozporządzenia taryfowego.

VII. Zasady wprowadzania zmian stawek opłat

7.1. O każdej zmianie stawek opłat sprzedawca powiadomi odbiorcę pisemnie, co najmniej na 14 dni przed wprowadzeniem nowych stawek opłat.

7.2. Sprzedawca wprowadza taryfę do stosowania nie wcześniej niż po upływie 14 dni i nie później niż do 45 dnia, od dnia jej opublikowania w Dzienniku Urzędowym Województwa Lubuskiego.

1365

POROZUMIENIE

zawarte dnia 10 lipca 2008r. w Świebodzinie

Na podstawie art. 24 ust. 1 i 1a ustawy z dnia 18 kwietnia 1985r. o rybactwie śródlądowym (Dz. U. z 1996r. Nr 66, poz. 750 ze zmianami), art. 5 ust. 2 i 3, art. 12 pkt 8a ustawy z dnia 5 czerwca 1998r. o samorządzie powiatowym (Dz. U. z 2001r. Nr 142, poz. 1592 ze zmianami), uchwały Rady Powiatu Świebodzińskiego Nr XXII/152/08 z dnia 26 czerwca 2008r. w sprawie powierzenia Powiatowi Nowotomyskiemu zadania publicznego polegającego na wyrażeniu zgody na utworzenie Społecznej Straży Rybackiej przez Gospodarstwo Rybackie Zbąszyń Sp. z o.o. w Zbąszyniu oraz uchwalenia regulaminu Społecznej Straży Rybackiej i uchwały Rady Powiatu Nowotomyskiego Nr XVII/126/08 z dnia 3 lipca 2008r. w sprawie zmiany uchwały Nr XIII/104/08 Rady Powiatu Nowotomyskiego z dnia 27 lutego 2008r. w sprawie wyrażeniu zgody na utworzenie Społecznej Straży Rybackiej przez Gospodarstwo Rybackie Zbąszyń Sp. z o.o. w Zbąszyniu oraz uchwalenia regulaminu Społecznej Straży Rybackiej

Powiat Świebodziński reprezentowany przez Zarząd w osobach:

1. Zbigniew Szumski – Starosta Świebodziński,
 2. Jolanta Starzewska – Wicestarosta,
- oraz

Powiat Nowotomyski reprezentowany przez Zarząd w osobach:

1. Andrzej Wilkoński – Starosta Nowotomyski,
 2. Józef Ast – Wicestarosta Nowotomyski
- zawierają porozumienie następującej treści:

§ 1. 1. Zarząd Powiatu Świebodzińskiego przekazuje, a Zarząd Powiatu Nowotomyskiego przejmuje zadanie polegające na wyrażeniu zgody na utworzenie Społecznej Straży Rybackiej przez Gospodarstwo Rybackie Zbąszyń Spółka z o.o. w Zbąszyniu oraz uchwalenia regulaminu Społecznej Straży Rybackiej.

2. Obszarem działania, którego dotyczy porozumienie są jeziora: Niestysz, Wilkowo, Ołobok (Czerniak), Lubienickie (Poznańskie), Niedźwiedno (Chociule), Łąkie, Lubogóra, Cibórz oraz rzeka Ołobok z dopływami i zbiorniki zaporowe od 1 do 10 położone na terenie Powiatu Świebodzińskiego, a zarządzane przez Gospodarstwo Rybackie Zbąszyń Sp. z o.o. w Zbąszyniu Powiat Nowotomyski.

§ 2. 1. Zadania przekazane niniejszym porozumieniem Powiat Nowotomyski będzie wykonywał za pośrednictwem właściwych organów w formach przewidzianych prawem.

2. Porozumienie nie powoduje żadnych zobowiązań pieniężnych ze strony Powiatu Świebodzińskiego.

§ 3. Powiat Nowotomyski z tytułu realizacji zadań objętych porozumieniem ponosi odpowiedzialność wobec Powiatu Świebodzińskiego i osób trzecich.

§ 4. Porozumienie zawarto na czas nieokreślony. Każdej ze stron przysługuje prawo pisemnego wypowiedzenia porozumienia z zachowaniem 3 miesięcznego terminu wypowiedzenia.

§ 5. Zmiany niniejszego porozumienia wymagają formy pisemnej pod rygorem nieważności.

§ 6. Porozumienie sporządzono w czterech jednobrzmiących egzemplarzach po dwa dla każdej ze stron.

§ 7. Porozumienie wchodzi w życie z dniem podpisania i podlega ogłoszeniu w Dzienniku Urzędowym Województwa Lubuskiego i Dzienniku Urzędowym Województwa Wielkopolskiego.

Egzemplarze bieżące i z lat ubiegłych, w miarę posiadanych rezerw, można nabywać:

- na podstawie nadesłanego zamówienia: w Zakładzie Obsługi Administracji Lubuskiego Urzędu Administracyjnego w Gorzowie Wlkp., ul. Jagiellończyka 8, 66-400 Gorzów Wlkp., tel. (0-95) 7115-210

- w punkcie sprzedaży Lubuskiego Urzędu Wojewódzkiego w Gorzowie Wlkp., ul. Jagiellończyka 8, codziennie w godz. 7³⁰ – 15³⁰.

Dzienniki Urzędowe wraz ze skorowidzami wyłożone są do powszechnego wglądu redakcji Dziennika Urzędowego, w bibliotece Lubuskiego Urzędu Wojewódzkiego w Gorzowie Wlkp. oraz Delegaturze Lubuskiego Urzędu Wojewódzkiego w Zielonej Górze – codziennie w godzinach pracy urzędu.

Wydawca: Wojewoda Lubuski
Redakcja: Wydział Prawny i Nadzoru
Lubuskiego Urzędu Wojewódzkiego
ul. Jagiellończyka 8, 66-400 Gorzów Wlkp.
tel. (0-95) 7115-585, e-mail – mbyczkowska@op.pl

Naczelny Redaktor: Anna Zacharia
Skład, druk i kolportaż: Zakład Obsługi Administracji
przy Lubuskim Urzędzie Wojewódzkim,
ul. Jagiellończyka 8, 66-400 Gorzów Wlkp.
tel. (0-95) 7115-210, e-mail – zoa@uwoj.gorzow.pl

Rozpowszechnienie – Administracja i stały punkt sprzedaży: Lubuski Urząd Wojewódzki w Gorzowie Wlkp.,
ul. Jagiellończyka 8, tel. (0-95) 7115-210

Tłoczono z polecenia Wojewody Lubuskiego
w Zakładzie Obsługi Administracji przy Lubuskim Urzędzie Wojewódzkim w Gorzowie Wlkp.
