

3. Integralnymi częściami uchwały są:

- 1) rysunki w skali 1:1000 terenów wymienionych w § 1 ust. 1 i ust. 2 stanowiące załączniki Nr 1 i Nr 2;
- 2) rozstrzygnięcie dotyczące sposobu rozpatrzenia uwag do projektu planu i zmiany planu, stanowiące załącznik Nr 3;
- 3) rozstrzygnięcie o sposobie realizacji, zapisanych w planie i zmianie planu, inwestycji z zakresu infrastruktury technicznej, które należą do zadań własnych gminy oraz zasadach ich finansowania, stanowiące załącznik Nr 4.

§ 2. Uchwała niniejsza jest zgodna z:

- 1) uchwałą Nr VII/37/07 Rady Miejskiej w Nowogrodzie Bobrzańskim z dnia 29 marca 2007r. w sprawie przystąpienia do sporządzenia miejscowego planu zagospodarowania przestrzennego Gminy Nowogród Bobrzański, obręb Niwiska;
- 2) uchwałą Nr VII/38/07 Rady Miejskiej w Nowogrodzie Bobrzańskim z dnia 29 marca 2007r. w sprawie przystąpienia do sporządzenia zmiany miejscowego planu zagospodarowania przestrzennego w miejscowości Niwiska oraz uchwałą Nr IX/116/07 Rady Miejskiej w Nowogrodzie Bobrzańskim z dnia 13 grudnia 2007r. w sprawie zmiany uchwały w sprawie przystąpienia do sporządzenia zmiany miejscowego planu zagospodarowania przestrzennego w miejscowości Niwiska;
- 3) ustaleniami studium uwarunkowań i kierunków zagospodarowania przestrzennego Miasta i Gminy Nowogród Bobrzański uchwalonego uchwałą Nr XXVI/182/02 Rady Miejskiej w Nowogrodzie Bobrzańskim z dnia 21 marca 2002r. i ustaleniami zmiany Nr 2 studium uwarunkowań i kierunków zagospodarowania przestrzennego Miasta i Gminy Nowogród Bobrzański uchwalonej uchwałą Nr XXIII/143/08 Rady Miejskiej w Nowogrodzie Bobrzańskim z dnia 24 kwietnia 2008r.

§ 3. 1. Plan wprowadza ustalenia dotyczące:

- 1) przeznaczenia terenów oraz linii rozgraniczających tereny o różnym przeznaczeniu lub różnych zasadach zagospodarowania;
- 2) zasad ochrony i kształtowania ład przestrzennego;
- 3) zasad ochrony środowiska, przyrody i krajobrazu kulturowego;
- 4) zasad ochrony dziedzictwa kulturowego i zabytków oraz dóbr kultury współczesnej;
- 5) wymogów wynikających z potrzeb kształtowania przestrzeni publicznych;

- 6) zasad kształtowania zabudowy i zagospodarowania terenów;
- 7) szczegółowych zasad i warunków scalania i podziału nieruchomości;
- 8) szczegółowych warunków zagospodarowania terenów oraz ograniczeń w ich użytkowaniu, w tym zakaz zabudowy;
- 9) zasad modernizacji, rozbudowy i budowy systemów komunikacji i infrastruktury technicznej;
- 10) sposobu i terminu tymczasowego zagospodarowania, urządzenia i użytkowania terenów;
- 11) stawki procentowej służącej naliczeniu jednorazowej opłaty.

2. Nie wprowadza się ustaleń dotyczących granic i sposobów zagospodarowania terenów lub obiektów podlegających ochronie, ustalonych na podstawie odrębnych przepisów, w tym terenów górniczych, a także narażonych na niebezpieczeństwo powodzi oraz zagrożonych osuwaniem się mas ziemnych, ze względu na to, że nie występują na terenie objętym planem i zmianą planu.

§ 4. Ilekroć w ustaleniach niniejszej uchwały jest mowa o:

- 1) planie - należy przez to rozumieć miejscowy plan zagospodarowania przestrzennego, o którym mowa w § 1 ust. 1;
- 2) rysunku planu - należy przez to rozumieć graficzny zapis planu przedstawiony na mapie w skali 1:1000, stanowiący załącznik do niniejszej uchwały;
- 3) przepisach szczególnych - należy przez to rozumieć aktualne w momencie realizacji niniejszej uchwały przepisy ustaw wraz z aktami wykonawczymi, normy branżowe oraz ograniczenia w dysponowaniu terenem wynikające z prawomocnych decyzji administracyjnych;
- 4) terenie - należy przez to rozumieć teren wyznaczony na rysunku planu liniami rozgraniczającymi i oznaczony symbolem sposobu użytkowania;
- 5) tymczasowym sposobie zagospodarowania, urządzenia lub użytkowania terenu - należy przez to rozumieć dotychczasowe użytkowanie terenu do czasu zagospodarowania zgodnie z przeznaczeniem ustalonym planem;
- 6) uciążliwości - należy przez to rozumieć przekroczenie standardów jakości środowiska, w tym zjawiska lub stany utrudniające życie albo dolegliwe dla otaczającego terenu, a zwłaszcza hałas, wibracje, zanieczyszczenia powietrza i zanieczyszczenia odpadami, przekraczające obowiązujące wielkości normowe;
- 7) usługach - należy przez to rozumieć takie

usługi, które służą zaspokojeniu potrzeb ludności, tj.: handel, gastronomię, kulturę, opiekę zdrowotną i nie wytwarzają dóbr materialnych z wykluczeniem usług obsługi komunikacji;

- 8) ładzie przestrzennym - należy przez to rozumieć takie ukształtowanie przestrzeni, które tworzy harmonijną całość oraz uwzględnia w uporządkowanych relacjach wszelkie uwarunkowania i wymagania funkcjonalne, społeczno - gospodarcze, środowiskowe, kulturowe oraz kompozycyjno - estetyczne.

§ 5. 1. Następujące oznaczenia graficzne na rysunku planu i rysunku zmiany planu są obowiązującymi ustaleniami planu i zmiany planu:

- 1) linie rozgraniczające tereny o różnym przeznaczeniu lub różnych zasadach zagospodarowania;
- 2) nieprzekraczalne linie zabudowy, linie ograniczające obszar, na którym dopuszcza się realizację obiektów kubaturowych;
- 3) symbole określające przeznaczenie terenów.

2. Pozostałe, nie wymienione w ust. 1 elementy rysunku planu i rysunku zmiany planu, jak np. treść podkładu mapowego, orientacyjne linie podziałów wewnętrznych, mają charakter informacyjny i nie są ustaleniami planu i zmiany planu.

Rozdział 2

Przeznaczenie terenów oraz linie rozgraniczające tereny o różnym przeznaczeniu lub różnych zasadach zagospodarowania

§ 6. 1. Przedmiotem planu są regulacje określające warunki zagospodarowania terenów z ich przeznaczeniem na cele funkcji mieszkaniowej, mieszkaniowej z dopuszczeniem usług i komunikacji niezbędnej dla prawidłowego funkcjonowania terenów.

2. Przy zagospodarowaniu wyodrębnionych terenów określonych na rysunku planu i zmiany planu liniami rozgraniczającymi, obowiązuje zasada bezkolizyjnego sąsiedztwa poszczególnych funkcji, których uciążliwość nie może wykraczać poza granice działek na ten cel przeznaczonych.

3. Jako podstawową zasadę polityki parkingowej dla terenów o funkcjach związanych z działalnością usługową, przyjmuje się uwarunkowanie, że przy zagospodarowaniu każdej działki winien być rozwiązany problem miejsc postojowych dla samochodów i rowerów w ilości zabezpieczającej potrzeby funkcji wynikających z przeznaczenia terenów.

Rozdział 3

Zasady ochrony i kształtowania ładu przestrzennego

§ 7. W zakresie ochrony i kształtowania ładu

przestrzennego ustala się:

- 1) wprowadzenie nowej zabudowy w ściśle wyznaczonych ramach przypisanych dla każdego terenu;
- 2) zachowanie linii zabudowy i gabarytów budynków, wielkości powierzchni zabudowy, wysokości budynków i formy dachów;
- 3) projektowana zabudowa winna nawiązywać formą architektoniczną, gabarytami, użytymi materiałami do wykończenia zewnętrznego, do tradycyjnej zabudowy wsi;
- 4) przy lokalizacji budynków, przede wszystkim w zabudowie mieszkaniowej, należy zwrócić uwagę na tworzenie przestrzennie zharmonizowanych zespołów;
- 5) powiązanie projektowanych terenów komunikacyjnych, zieleni i infrastruktury technicznej z elementami istniejącymi;
- 6) ogrodzenia działek winny stanowić elementy plastyczne zharmonizowane z otoczeniem.

Rozdział 4

Zasady ochrony środowiska, przyrody i krajobrazu kulturowego

§ 8. Ze względu na ochronę środowiska:

- 1) ustala się:
 - a) ochronę Głównego Zbiornika Wód Podziemnych GZWP Nr 301 „Pradolina Zasiiek - Nowa Sól” zgodnie z przepisami odrębnymi,
 - b) zachowanie walorów krajobrazowych obszaru objętego planem i obszaru objętego zmianą planu poprzez właściwe zagospodarowanie terenów,
 - c) wyposażenie terenów w urządzenia infrastruktury technicznej związane z odprowadzaniem i oczyszczaniem ścieków,
 - d) stosowanie urządzeń zabezpieczających przed zanieczyszczeniem środowiska gruntowo - wodnego przez produkty ropopochodne i inne szkodliwe substancje,
 - e) budynki z pomieszczeniami przeznaczonymi na pobyt ludzi muszą być sytuowane poza zasięgiem uciążliwości przekraczających dopuszczalne normy określone w przepisach o ochronie środowiska lub w ich zasięgu, pod warunkiem zastosowania w nich rozwiązań odpowiednio ograniczających te uciążliwości; dotyczy to w szczególności uciążliwości wywoływanych ruchem na drogach publicznych;
- 2) zakazuje się:

- a) lokalizacji usług należących do przedsięwzięć mogących znacząco oddziaływać na środowisko.

Rozdział 5

Zasady ochrony dziedzictwa kulturowego i zabytków oraz dóbr kultury współczesnej

§ 9. Osoby prowadzące roboty budowlane i ziemne w razie odkrycia przedmiotu, który posiada cechy zabytku, zobowiązane są:

- 1) wstrzymać wszelkie roboty mogące uszkodzić lub zniszczyć odkryty przedmiot;
- 2) zabezpieczyć, przy użyciu dostępnych środków ten przedmiot i miejsce jego odkrycia;
- 3) niezwłocznie zawiadomić o tym właściwego Wojewódzkiego Konserwatora Zabytków, a jeśli nie jest to możliwe, Burmistrza Nowogrodu Bożrzańskiego.

Rozdział 6

Wymagania wynikające z potrzeb kształtowania przestrzeni publicznych

§ 10. W celu właściwego kształtowania przestrzeni publicznych, które stanowią tereny dróg publicznych, zaleca się:

- 1) obsadzanie ulic drzewami;
- 2) stosowanie nośników reklamowych w formie zorganizowanej i ujednoczonej co do wielkości i wyrazu plastycznego;
- 3) przystosowanie przestrzeni publicznych dla osób niepełnosprawnych.

Rozdział 7

Zasady kształtowania zabudowy i zagospodarowania poszczególnych terenów

§ 11. 1. Obręb Niwiska - obszar objęty planem - rysunek planu stanowiący załącznik Nr 1.

2. Wyznacza się teren oznaczony symbolem MN-1 - funkcja mieszkaniowa jednorodzinna w zabudowie wolnostojącej, dla którego:

- 1) ustala się:
 - a) adaptację istniejących budynków z możliwością remontów i przebudowy oraz rozbudowy przy zachowaniu istniejącego charakteru zabudowy,
 - b) nieprzekraczalne linie zabudowy od granic działki zgodnie z rysunkiem planu,
 - c) powierzchnia zabudowy do 30% obszaru działki,
 - d) zagospodarowanie terenów niezabudowanych na urządzone tereny zielone, place, miejsca rekreacji, przy zachowaniu 50% po-

wierzchni działki użytkowanej jako biologicznie czynnej,

- e) obsługę komunikacyjną z drogi dojazdowej oznaczonej symbolem KDW-2;

2) dopuszcza się:

- a) możliwość lokalizacji zabudowy uzupełniającej,
- b) realizację parterowych obiektów towarzyszących zabudowie mieszkaniowej, a w szczególności garaży, budynków gospodarczych, przy granicy działki z sąsiednią działką budowlaną, przy zachowaniu warunków zgodnych z przepisami szczególnymi; dachy spadziste o nachyleni 20° - 45°,
- c) lokalizację zbiorników wodnych, ogrodów zimowych, małych przydomowych basenów kąpielowych i innych obiektów małej architektury.

3. Wyznacza się teren oznaczony symbolem MN-2 - funkcja mieszkaniowa jednorodzinna w zabudowie wolnostojącej, dla którego:

1) ustala się:

- a) nieprzekraczalne linie zabudowy od granic działek, oprócz uwidocznionych na rysunku planu, zgodnie z przepisami szczególnymi,
- b) powierzchnia zabudowy do 30% obszaru działki,
- c) wysokość zabudowy 1 kondygnacja nadziemna oraz dach, nie więcej niż 4,5m mierzone od średniego poziomu terenu do dolnej krawędzi gzymsu lub okapu,
- d) usytuowanie zabudowy w układzie kalenicowym równoległe lub prostopadłe do dróg, przy zachowaniu wytyczonej linii zabudowy,
- e) zastosowanie dachów dwuspadowych lub wielospadowych o pochyleniu połaci dachowych 25° - 45° krytych pokryciem ceramicznym lub dachówkopodobnym, z możliwością wykorzystania poddaszy na cele użytkowe,
- f) usytuowanie na każdej działce jednego budynku mieszkalnego,
- g) zagospodarowanie terenów niezabudowanych na urządzone tereny zielone, place, miejsca rekreacji, przy zachowaniu 50% powierzchni działki użytkowanej jako biologicznie czynnej,
- h) obsługę komunikacyjną z dróg dojazdowych wewnętrznych oznaczonych symbolem KDW-1 i KDW-2,
- i) wprowadzenie zieleni ozdobnej towarzyszą-

- cej budynkom i izolacyjnej od drogi powiatowej o szer. min 4,0m,
- j) na terenach działek przyległych do kanału Urzuci Potok należy zabezpieczyć do niego dostęp w celach konserwacji - min. 4m, zagospodarowanie działek nie może wpływać negatywnie na funkcję kanału,
- k) parkowanie pojazdów w obrębie własnej nieruchomości;
- 2) dopuszcza się:
- a) możliwość wprowadzenia zmian w podziale na działki uwidocznione na rysunku planu i możliwość łączenia działek,
- b) lokalizację maksymalnie 2 budynków mieszkalnych na obszarze jednej działki o powierzchni minimalnej 1500m²,
- c) wysokość zabudowy do 2 kondygnacji nadziemnych oraz dach, nie więcej niż 8,0m mierzone od średniego poziomu terenu do dolnej krawędzi gzymsu lub okapu,
- d) realizację parterowych obiektów towarzyszących zabudowie mieszkaniowej, a w szczególności garaży, budynków gospodarczych, przy granicy działek z sąsiednią działką budowlaną, przy zachowaniu warunków zgodnych z przepisami szczególnymi; dachy spadziste o nachyleni 20° - 45°,
- e) lokalizację zbiorników wodnych, ogrodów zimowych, małych przydomowych basenów kąpielowych i innych obiektów małej architektury,
- f) wprowadzenie ogrodzeń do 1,80m w formie ażurowej lub żywopłotów;
- 3) zakazuje się:
- a) wyznaczenia działek o powierzchni mniejszej niż 750m².
4. Wyznacza się teren oznaczony symbolem KDZ - fragment drogi publicznej zbiorczej, dla którego:
- 1) ustala się:
- a) linie rozgraniczające jak w stanie istniejącym,
- b) parametry techniczne drogi bez zmian;
- 2) dopuszcza się:
- a) modernizację drogi,
- b) przebudowę infrastruktury technicznej,
- c) realizację ścieżki rowerowej dwukierunkowej z możliwością poruszania się pieszych.
5. Wyznacza się tereny oznaczone symbolem KDW-1 - drogi dojazdowe wewnętrzne zakończone placami manewrowymi, dla których:
- 1) ustala się:
- a) szerokość w liniach rozgraniczających 8m,
- b) szerokość jezdni minimum 5m,
- c) wydzielony jednostronny chodnik;
- 2) dopuszcza się:
- a) urządzenie nawierzchni jednoprzestrzennej z wydzielonym pasem do ruchu pieszego.
6. Wyznacza się teren oznaczony symbolem KDW-2 - droga dojazdowa wewnętrzna, dla którego:
- 1) ustala się:
- a) linie rozgraniczające jak w stanie istniejącym,
- b) szerokość jezdni zgodnie z przepisami szczególnymi.
7. Wyznacza się teren oznaczony symbolem KDW-3 - poszerzenie istniejącej drogi wewnętrznej oznaczonej symbolem KDW-2, dla którego:
- 1) ustala się:
- a) szerokość w liniach rozgraniczających 4m,
- b) szerokość jezdni zgodnie z przepisami szczególnymi.
- § 12. 1. Miejscowość Niwiska - obszar objęty zmianą planu - rysunek zmiany planu stanowiący załącznik Nr 2.
2. Wyznacza się tereny oznaczone symbolem MN - funkcja mieszkaniowa jednorodzinna w zabudowie wolnostojącej, dla których:
- 1) ustala się:
- a) nieprzekraczalne linie zabudowy od granic działek, oprócz uwidocznionych na rysunku planu, zgodnie z przepisami szczególnymi,
- b) powierzchnia zabudowy do 30% obszaru działki,
- c) wysokość zabudowy 1 do 2 kondygnacji nadziemnych oraz dach, nie więcej niż 8,0m mierzone od średniego poziomu terenu do dolnej krawędzi gzymsu lub okapu,
- d) usytuowanie zabudowy w układzie kalenicowym równoległe lub prostopadłe do dróg, przy zachowaniu wytyczonej linii zabudowy,
- e) zastosowanie dachów dwuspadowych lub wielospadowych o pochyleniu połaci dachowych 25° - 45° krytych pokryciem ceramicznym lub dachówkopodobnym, z możliwością wykorzystania poddaszy na cele użytkowe,

- f) usytuowanie na każdej działce jednego budynku mieszkalnego,
- g) zagospodarowanie terenów niezabudowanych na urządzone tereny zielone, place, miejsca rekreacji, przy zachowaniu 50% powierzchni działki użytkowanej jako biologicznie czynnej,
- h) obsługę komunikacyjną z dróg dojazdowych oznaczonych symbolem KDD i KDW,
- i) parkowanie pojazdów w obrębie własnej nieruchomości;
- 2) dopuszcza się:
- a) możliwość wprowadzenia zmian w podziale na działki uwidocznione na rysunku planu i możliwość łączenia działek,
- b) realizację parterowych obiektów towarzyszących zabudowie mieszkaniowej, a w szczególności garaży, budynków gospodarczych, przy granicy działek z sąsiednią działką budowlaną, przy zachowaniu warunków zgodnych z przepisami szczególnymi; dachy spadziste o nachyleni 20° - 45°,
- c) lokalizację zbiorników wodnych, ogrodów zimowych, małych przydomowych basenów kąpielowych i innych obiektów małej architektury,
- d) wprowadzenie ogrodzeń do 1,80m w formie ażurowej lub żywopłotów;
- 3) zakazuje się:
- a) wyznaczenia działek o powierzchni mniejszej niż 1000m².
3. Wyznacza się teren oznaczony symbolem MN, U - funkcja mieszkaniowa jednorodzinna w zabudowie wolnostojącej z dopuszczeniem funkcji usługowej nieuciążliwej dla funkcji podstawowej, dla którego:
- 1) ustala się:
- a) nieprzekraczalne linie zabudowy od granic działek, oprócz uwidocznionych na rysunku planu, zgodnie z przepisami szczególnymi,
- b) powierzchnia zabudowy do 40% obszaru działki,
- c) wysokość zabudowy 1 do 2 kondygnacji nadziemnych oraz dach, nie więcej niż 8,0m mierzone od średniego poziomu terenu do dolnej krawędzi gzymsu lub okapu,
- d) usytuowanie zabudowy w układzie kalenicowym równolegle lub prostopadle do dróg, przy zachowaniu wytyczonej linii zabudowy,
- e) zastosowanie dachów dwuspadowych lub wielospadowych o pochyleniu połaci dachowych 25° - 45° krytych pokryciem ceramicznym lub dachówkopodobnym, z możliwością wykorzystania poddaszy na cele użytkowe,
- f) usytuowanie na każdej działce jednego budynku mieszkalnego,
- g) zagospodarowanie terenów niezabudowanych na urządzone tereny zielone, place, miejsca rekreacji, przy zachowaniu 40% powierzchni działki użytkowanej jako biologicznie czynnej,
- h) obsługę komunikacyjną z dróg dojazdowych oznaczonych symbolem KDW i KDD,
- i) wprowadzenie zieleni ozdobnej towarzyszącej budynkom i izolacyjnej od drogi wojewódzkiej o szer. min 4,0m,
- j) parkowanie pojazdów w obrębie własnej nieruchomości;
- 2) dopuszcza się:
- a) realizację jednorodnej funkcji mieszkaniowej,
- b) możliwość wprowadzenia zmian w podziale na działki uwidocznione na rysunku planu i możliwość łączenia działek,
- c) realizację parterowych obiektów towarzyszących zabudowie mieszkaniowej, a w szczególności garaży, budynków gospodarczych, przy granicy działek z sąsiednią działką budowlaną, przy zachowaniu warunków zgodnych z przepisami szczególnymi; dachy spadziste o nachyleni 20° - 45°,
- d) lokalizację zbiorników wodnych, ogrodów zimowych, małych przydomowych basenów kąpielowych i innych obiektów małej architektury,
- e) realizację komunikacji wewnętrznej,
- f) wprowadzenie ogrodzeń do 1,80m w formie ażurowej lub żywopłotów;
- 3) zakazuje się:
- a) wyznaczenia działek o powierzchni mniejszej niż 1000m²,
- b) lokalizacji samodzielnej funkcji usług na działkach wydzielonych.
4. Wyznacza się teren oznaczony symbolem IZ - teren zieleni izolacyjnej:
- 1) ustala się obsadzenie terenu wzdłuż linii rozgraniczających zielenią zimozieloną wysoką i niską.
5. Wyznacza się teren oznaczony symbolem KDD - droga publiczna dojazdowa, dla którego:

- 1) ustala się:
 - a) szerokość w liniach rozgraniczających 10m,
 - b) szerokość jezdni 5 - 7m,
 - c) chodniki obustronne;
- 2) dopuszcza się:
 - a) realizację jednostronnego chodnika,
 - b) urządzenie nawierzchni jednoprzestrzennej z wydzielonymi pasami do ruchu pieszego,
 - c) wydzielenie ścieżki rowerowej,
 - d) nasadzenie drzew i krzewów.

6. Wyznacza się teren oznaczony symbolem KDW - droga wewnętrzna dojazdowa, dla którego:

- 1) ustala się:
 - a) szerokość w liniach rozgraniczających 10m,
 - b) szerokość jezdni 5 - 7m,
 - c) chodniki obustronne;
- 2) dopuszcza się:
 - a) realizację jednostronnego chodnika,
 - b) urządzenie nawierzchni jednoprzestrzennej z wydzielonymi pasami do ruchu pieszego,
 - c) wydzielenie ścieżki rowerowej,
 - d) nasadzenie drzew i krzewów.

7. Wyznacza się teren oznaczony symbolem E - teren projektowanej słupowej stacji transformatorowej:

- 1) ustala się lokalizację stacji transformatorowej słupowej.

Rozdział 8

Szczegółowe zasady i warunki scalania i podziału nieruchomości

§ 13. 1. Ustala się wykonanie scalania gruntów i podziałów działek zgodnie z ustaleniami i rysunkiem planu i rysunkiem zmiany planu.

2. Ustala się następujące zasady podziału działek:

- 1) minimalna powierzchnia działki nowoprojektowanej w zabudowie mieszkaniowej jednorodzinnej - 750m²;
- 2) minimalna szerokość frontu działki w zabudowie mieszkaniowej jednorodzinnej - 18m;
- 3) powierzchnię działki pod stację transformatorową słupową - 9m², o wymiarach 3m x 3m;
- 4) dopuszcza się podział nieruchomości pod warunkiem zachowania terenu niezbędnego dla funkcjonowania samodzielnej działki lub po-

prawienia zagospodarowania istniejącej działki;
5) dopuszcza się łączenie maksymalnie 3 działek w granicach danej jednostki planu.

Rozdział 9

Szczegółne warunki zagospodarowania terenów oraz ograniczenia w ich użytkowaniu, w tym zakaz zabudowy

§ 14. Należy przestrzegać zasad zagospodarowania na obszarze objętym planem i zmianą planu zgodnie z przepisami szczególnymi.

Rozdział 10

Zasady modernizacji, rozbudowy i budowy infrastruktury technicznej

§ 15. 1. Ustala się następujące ogólne zasady uzbrojenia terenów:

- 1) sieci uzbrojenia technicznego terenu należy prowadzić w obrębie linii rozgraniczających ulic i ciągów komunikacji pieszej;
- 2) wszelkie inwestycje i zmiany w zakresie zaopatrzenia w wodę, gaz, energię elektryczną i odprowadzenia ścieków wymagają uzyskania warunków technicznych od właściwych dysponentów sieci;
- 3) przy projektowaniu nowych inwestycji należy unikać kolizji z istniejącymi elementami infrastruktury technicznej; w przypadku kolizji projektowanego zagospodarowania należy istniejącą sieć przenieść zgodnie z warunkami określonymi w przepisach szczególnych po uzgodnieniu z właściwym operatorem sieci;
- 4) dopuszcza się lokalizację sieci i urządzeń infrastruktury technicznej na innych niż wymienione w pkt 1 terenach, o ile nie zostaną zakłócone podstawowe funkcje tych terenów oraz wydzielenie działki niezbędnej do obsługi tych urządzeń.

2. W zakresie zaopatrzenia w wodę:

- 1) ustala się:
 - a) zaopatrzenie w wodę dla celów komunalnych poprzez przebudowę istniejącej i budowę sieci wodociągowej, zapewniającej ciągłość dostawy wody dla odbiorców,
 - b) dostawę wody z wiejskiej sieci wodociągowej,
 - c) należy zapewnić zaopatrzenie w wodę do celów przeciwpożarowych.

3. W zakresie odprowadzenia ścieków bytowych:

- 1) docelowo ustala się obowiązek odprowadzania ścieków bytowych poprzez grawitacyjno - tłoczny system kanalizacji sanitarnej bezpo-

- średnio do istniejącej oczyszczalni ścieków w miejscowości Kamionka;
- 2) dopuszcza się odprowadzanie ścieków bytowych w okresie przejściowym do indywidualnych szczelnych zbiorników bezodpływowych na działkach lub przydomowych oczyszczalni ścieków.
4. W zakresie odprowadzenia ścieków opadowych:
- 1) ustala się:
- a) odprowadzenia wód opadowych i roztopowych na własny teren nieutwardzony;
- 2) dopuszcza się:
- a) gromadzenie wody deszczowej na działkach w zbiornikach retencyjnych.
5. W zakresie zaopatrzenia w gaz:
- 1) ustala się:
- a) docelowo dostawę gazu należy prowadzić z planowanej wiejskiej sieci gazowej średniego ciśnienia.
6. W zakresie zaopatrzenia w ciepło:
- 1) ustala się wykorzystanie paliw proekologicznych w tym gazu, oleju opałowego, energii elektrycznej i energii odnawialnej do celów grzewczych;
- 2) dopuszcza się stosowanie drewna do celów grzewczych i paliw stałych.
7. W zakresie gromadzenia i usuwania odpadów:
- 1) ustala się:
- a) gromadzenie odpadów stałych w pojemnikach usytuowanych na posesjach, a następnie wywóz do bazy przeładunkowej i składowisko odpadów,
- b) lokalizację pergoli i placów na pojemniki do odpadów stałych w granicach działek z dopuszczeniem lokalizacji w ogrodzeniach działek,
- c) unieszkodliwianie odpadów - zgodnie z umową z przedsiębiorcą posiadającym zezwolenie burmistrza na ich wywóz na składowisko odpadów;
- 2) dopuszcza się:
- a) lokalizowanie według potrzeb wolnostojących pojemników do selektywnej zbiórki odpadów, z zapewnieniem ich segregacji,
- b) miejsca gromadzenia odpadów w pomieszczeniach wbudowanych, wentylowanych.
8. W zakresie telekomunikacji i zaopatrzenia

w energię elektryczną:

- 1) ustala się:
- a) zasilanie odbiorców z kablowej sieci rozdzielczej 0,4kV wyprowadzonej z istniejącej wieżowej stacji S-2691 - załącznik Nr 1 (tereny oznaczone symbolem MN) oraz z planowanej stacji transformatorowej słupowej 20/0,4kV o docelowej mocy 400kVA - załącznik Nr 2 (tereny oznaczone symbolem MN i MN, U),
- b) zasilanie stacji transformatorowej z terenu nowej napowietrznej linii 20kV,
- c) likwidację istniejącej energetycznej linii napowietrznej 0,4kV kolidującej z projektowaną zabudową mieszkaniową,
- d) budowę nowej kablowej sieci rozdzielczej 0,4kV i realizację planowanej rozbudowy musi nastąpić przed likwidacją napowietrznej linii 0,4kV,
- e) realizacja przyłączenia do sieci uzależniona będzie od zniwelowania terenu do rzędnych docelowych na trasie przebiegu sieci elektroenergetycznych i koordynacji pozostałego uzbrojenia podziemnego wraz z ciągami komunikacyjnymi,
- f) oświetlenie drogowe latarniami z lampami sodowymi; latarnie zasilić kablową linią 0,4kV w uzgodnieniu z operatorem sieci,
- g) zasilanie odbiorców telefonicznych kablową siecią telekomunikacyjną w uzgodnieniu z operatorem sieci.

Rozdział 11

Sposób i termin tymczasowego zagospodarowania, urządzania i użytkowania terenów

§ 16. Obszar objęty planem i zmianą planu do czasu jego zagospodarowania zgodnie z ustaleniami niniejszej uchwały może być wykorzystywany w sposób dotychczasowy.

Rozdział 12

Stawka procentowa służąca naliczeniu jednorazowej opłaty

§ 17. Stosownie do art. 15 ust. 2 pkt 12 oraz art. 36 ust. 4 ustawy o planowaniu i zagospodarowaniu przestrzennym ustala się 20% stawkę służącą naliczeniu opłaty od wzrostu wartości nieruchomości dla wszystkich terenów objętych planem i zmianą planu.

§ 18. Tracą moc ustalenia miejscowego planu zagospodarowania przestrzennego w miejscowości Niwiska uchwalonego uchwałą Nr XVI/104/2000 Rady Miasta i Gminy w Nowogrodzie Bobrzańskim z dnia 14 września 2000r. (Dziennik Urzędowy Wo-

jewództwa Lubuskiego Nr 7, poz. 65) w zakresie objętym niniejszą uchwałą.

Rozdział 13

Przepisy końcowe

§ 19. Wykonanie uchwały powierza się Burmistrzowi Nowogrodu Bobrzańskiego.

§ 20. Uchwała wchodzi w życie po upływie 30 dni od daty jej ogłoszenia w Dzienniku Urzędowym Województwa Lubuskiego i podlega publikacji na stronie internetowej gminy.

Przewodniczący Rady
Miroslaw Walencik

Załącznik Nr 1
do uchwały Nr XXIII/144/08
Rady Miejskiej w Nowogrodzie Bobrzańskim
z dnia 24 kwietnia 2008r.

**MIEJSCOWY PLAN ZAGOSPODAROWANIA
PRZESTRZENNEGO GMINY NOWOGRÓD BOBRZAŃSKI
OBRĘB NIWISKA**

MAPA SYT. - WYS.
do celów projektowych
skala 1:1000

woj. lubuskie
Powiat zielonogórski
Jed. ewid. gmina Nowogród Bobrzański
obręb Niwiska - działka nr 286/2, 207/1.

SKALA 1 : 1000

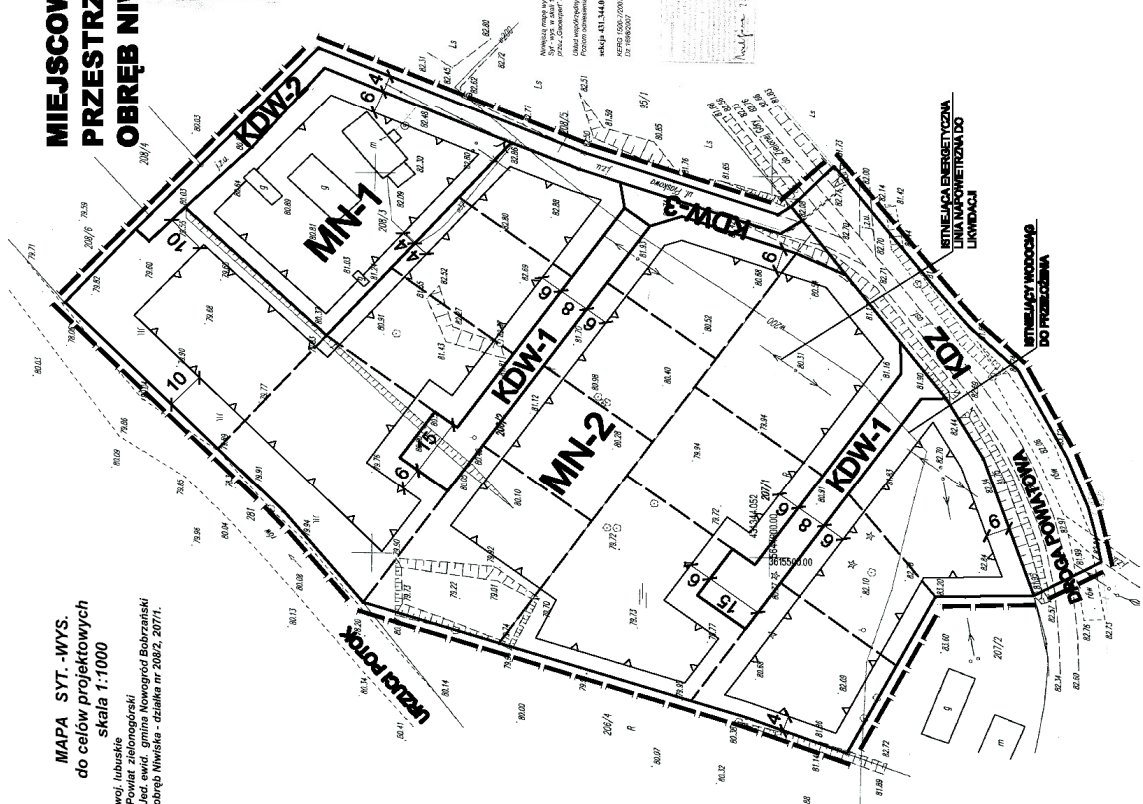
ZALĄCZNIK NR 1
DO UCHWAŁY NR XXIII/144/08
RADY MIEJSKIEJ W NOWOGRODZIE BOBRZAŃSKIM
z dnia 24 kwietnia 2008r.

Oznaczenia ogólne:

- granica obszaru objętego planem
- linie rozgraniczające tereny o różnym sposobie użytkowania
- linie istniejącego podziału terenu na działki
- linie wewnętrzne podziału - orientacyjne
- nieprzekraczalne linie zabudowy

Użytkowanie terenu:

- MN tereny zabudowy mieszkaniowej jednorodzinnej w zabudowie wolnostojącej
- KDZ teren drogi publicznej zbiorczej
- KDW tereny dróg wewnętrznych dojazdowych
- KOW3 teren dróg wewnętrznej - poszerzenie drogi KDW-2

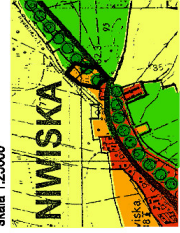


Wzrost: data 21.03.2007 r.
GEODETA
Archiwizacja i inżynieria
www.geodeta.pl
REGESPST J.Z.
PROJEKTOWANIE I INŻYNIERIA
PROJEKTOWANIE I INŻYNIERIA
ul. Łódzka 111, 65-100 ZIELONA GÓRA
tel. 71 321 21 19, fax 71 321 21 99

WYRYS ZE STUDIUM
UWARUNKOWAN I KIERUNKÓW
ZAGOSPODAROWANIA
PRZESTRZENNEGO MIASTA I GMINY
NOWOGRÓD BOBRZAŃSKI
skala 1:25000

BUDOWLANIA PRZESTRZENNEGO
I URZĄD & ARCHITECTURA Z O.O.
ul. Łódzka 111, 65-100 ZIELONA GÓRA
TEL. 71 321 21 19, 71 321 21 99

OPRACOWANIE:
- inżynier architekt - Polityczak Zdzisław
- inżynier architekt - Łopuszka
- inżynier architekt - Jędrzej Polityczak
- inżynier architekt - Jędrzej Polityczak



granica terenu objętego zmianą planu

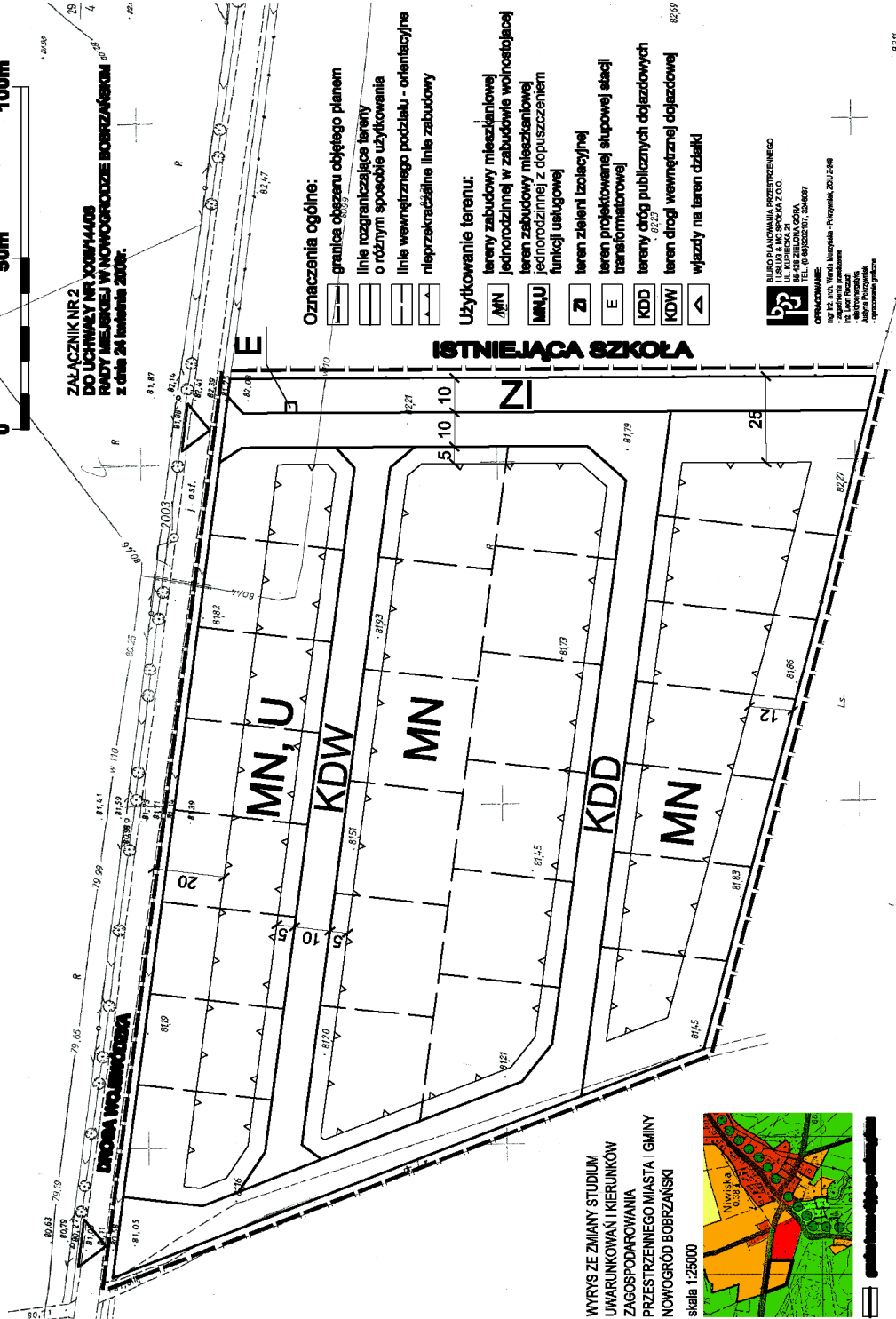
Załącznik Nr 2
do uchwały Nr XXIII/144/08
Rady Miejskiej w Nowogrodzie Bobrzańskim
z dnia 24 kwietnia 2008r.

ZMIANA MIEJSCOWEGO PLANU ZAGOSPODAROWANIA PRZESTRZENNEGO W MIEJSCOWOŚCI NIWISKA

SKALA 1:1000



ZALĄCZNIK NR 2
DO UCHWAŁY NR XXIII/144/08
RADY MIEJSKIEJ W NOWOGRODZIE BOBRZAŃSKIM
z dnia 24 kwietnia 2008r.



- Oznaczenia ogólne:**
- granica obszaru objętego planem
 - linie rozgraniczające tereny o różnym sposobie użytkowania
 - linie wewnętrzznego podziału - orientacyjne
 - nieprzecznające linie zabudowy
- Użytkowanie terenu:**
- tereny zabudowy mieszkaniowej jednorodzinnej w zabudowie wolnostojącej
 - tereny zabudowy mieszkaniowej jednorodzinnej z dopuszczeniem funkcji usługowej
 - teren zielony
 - teren projektowanej słupowej stacji transformatorowej
 - tereny dróg publicznych dojazdowych
 - tereny dróg wewnętrznej dojazdowej
 - wjazdy na teren działki

BIURO PLANOWANIA PRZESTRZENNEGO
S. KURCZAK & C. O.
ul. KURCZAKA 31
15-005 NOWOGROD BOBRZAŃSKI
TEL. 64 822 02 17, 24 04 87

OPRACOWANIE:
mgr inż. Włodek Marzec - Poznań, 2012.04.08
mgr inż. Andrzej Marzec - Poznań, 2012.04.08
mgr inż. Lesław Marzec - Poznań, 2012.04.08
mgr inż. Lesław Marzec - Poznań, 2012.04.08
mgr inż. Lesław Marzec - Poznań, 2012.04.08

WYRYS ZE ZMIANY STUDIUM
UWARUNKOWAŃ I KIERUNKÓW
ZAGOSPODAROWANIA
PRZESTRZENNEGO MIASTA I GMINY
NOWOGRÓD BOBRZAŃSKI
skala 1:25000



83/71

**Załącznik Nr 3
do uchwały Nr XXIII/144/08
Rady Miejskiej w Nowogrodzie Bobrzańskim
z dnia 24 kwietnia 2008r.**

**Rozstrzygnięcie
o sposobie rozpatrzenia uwag do projektu
miejscowego planu zagospodarowania prze-
strzennego gminy Nowogród Bobrzański, obręb
Niwiska i zmiany miejscowego planu zagospoda-
rowania przestrzennego w miejscowości Niwiska**

Na podstawie art. 20 ust. 1 ustawy z 27 marca 2003r. o planowaniu i zagospodarowaniu przestrzennym (Dz. U. Nr 80, poz. 717 z późn. zm.) oraz w nawiązaniu do informacji Burmistrza Nowogrodu Bobrzańskiego stwierdza się, że do wymienionego wyżej projektu planu i zmiany planu osoby fizyczne i prawne oraz jednostki organizacyjne nieposiadające osobowości prawnej nie wniosły żadnych uwag, o których mowa w art. 17 pkt 11 cytowanej na wstępie ustawy.

**Załącznik Nr 4
do uchwały Nr XXIII/144/08
Rady Miejskiej w Nowogrodzie Bobrzańskim
z dnia 24 kwietnia 2008r.**

**Rozstrzygnięcie
o sposobie realizacji, zapisanym w planie
i zmianie planu inwestycji z zakresu infrastruktury
technicznej, które należą do zadań własnych gmi-
ny oraz o zasadach ich finansowania zgodnie
z przepisami o finansach publicznych**

Na podstawie art. 20 ust. 1 ustawy z 27 marca 2003r. o planowaniu i zagospodarowaniu przestrzennym (Dz. U. Nr 80, poz. 717 z późn. zm.), art. 7 ust. 1 pkt 1,

pkt 2, pkt 3 ustawy z 8 marca 1990r. o samorządzie gminnym (t. j. Dz. U. z 2001r. Nr 142, poz. 1591 z późn. zm.) oraz art. 167 ust. 2 pkt 1 ustawy z dnia 30 czerwca 2005r. o finansach publicznych (Dz. U. Nr 249, poz. 2104 z późn. zm.) Rada Miejska w Nowogrodzie Bobrzańskim rozstrzyga, co następuje:

1. Inwestycje z zakresu infrastruktury technicznej stanowiące zadania własne gminy to:
 - budowa drogi publicznej,
 - budowa sieci wodociągowej,
 - budowa kanalizacji sanitarnej,
 - budowa kanalizacji deszczowej.
2. Sposób realizacji zapisanych w planie i zmianie planu inwestycji z zakresu infrastruktury technicznej, które należą do zadań własnych gminy odbywać się będzie wg obowiązujących przepisów szczególnych, z terminem realizacji uzależnionym od pozyskania środków finansowych.
3. Określa się zasady finansowania inwestycji wymienionych w pkt 1 należących do zadań własnych gminy zgodnie z przepisami o finansach publicznych i zamówieniach publicznych, z możliwością wykorzystania środków:
 - a) z budżetu gminy, zgodnie z uchwałą budżetową,
 - b) ze środków pomocowych,
 - c) z kredytów i pożyczek,
 - d) z obligacji komunalnych,
 - e) z udziału inwestorów zewnętrznych, w oparciu o odrębne porozumienia.

=====

1018

**UCHWAŁA NR XXIII/328/08
RADY MIASTA ZIELONA GÓRA**

z dnia 29 kwietnia 2008r.

w sprawie określenia trybu postępowania o udzielenie dotacji przez Miasto Zielona Góra dla podmiotów niezaliczanych do sektora finansów publicznych i niedziałających w celu osiągnięcia zysku na inne zadania niż określone w ustawie o działalności pożytku publicznego i o wolontariacie, sposobie rozliczania dotacji oraz kontroli wykonywania zleconego zadania

Na podstawie art. 7 ust. 1 pkt 19 i art. 18 ust. 2 pkt 15 ustawy z dnia 8 marca 1990r. o samorządzie gminnym (Dz. U. z 2001r. Nr 142, poz. 1591 z późn. zm.¹)

oraz art. 12 pkt 11 i art. 92 ust. 1 pkt 1 ustawy z dnia 5 czerwca 1998r. o samorządzie powiatowym (Dz. U. z 2001r. Nr 142, poz. 1592, z późn. zm.²),

w związku z art. 176 ust. 1 i 3 ustawy z dnia 30 czerwca 2005r. o finansach publicznych (Dz. U. Nr 249, poz. 2104 z późn. zm.³⁾) uchwała się, co następuje:

Rozdział 1

Przepisy ogólne

§ 1. 1. Uchwała określa:

- 1) tryb postępowania o udzielenie dotacji;
- 2) sposób kontroli wykonywania zleconego zadania i sposób rozliczania dotacji - przy realizacji zadań publicznych nieobjętych ustawą z dnia 24 kwietnia 2003r. o działalności pożytku publicznego i o wolontariacie (Dz. U. Nr 96, poz. 873 z późn. zm.⁴⁾), zleczanych przez miasto organizacjom pozarządowym.

2. Ilekroć w uchwale mowa jest o „organizacji pozarządowej” należy przez to rozumieć podmiot, o którym mowa w art. 176 ust. 1 ustawy o finansach publicznych.

Rozdział 2

Tryb postępowania o udzielenie dotacji

§ 2. Zlecenie realizacji zadań publicznych przez miasto odbywa się w drodze otwartego konkursu ofert.

§ 3. 1. Prezydent Miasta Zielona Góra występując z inicjatywą zlecenia realizacji zadań publicznych finansowanych lub dofinansowywanych z budżetu miasta w formie dotacji umieszcza listę tych zadań na tablicy ogłoszeń Urzędu Miasta Zielona Góra, w dzienniku lokalnym, w Biuletynie Informacji Publicznej oraz na miejskiej stronie internetowej określając:

- 1) rodzaj zadania;
- 2) wysokość środków publicznych przeznaczonych na realizację zadania;
- 3) termin i warunki realizacji zadania;
- 4) zasady przyznawania dotacji;
- 5) warunki jakie powinien spełniać podmiot występujący z ofertą realizacji zadania;
- 6) termin składania ofert na realizację zadania;
- 7) termin, tryb i kryteria stosowane przy wyborze ofert.

2. Prezydent Miasta Zielona Góra ogłasza otwarty konkurs ofert z co najmniej 14 - dniowym wyprzedzeniem.

§ 4. Dotacje nie będą udzielane w szczególności na:

- 1) prowadzenie działalności gospodarczej;
- 2) zakupy inwestycyjne, remonty i adaptacje, których realizacja nie jest integralną częścią zgło-

szzonego projektu;

- 3) działania, których celem jest prowadzenie badań, analiz i studiów, po których nie następuje faza wdrożenia;
- 4) tworzenie funduszy kapitałowych;
- 5) działania, których celem jest przyznawanie dotacji lub stypendiów dla osób prawnych lub fizycznych;
- 6) dotowanie przedsięwzięć, które są dofinansowywane z budżetu miasta lub jego funduszy celowych na podstawie przepisów szczególnych;
- 7) pokrycie deficytu zrealizowanych wcześniej przedsięwzięć oraz refundację kosztów;
- 8) budowę, zakup budynków lub lokali oraz zakup gruntów.

§ 5. 1. Oferta organizacji pozarządowej na realizację zadania publicznego powinna zawierać w szczególności:

- 1) określenie podmiotu występującego z ofertą;
- 2) szczegółowy zakres rzeczowy proponowanego do realizacji zadania, zawierający opis planowanego działania;
- 3) informację o terminie i miejscu realizacji zadania;
- 4) koszt całkowity oraz wysokość oczekiwanej kwoty dotacji;
- 5) kalkulację przewidywanych kosztów realizacji zadania;
- 6) informację o wysokości środków finansowych własnych oraz pozyskanych z innych źródeł na realizację danego zadania wraz ze wskazaniem tych źródeł;

¹ Zmiany tekstu jednolitego wymienionej ustawy zostały ogłoszone w Dz. U. z 2002r. Nr 23, poz. 220, Nr 62, poz. 558, Nr 113, poz. 984, Nr 153, poz. 1271 i Nr 214, poz. 1806, z 2003r. Nr 80, poz. 717 i Nr 162, poz. 1568, z 2004r. Nr 102, poz. 1055 i Nr 116, poz. 1203, z 2005r. Nr 172, poz. 1441 i Nr 175, poz. 1457, z 2006r. Nr 17, poz. 128 i Nr 181, poz.1337 oraz z 2007r. Nr 48, poz. 327, Nr 138, poz. 974 i Nr 173, poz. 1218.

² Zmiany tekstu jednolitego wymienionej ustawy zostały ogłoszone w Dz. U. z 2002r. Nr 23, poz. 220, Nr 62, poz. 558, Nr 113, poz. 984, Nr 153, poz. 1271, Nr 200, poz. 1688 i Nr 214, poz. 1806, z 2003r. Nr 162, poz.1568, z 2004r. Nr 102, poz. 1055 oraz z 2007r. Nr 173, poz. 1218.

³ Zmiany tekstu wymienionej ustawy zostały ogłoszone w Dz. U. z 2005r. Nr 169, poz. 1420, z 2006r. Nr 45, poz. 319, Nr 104, poz. 708, Nr 170, poz.1217 i 1218, Nr 187, poz. 1381 i Nr 249, poz. 1832 oraz z 2007r. Nr 82, poz. 560, Nr 88, poz. 587, Nr 115, poz. 791 i Nr 140, poz. 984.

⁴ Zmiany tekstu jednolitego wymienionej ustawy zostały ogłoszone w Dz. U. z 2004r. Nr 64, poz. 593, Nr 116, poz.1203 i Nr 210, poz. 2135, z 2005r. Nr 155, poz. 1298, Nr 169, poz. 1420, Nr 175, poz. 1462 i Nr 249, poz. 2104 oraz z 2006r. Nr 94, poz. 651.

- 7) informację o posiadanych zasobach rzeczowych i kadrowych zapewniających realizację zadania;
- 8) informację o zrealizowanych przez oferenta zadaniach publicznych;
- 9) inne informacje wymagane, zgodnie z ogłoszeniem konkursowym.

2. Rozpatrzenie oferty można uzależnić od złożenia przez oferentów w określonym terminie dodatkowych informacji lub dokumentów.

3. Otwarty konkurs ofert będzie rozstrzygnięty również w przypadku, gdy została zgłoszona jedna oferta.

§ 6. 1. Zlecenie zadań publicznych do realizacji organizacjom pozarządowym oraz udzielanie dotacji odbywa się w oparciu o następujące kryteria:

- 1) merytoryczna wartość przedsięwzięcia;
- 2) wymierne korzyści dla społeczności lokalnej;
- 3) zasięg oddziaływania przedsięwzięcia;
- 4) kalkulacja finansowa kosztów realizacji zadania (w tym wysokość wkładu finansowego własnego i innego);
- 5) możliwość realizacji zadania;
- 6) dotychczasowa współpraca z miastem - wykonywanie zadań zleconych w okresie poprzednim, w szczególności z uwzględnieniem jakości i terminowości rozliczenia otrzymanych dotacji.

2. Przy wyborze ofert należy brać pod uwagę stopień gwarancji:

- 1) realizacji zadań zgodnie z przyjętymi standardami;
- 2) wykorzystanie zadania w sposób efektywny, oszczędny i terminowy.

§ 7. Wyboru ofert dokonuje się w terminie nie dłuższym niż 30 dni od daty wyznaczonej na jej złożenie.

§ 8. 1. Ogłoszenie o rozstrzygnięciu otwartego konkursu ofert zamieszcza się na tablicy ogłoszeń Urzędu Miasta Zielona Góra oraz na miejskiej stronie internetowej określając:

- 1) nazwę podmiotu dotowanego;
- 2) zadanie zlecone do wykonania;
- 3) wysokość przyznanej dotacji;
- 4) wysokość całkowitego kosztu realizacji zadania.

2. Ogłoszenie o rozstrzygnięciu, o którym mowa w ust. 1 umieszcza się niezwłocznie po wyborze ofert.

§ 9. 1. Zlecenie zadania i udzielenie dotacji na-

stępuje na podstawie umowy zawartej pomiędzy miastem a organizacją pozarządową, której oferta została przyjęta do realizacji.

2. Umowa, o której mowa w ust. 1, zawiera w szczególności:

- 1) określenie stron umowy wraz z podaniem Nr NIP, REGON, nazwy i numeru właściwego rejestru oraz Nr rachunku bankowego;
- 2) szczegółowy opis zadania, w tym cel na jaki została przyznana dotacja, termin i miejsce jego wykonania;
- 3) wysokość przyznanej dotacji na realizację zadania;
- 4) sposób i terminy przekazania dotacji;
- 5) termin wykorzystania dotacji, jednak nie dłuższy niż do 31 grudnia danego roku budżetowego;
- 6) termin i sposób rozliczenia udzielonej dotacji;
- 7) termin zwrotu niewykorzystanej części dotacji, jednak nie dłuższy niż 15 dni od określonego w umowie dnia wykonania zadania;
- 8) tryb kontroli wykonywania zadania;
- 9) sankcje z tytułu niewłaściwego wykorzystania dotacji lub wykorzystania jej na cele inne, niż określone w umowie.

3. Umowa, o której mowa w ust. 1, wymaga formy pisemnej, pod rygorem nieważności.

4. Umowę zawiera się na czas realizacji zadania lub na czas określony.

5. Zadanie publiczne nie może być podzlecane w całości podmiotom niebędącym stroną umowy.

Rozdział 3

Sposób rozliczania dotacji

§ 10. 1. Podmiot przyjmujący zlecenie realizacji zadania jest obowiązany do złożenia:

- 1) sprawozdania merytorycznego wraz z oceną efektów oddziaływania zadania i opisem możliwości jego kontynuacji;
- 2) sprawozdania finansowego.

2. Okresem sprawozdawczym jest rok budżetowy.

3. W przypadku zawarcia umowy na okres krótszy niż rok, okresem sprawozdawczym jest okres, na który umowa została zawarta.

4. Sprawozdanie z realizacji zadania sporządza się i przedkłada w terminie 30 dni po upływie okresu, na który umowa została zawarta.

5. W przypadku umów zawartych na czas dłuższy niż rok kalendarzowy, sprawozdanie częściowe powinno zostać sporządzone i złożone w terminie 30 dni po upływie roku budżetowego.

6. Sprawozdanie merytoryczne powinno zawierać szczegółową informację o realizowanych działaniach zgodnie z ich opisem zawartym w ofercie, która była podstawą do zawarcia umowy, z uwzględnieniem:

- 1) wszystkich zaplanowanych działań;
- 2) zakresu rzeczowego i finansowego w jakim zostały zrealizowane;
- 3) ewaluacji zrealizowanego zadania w środowisku i poza nim;
- 4) wyjaśnień ewentualnych odstępstw od ich realizacji.

7. Do sprawozdania finansowego dołączyć należy spis wszystkich faktur (rachunków), które opłacone zostały w całości lub w części ze środków pochodzących z dotacji. Spis powinien zawierać w szczególności: Nr faktury, datę sprzedaży, datę wystawienia, wysokość wydatkowanej kwoty, wskazanie w jakiej części została ona pokryta z dotacji oraz rodzaj towaru lub zakupionej usługi.

8. Sprawozdanie sporządzone błędnie, niekompletne lub nieczytelne zostanie zwrócone celem uzupełnienia lub korekty.

9. Rozliczenie finansowe winno odpowiadać ujętym w ofercie kosztom osobowym i rzeczowym.

§ 11. 1. Wykorzystanie dotacji niezgodnie z przeznaczeniem wyklucza prawo otrzymania dotacji przez kolejne 3 lata, licząc od dnia stwierdzenia nieprawidłowego wykorzystania dotacji.

2. W przypadku zaistnienia okoliczności, które są niezależne od organizacji pozarządowej, a które uniemożliwiają złożenie sprawozdania w terminie określonym w umowie, organizacja pozarządowa może złożyć wniosek o przedłużenie terminu, nie później jednak niż w ciągu 30 dni od umownego terminu rozliczenia.

3. W przypadku złożenia sprawozdania po terminie określonym w umowie, z przyczyn, za które winę ponoszą przedstawiciele organizacji pozarządowej, prezydent miasta może nałożyć na organizację pozarządową karę umowną w wysokości 10% kwoty przyznanej dotacji.

4. Za przyczyny niezależne od woli przedstawiciela organizacji pozarządowej uznaje się w szczególności:

- 1) chorobę lub zgon osób odpowiedzialnych za sporządzenie lub zaakceptowanie sprawozdania w imieniu organizacji pozarządowej;
- 2) nieplanowane zmiany w składzie władz organizacji pozarządowej mające wpływ na terminowe złożenie rozliczenia.

5. W przypadku wykorzystania dotacji niezgodnie z przeznaczeniem, pobranej nienależnie lub w nad-

miernej wysokości, organizacja pozarządowa zobowiązana jest do zwrotu dotacji wraz z odsetkami w wysokości określonej, jak dla zaległości podatkowych, w terminie do dnia 28 lutego roku następnego po roku, w którym udzielono dotacji.

§ 12. 1. Niewykorzystanie części dotacji podlega zwrotowi do budżetu miasta niezwłocznie po zakończeniu realizacji zadania, jednak nie później niż 15 dni od określonego w umowie dnia wykonania zadania.

2. W przypadku nieterminowego lub niezgodnego z umową wykonania zleconego zadania publicznego miasto może odpowiednio do sytuacji:

- 1) wstrzymać przekazanie środków do czasu usunięcia wad;
- 2) rozwiązać umowę ze skutkiem natychmiastowym w przypadku:
 - a) zmniejszenia zakresu rzeczowego realizowanego zadania,
 - b) wykorzystania w znacznej części udzielonej dotacji na inne cele niż określone w umowie lub niedotrzymania terminów realizacji zadania.

§ 13. 1. W celu zapewnienia jawności postępowania prezydent miasta w terminie do dnia 31 marca każdego roku podaje do publicznej wiadomości informację o podmiotach realizujących zadania oraz kwotach udzielonych, wykorzystanych, rozliczonych oraz nierozliczonych przez nich dotacji w poprzednim roku budżetowym.

2. Informacja zostanie umieszczona na tablicy ogłoszeń Urzędu Miasta Zielona Góra oraz na miejskiej stronie internetowej.

Rozdział 4

Sposób kontroli wykonania zadania

§ 14. W trakcie realizacji umowy oraz po jej zakończeniu, osoby upoważnione przez prezydenta miasta mogą przeprowadzać kontrolę realizacji zadania publicznego oraz sposobu wykorzystania dotacji.

§ 15. Kontrola, o której mowa w § 14 może polegać na:

- 1) sprawdzaniu rzeczywistego przebiegu realizacji zadania oraz realizacji celów zakładanych w zakresie dotowanego zadania (kontrola merytoryczna);
- 2) sprawdzaniu dokumentów związanych z realizacją dotowanego zadania, w szczególności znajdujących się w siedzibie podmiotu oryginałów dokumentów finansowych (kontrola formalno - rachunkowa).

§ 16. W przypadku stwierdzenia nieprawidłowości w sposobie wykorzystania dotacji, polegają

cych w szczególności na:

- 1) niewłaściwym (niezgodnym z celem określonym w ofercie i zawartej umowie) realizowaniu dotowanego zadania;
- 2) rozbieżnościach między oryginałami dokumentów, a przedstawionym sprawozdaniem finansowym;
- 3) poświadczeniu nieprawdy - miasto wstrzymuje przekazanie kolejnych transz dotacji, a do tychczas przekazana kwota podlega zwrotowi wraz z odsetkami liczonymi jak dla zaległości podatkowych od dnia przekazania dotacji podmiotowi dotowanemu.

Rozdział 5

Przepisy końcowe

§ 17. Traci moc uchwała nr XXIII/207/04 Rady Miasta Zielona Góra z dnia 30 marca 2004r. w sprawie

trybu postępowania o udzielenie dotacji podmiotom niezaliczanym do sektora finansów publicznych i nie działającym w celu osiągnięcia zysku, na cele publiczne związane z realizacją zadań Miasta Zielona Góra innych niż określone w ustawie o działalności pożytku publicznego i wolontariacie, sposobu jej rozliczenia oraz kontroli wykonania zleconych zadań (Dziennik Urzędowy Województwa Lubuskiego Nr 24, poz. 434).

§ 18. Wykonanie uchwały powierza się Prezydentowi Miasta.

§ 19. Uchwała wchodzi w życie po upływie 14 dni od dnia ogłoszenia w Dzienniku Urzędowym Województwa Lubuskiego.

Wiceprzewodnicząca Rady
Jolanta Danielak

1019

UCHWAŁA NR XXIII/16/08 RADY GMINY W OTYNIU

z dnia 30 kwietnia 2008r.

w sprawie szczegółowych warunków przyznawania i odpłatności za usługi opiekuńcze i specjalistyczne usługi opiekuńcze, z wyłączeniem specjalistycznych usług opiekuńczych dla osób z zaburzeniami psychicznymi

Na podstawie art. 18 ust. 2 pkt 15 ustawy z dnia 8 marca 1990r. o samorządzie gminnym (t. j. Dz. U. z 2001r. Nr 142, poz. 1591 z późn. zm.) oraz art. 50 ust. 6 w związku z art. 17 ust. 1 pkt 11 ustawy z dnia 12 marca 2004r. o pomocy społecznej (Dz. U. z 2004r. Nr 64, poz. 593 z późn. zm.) uchwała się, co następuje:

§ 1. Usługi opiekuńcze i specjalistyczne usługi opiekuńcze przyznaje się na wniosek osoby zainteresowanej, jej przedstawiciela ustawowego lub z urzędu, na podstawie zaświadczenia lekarskiego stwierdzającego konieczność tej formy pomocy.

§ 2. Rodzaj, zakres, okres i miejsce świadczenia usług opiekuńczych i specjalistycznych usług opiekuńczych, ustalane jest na podstawie wywiadu śró-

dowiskowego i określone w decyzji administracyjnej.

§ 3. 1. Usługi opiekuńcze i specjalistyczne usługi opiekuńcze są odpłatne, z wyłączeniem usług świadczonych osobom samotnie gospodarującym lub osobom w rodzinie, których dochód nie przekracza kryterium dochodowego osoby samotnie gospodarującej lub kryterium dochodowego na osobę w rodzinie, określonego w ustawie o pomocy społecznej.

2. Osoby, których dochód przekracza kryterium dochodowe osoby samotnie gospodarującej lub kryterium dochodowe na osobę w rodzinie, określonego w ustawie o pomocy społecznej zwracają wydatki za usługi opiekuńcze na zasadach określonych w poniższej tabeli:

Tabela odpłatności za świadczone usługi dla osób samotnych

Kryterium dochodowe określone w ustawie o pomocy społecznej w %	Kwota dochodu netto w zł	Kwota odpłatności w zł za 1 godzinę usługi
1	2	3
do 100	do 477,00	0
powyżej 100 do 130	477,01 - 620,10	1,50

1	2	3
powyżej 130 do 150	620,11 - 715,50	2,00
powyżej 150 do 180	715,51 - 858,60	2,50
powyżej 180 do 210	858,61 - 1.001,70	3,00
powyżej 210 do 240	1.001,71 - 1.144,80	4,00
powyżej 240 do 280	1.144,81 - 1.335,60	5,00
powyżej 280 do 320	1.335,61 - 1.526,40	7,00
powyżej 320 do 350	1.526,41 - 1.669,50	8,00
powyżej 350	1.669,51	10,00

Tabela odpłatności za świadczone usługi dla osób wspólnie gospodarujących w rodzinie

Kryterium dochodowe określone w ustawie o pomocy społecznej w %	Kwota dochodu netto w zł na osobę w rodzinie	Kwota odpłatności w zł za 1 godzinę usługi
do 100	do 351,00	0
powyżej 100 do 130	351,01 - 456,30	2,00
powyżej 130 do 150	456,31 - 526,50	3,00
powyżej 150 do 180	526,51 - 631,80	3,50
powyżej 180 do 210	631,81 - 737,10	4,00
powyżej 210 do 240	737,11 - 842,40	5,00
powyżej 240 do 280	842,41 - 982,80	6,00
powyżej 280 do 320	982,81 - 1.123,20	8,00
powyżej 320 do 350	1.123,21 - 1.228,50	9,00
powyżej 350	1.228,51	10,00

3. Odpłatności za świadczone usługi należy wnieść do kasy Urzędu Gminy w Otyniu co miesiąc w terminach ustalonych przez Gminny Ośrodek Pomocy Społecznej w Otyniu.

§ 4. Na wniosek świadczeniobiorcy, członka rodziny lub pracownika specjalnego można zwolnić osobę korzystającą z usług częściowo lub całkowicie z ponoszenia opłat, o których mowa w § 3.

§ 5. Częściowe lub całkowite zwolnienie od opłat może nastąpić w szczególnie uzasadnionych losowo lub rodzinnie sytuacjach, gdy ponoszenie opłat za świadczone usługi stanowiłyby dla osoby zobowiązanej lub rodziny nadmierne obciążenie lub niweczyłoby skutki udzielonej pomocy, w związku z:

- 1) udokumentowanymi wydatkami na zakupy leków, artykułów sanitarnych, stosowaniu specjalistycznej diety;
- 2) zakupem sprzętu rehabilitacyjnego, który rokuje lub spowoduje ograniczenie zakresu lub

wymiaru dziennych usług bądź zapewni kontakt z otoczeniem;

- 3) zakupu sprzętu rehabilitacyjnego niezbędnego dla funkcjonowania świadczeniobiorcy;
- 4) innymi uzasadnionymi sytuacjami życiowymi.

§ 6. Wykonanie uchwały powierza się Wójtowi Gminy Otyń.

§ 7. Traci moc uchwała Nr XX/129/04 z dnia 13 września 2004r. w sprawie szczegółowych warunków przyznawania i odpłatności za usługi opiekuńcze i specjalistyczne usługi opiekuńcze oraz określenia warunków częściowego lub całkowitego zwolnienia od opłat jak również trybu ich pobierania.

§ 8. Uchwała wchodzi w życie po upływie 14 dni od daty jej ogłoszenia w Dzienniku Urzędowym Województwa Lubuskiego.

Przewodnicząca Rady
Małgorzata Filipiak

1020

UCHWAŁA NR XIX/140/08 RADY MIEJSKIEJ W MIĘDZYRZECZU

z dnia 27 maja 2008r.

zmieniająca uchwałę Rady Miejskiej w Międzyrzeczu w sprawie wysokości i szczegółowych warunków przyznawania nauczycielom niektórych składników wynagrodzenia oraz innych świadczeń.

Na podstawie art. 30 ust. 6 ustawy z dnia 26 stycznia 1982r. Karta Nauczyciela (Dz. U. z 2006r. Nr 97, poz. 674 z późn. zm.) uchwala się, co następuje:

§ 1. W uchwale Rady Miejskiej w Międzyrzeczu Nr XVIII/129/08 z dnia 26 marca 2008r. w sprawie wysokości i szczegółowych warunków przyznawania nauczycielom niektórych składników wynagrodzenia oraz innych świadczeń (Dziennik Urzędowy Województwa Lubuskiego Nr 35, poz. 735) wprowadza się następujące zmiany:

1) w § 3 skreśla się ust. 8;

2) w § 4 skreśla się ust. 8;

3) w § 5 skreśla się ust. 7 i ust. 10;

4) w § 6 skreśla się ust. 4, ust. 6 i ust. 7.

§ 2. Wykonanie uchwały powierza się Burmistrzowi Międzyrzecza.

§ 3. Uchwała wchodzi w życie po upływie 14 dni od daty ogłoszenia jej w Dzienniku Urzędowym Województwa Lubuskiego.

Przewodniczący Rady
Stanisław Ziemecki

1021

INFORMACJA WOJEWODY LUBUSKIEGO

z dnia 3 czerwca 2008r.

w sprawie rozstrzygnięcia konkursu grantowego dla organizacji pozarządowych w obszarze pomocy społecznej na 2008r.

Na podstawie art. 25 ust. 1 i 2 oraz art. 32 ust. 4 ustawy z dnia 12 marca 2004r. o pomocy społecznej (Dz. U. z 2004r. Nr 64, poz. 593) ogłasza się:

Wojewoda Lubuski po zasięgnięciu opinii Zespołu Oceniającego tegoroczną edycję konkursu grantowego, przyznał dofinansowanie projektów następującym organizacjom pozarządowym z Województwa Lubuskiego:

1) Gorzowskie Stowarzyszenie Osób z Chorobą Parkinsona - 2.800zł - na terapię specjalistyczną i rehabilitację;

2) Stowarzyszenie Gorzowskie Towarzystwo „Amazonek” - 3.000zł - na terapię specjalistyczną;

3) Lubuskie Stowarzyszenie Pomocy Szkole w Gorzowie Wlkp. - 6.000zł, dofinansowanie programu stypendialnego dla uczniów uzdolnionych dzieci z rodzin ubogich;

4) Stowarzyszenie Osób Chorych na Celiakię i Inne Zespoły Złego Wchłaniania w Gorzowie Wlkp.

- 4.000zł - na zajęcia specjalistyczne;

5) Caritas p.w. Św. Stanisława Kostki w Sulechowie - 3.000zł na zorganizowanie wypoczynku letniego dla 30 dzieci z rodzin ubogich, niepełnych. Zapewnienie wsparcia psychicznego, dożywianie;

6) Towarzystwo Przyjaciół Dzieci Oddział Okręgowy w Gorzowie Wlkp. - 9.000zł na zajęcia profilaktyczne;

7) Caritas p.w. Św. Jadwigi w Zielonej Górze - 6.000zł (w tym 3.000zł na wyposażenie świetlicy, 2.000zł wyposażenie, 1.000zł pomoce dydaktyczne);

8) Caritas Diecezji Zielonogórsko - Gorzowskiej w Zielonej Górze 22.000zł na opłaty stałe magazynów żywności;

9) Caritas p.w. Św. Józefa w Gorzowie - 6.500zł na pomoce dydaktyczne i koszty eksploatacji świetlicy;

- 10) Caritas p.w. Św. Jana Chrzciciela w Zwierzynie - 4.000zł na dofinansowanie kolonii letnich dla dzieci;
- 11) Caritas p.w. Św. Michała Archaniola w Jeninie gm. Bogdaniec - 4.000zł na usługi specjalistyczne;
- 12) Caritas p.w. PMP Gorzów Wlkp. ul. Bp. W. Pluty 7 w Gorzowie Wlkp. - 3.000zł na zakup żywności i dofinansowanie turnusów rehabilitacyjnych;
- 13) Caritas Ośrodek Wspierania Rodziny w Bobórkcu - 9.200zł na media i zakup pomocy dydaktycznych;
- 14) Caritas p.w. WNMP w Nowej Soli - 6.000zł - na media i zakup sprzętu sportowego na kolonie;
- 15) Parafialny Zespół Caritas p.w. Najświętszego Zbawiciela w Zielonej Górze - 8.000zł na doposażenie świetlicy;
- 16) Polski Związek Niewidomych Okręg Lubuski w Gorzowie Wlkp. - 4.000zł na warsztaty dla rodziców i dzieci niewidome;
- 17) Stowarzyszenie Penitencjarne PATRONAT Oddział w Zielonej Górze - 9.000zł na doposażenie świetlicy, pomoc specjalistyczną i media;
- 18) Stowarzyszenie „Nad Zalewem” w Gorzowie Wlkp. - 5.200zł na wyżywienie w ramach warsztatów przyrodniczych dla dzieci pt. „Zielono mi”;
- 19) Stowarzyszenie Rodziców Dzieci Autystycznych w Gorzowie Wlkp. - 4.000zł na doposażenie w sprzęt specjalistyczny;
- 20) Parafialny Zespół Caritas p.w. św. Wawrzyńca w Gozdniczy - 6.000zł na wyżywienie dzieci, media i doposażenie świetlicy;
- 21) Dom Wspólnoty Barka w Drezdenku - 5.000zł na media;
- 22) Stowarzyszenie Osób Niepełnosprawnych „Tacy Sami” w Nowej Soli - 5.000zł na zajęcia pedagogiczne oraz program zajęć skierowany do dzieci niepełnosprawnych z terenów wiejskich, rodzin ubogich, obejmujący elementy rehabilitacji, dożywianie;
- 23) Katolickie Stowarzyszenie „Civitas - Christiana” Oddział Lubuski w Zielonej Górze - 4.000zł na prowadzenie specjalistycznej placówki wsparcia dziennego - świetlicy socjoterapeutycznej „Pod Słoneczkiem” zajęcia pedagogiczne, pomoc psychologiczną oraz wyżywienie;
- 24) Parafialny Zespół Caritas p.w. Najświętszego Serca Pana w Rzepinie - 5.000zł na doposażenie świetlicy;
- 25) Parafialny Zespół Caritas p.w. Matki Bożej w Słońsku - 2.000zł na organizację wakacyjnego wypoczynku dzieci z rodzin ubogich ze środowisk niewydolnych wychowawczo;
- 26) Caritas p.w. Św. Franciszka z Asyżu w Zielonej Górze - 6.000zł na działalność świetlicy dla dzieci i młodzieży pochodzących z rodzin ubogich, dysfunkcyjnych - wyżywienie i materiały plastyczne;
- 27) Ośrodek Resocjalizacyjno - Readaptacyjny w Lutynce - 8.000zł na media w ramach działalności Ośrodka;
- 28) Parafialny Zespół Caritas p.w. Najświętszego Serca Pana Jezusa w Żarach - 3.000zł na wyżywienie w ramach wypoczynku letniego dzieci z rodzin wielodzietnych i ubogich;
- 29) Parafialny Zespół Caritas p.w. Narodzenia NMP w Zawadzie - 3.000zł na wyżywienie w ramach turnusu zdrowotno - rehabilitacyjnego;
- 30) Parafialny Zespół Caritas p.w. Św. Józefa Obłubieńca w Żarach - 5.000zł na zakwaterowanie i wyżywienie dzieci w ramach kolonii letnich;
- 31) Parafialny Zespół Caritas p.w. Św. Józefa w Żaganiu - 6.000zł na opiekę specjalistyczną, socjoterapeutyczną dzieci i doposażenie świetlicy;
- 32) Nowosolskie Stowarzyszenie Amazonek „Tęcza” w Nowej Soli - 3.000zł na zajęcia specjalistyczne w ramach warsztatów psychoterapeutycznych członków stowarzyszeń Unii Lubuskiej Amazonek;
- 33) Stowarzyszenie Pomocy Osobom Autystycznym „Dalej Razem” w Zielonej Górze - 4.000zł (w tym: 2.000zł na terapię specjalistyczną oraz 2.000zł na pomoce edukacyjno - terapeutyczne);
- 34) Lubuski Sejmik Osób Niepełnosprawnych w Gorzowie Wlkp. - 2.000zł na zakup materiałów w ramach Gościmskich Spotkań Plenerowych Niepełnosprawnych;
- 35) Parafialny Zespół Caritas p.w. św. Brata Alberta w Zielonej Górze - 8.000zł na dożywianie dzieci w ramach działalności świetlicy „Iskierki”;
- 36) Polskie Towarzystwo Walki z Kalectwem Oddział w Gorzowie Wlkp. - 4.500zł (w tym: 2.000zł na zakup nagród dla uczestników Olimpiady Umiejętności Zawodowych oraz materiały);
- 37) Stowarzyszenie Przyjaciół Miłowic Miłowice 26 w Żarach - 7.000zł na zakup sprzętu specjalistycznego;
- 38) Lubuskie Stowarzyszenie Wsparcia Opiekunów i Osób Dotkniętych Chorobą Alzheimera

- w Zielonej Górze - 4.000zł, w tym: 3.000zł na materiały szkoleniowe i 1.000zł na usługi rehabilitacyjne;
- 39) Parafialny Zespół Caritas p.w. św. Stanisława Kostki w Ogardach - 2.500zł na dofinansowanie półkolonii letnich podopiecznych świetlicy - dzieci z rodzin ubogich, patologicznych z obszarów wiejskich;
- 40) Parafialny Zespół Caritas p.w. św. Franciszka z Asyżu w Strzelcach Kraj. - 7.000zł na wyżywienie na koloniach letnich dla dzieci ubogich;
- 41) Uniwersytet Trzeciego Wieku w Gorzowie Wlkp. - 5.000zł na zajęcia specjalistyczne realizowanego projektu;
- 42) Parafialny Zespół Caritas p.w. Niepokalanego Poczęcia w Gorzowie Wlkp. - 7.000zł na dofinansowanie do wypoczynku letniego w powiązaniu z terapią;
- 43) Polskie Towarzystwo Zapobiegania Narkomanii Oddział Terenowy w Gorzowie Wlkp. - 5.000zł na zajęcia specjalistyczne;
- 44) Stowarzyszenie Hospicjum św. w Gorzowie Wlkp. - 15.000zł na żywność, media, środki czystości dla podopiecznych Hospicjum;
- 45) Polski Komitet Pomocy Społecznej Stowarzyszenie Charytatywne Zarząd Okręgowy w Zielonej Górze - 7.500zł na zajęcia rehabilitacyjno - terapeutyczne oraz zakup żywności;
- 46) Parafialny Zespół Caritas w Zbąszynku - 3.800zł na dofinansowanie akcji letniej;
- 47) Polski Czerwony Krzyż Lubuski Zarząd Okręgowy w Zielonej Górze 5.000zł - na wyposażenie i koszty utrzymania świetlicy opiekuńczo - wychowawczej Zarządu Rejonowego PCK w Nowej Soli;
- 48) Stowarzyszenie Mieszkańców i Przyjaciół Osieka - 2.000zł na dofinansowanie wypoczynku letniego dla dzieci ze świetlicy środowiskowej w Osieku;
- 49) Stowarzyszenie Pracownia „Damy Radę” w Zielonej Górze - 5.000zł (w tym: 2.000zł na wyżywienie dzieci i 3.000zł na wyposażenie świetlicy);
- 50) Towarzystwo Pomocy im. Brata Alberta Zarząd Koła w Żarach - 13.000zł na prowadzenie Domu Samotnej Matki z wyłączeniem wydatków osobowych;
- 51) Parafialny Zespół Caritas p.w. Najświętszego Serca Pana w Lubsku - 3.000zł na zakup odzieży i materiały do zajęć plastycznych dla dzieci z rodzin ubogich;
- 52) Parafialny Zespół Caritas p.w. Miłosierdzia Bożego w Zielonej Górze - 5.400zł (w tym: 2.400zł na zajęcia specjalistyczne - psycholog oraz 3.000 zł na wyposażenie świetlicy);
- 53) Parafialny Zespół Caritas p.w. Św. Michała Archanioła w Nowej Soli - 6.500zł na media i dożywianie dzieci;
- 54) Lubuskie Centrum Wolontariatu w Gorzowie Wlkp. - 3.500zł na dofinansowanie programu „Małe Przedszkola” - wyposażenie;
- 55) Ośrodek Integracji Społecznej w Zielonej Górze - 5.800zł na realizację programu rehabilitacyjnego „Sport - najlepsze lekarstwo”;
- 56) Parafialny Zespół Caritas p.w. Podwyższenia Krzyża Św. w Zielonej Górze - 5.000zł na wyżywienie dzieci z rodzin dotkniętych ubóstwem, niewydolnością wychowawczą, uzależnieniami i innymi dysfunkcjami;
- 57) Parafialny Zespół Caritas p.w. Ducha Świętego w Zielonej Górze - 8.000zł na wyżywienie dzieci w świetlicy;
- 58) Stowarzyszenie „Nasz Dom” w Skwierzynie - 5.000zł na wyposażenie w sprzęt rehabilitacyjny - sportowy dla osób niepełnosprawnych;
- 59) Stowarzyszenie Miłosierdzia św. Wincenta a'Paulo Jednostka Terenowa p.w. Podwyższenia Krzyża Świętego w Gorzowie Wlkp. - 10.000zł na dożywianie dzieci, pomoce naukowe, akcję letnią i pomoc rzeczową Wincenckiego Ośrodka Dzieci i Młodzieży „Nadzieja 2000”;
- 60) Stowarzyszenie „Nasza Wieś” w Świebodzinie - 6.000zł na pomoc żywnościową, koszty transportu artykułów do sołectw oraz koszty administracyjne;
- 61) Parafialny Zespół Caritas p.w. Jana Chrzciciela w Międzyrzeczu - 8.000zł na prowadzenie dwóch placówek wsparcia dziennego;
- 62) Parafialny Zespół Caritas p.w. Niepokalanego Poczęcia NMP w Górzynie - 2.300zł na dofinansowanie wypoczynku letniego, dożywianie dzieci, organizacja wycieczki „Szlakiem Zamków”, warsztaty muzyczno - plastyczne;
- 63) Zbór Kościoła Chrześcijan Baptystów w Gorzowie Wlkp. - 5.000zł na wyposażenie placówki opiekuńczo - wychowawczej wsparcia dziennego;
- 64) Stowarzyszenie Pomocy Bliźniemu im. Brata Krystyna w Gorzowie Wlkp. - 32.000zł na dożywianie dzieci w świetlicach, wyposażenie i remont świetlic;
- 65) Europejska Fundacja na Rzecz Osób Potrzebujących w Gorzowie Wlkp. - 3.000zł na dofinansowanie szkoleń pracowników socjalnych;

66) Towarzystwo Przyjaciół Starego Kurowa - 4.500zł na dofinansowanie stypendiów jednorazowych bądź okresowych dla dzieci uzdolnionych i z rodzin ubogich.

Ze względu na braki formalne Zespół nie rozpatrzył ofert Stowarzyszenia Dyrektorów Domów Pomocy

Społecznej Ziemi Lubuskiej w Toporowie oraz Parafialnego Zespołu Caritas w Nowym Kramsku.

Z upoważnienia Wojewody Lubuskiego
Dyrektor Wydziału Polityki Społecznej
Teresa Ozimek

=====

1022

DECYZJA PREZESA URZĘDU REGULACJI ENERGETYKI NR OSZ-4210-7(10)/2008/4160/V/BS

z dnia 4 czerwca 2008r.

Na podstawie art. 47 ust. 1 i 2 oraz art. 23 ust. 2 pkt 2 i art. 45 w związku z art. 30 ust. 1 ustawy z dnia 10 kwietnia 1997r. - Prawo energetyczne (Dz. U. z 2006r. Nr 89, poz. 625, Nr 104, poz. 708, Nr 158, poz. 1123 i Nr 170, poz. 1217 oraz z 2007r. Nr 21, poz. 124, Nr 52, poz. 343, Nr 115, poz. 790 i Nr 130, poz. 905) oraz na podstawie art. 104 ustawy z dnia 14 czerwca 1960r. Kodeks postępowania administracyjnego (Dz. U. z 2000r. Nr 98, poz. 1071, z 2001r. Nr 49, poz. 509, z 2002r. Nr 113, poz. 984, Nr 153, poz. 1271 i Nr 169, poz. 1387, z 2003r. Nr 130, poz. 1188 i Nr 170, poz. 1660 z 2004r. Nr 162, poz. 1692 oraz z 2005r. Nr 64, poz. 565, Nr 78, poz. 682 i Nr 181, poz. 1524) po rozpatrzeniu wniosku z dnia 7 kwietnia 2008r. Zielonogórskiej Energetyki Ciepłej Spółka z ograniczoną odpowiedzialnością z siedzibą w Zielonej Górze posiadającej:

- 1) numer w rejestrze przedsiębiorców (KRS): 0000033592
- 2) numer identyfikacji podatkowej (NIP): 929-009-16-41

zwanego w dalszej części decyzji Przedsiębiorstwem energetycznym

postanawiam

- 1) zatwierdzić taryfę dla ciepła ustaloną przez przedsiębiorstwo energetyczne, stanowiącą załącznik do niniejszej decyzji;
- 2) ustalić okres obowiązywania taryfy dla ciepła na okres do 30 czerwca 2009r.

UZASADNIENIE

Na podstawie art. 61 § 1 Kodeksu postępowania administracyjnego, na wniosek Zielonogórskiej Energetyki Ciepłej Spółka z o. o. z siedzibą w Zielonej Górze, posiadającej następujące koncesje - na obrót ciepłem udzieloną decyzją Prezesa Urzędu Regulacji Energetyki (zwanego dalej Prezesem URE) z dnia

31 grudnia 2002r. Nr OCC/311/4160/W/OSZ/2002/CK (zmienioną decyzjami: z dnia 25 kwietnia 2003r. Nr OCC/311A/4160/W/OSZ/2003/BK, z dnia 2 lipca 2004r. Nr OCC/311B/4160/W/OSZ/2004/AB, z dnia 10 grudnia 2004r. Nr OCC/311C/4160/W/OSZ/2004/WK oraz z dnia 2 sierpnia 2006r. Nr OCC/311D/4160/W/OSZ/2006/WK), na przesyłanie i dystrybucję ciepła udzieloną decyzją z dnia 31 grudnia 2002r. Nr PCC/1049/4160/W/OSZ/2002/CK (zmienioną decyzjami: z dnia 25 kwietnia 2003r. Nr PCC/1049A/W/OSZ/2003/BK, z dnia 10 grudnia 2004r. Nr PCC/1049B/4160/W/OSZ/2004/WK oraz z dnia 2 sierpnia 2006r. Nr PCC/1049C/4160/OSZ/W/2006/WK) oraz na wytwarzanie ciepła udzieloną decyzją z dnia 31 grudnia 2002r. Nr WCC/1066/4160/W/OSZ/2002/CK (zmienioną decyzjami: z dnia 25 kwietnia 2003r. Nr WCC/1066A/4160/W/OSZ/2003/BK, z dnia 18 grudnia 2003r. Nr WCC/1066B/4160/OSZ/W/2003/RN, z dnia 10 grudnia 2004r. Nr WCC/1066C/4160/OSZ/W/2004/WK, z dnia 2 sierpnia 2006r. Nr WCC/1066D/4160/W/OSZ/2006/WK oraz z dnia 6 czerwca 2007r. Nr WCC/1066E/4160/W/OSZ/2007/WK), w dniu 8 kwietnia 2008r. zostało wszczęte postępowanie administracyjne w sprawie zatwierdzenia taryfy dla ciepła, ustalonej przez przedsiębiorstwo energetyczne.

W trakcie postępowania administracyjnego przedsiębiorstwo energetyczne było wzywane przez Prezesa URE do uzupełnienia wniosku, złożenia wyjaśnień oraz dokonania poprawek pismami z dnia 21 kwietnia 2008r., z dnia 9 i 28 maja 2008r. Odpowiedzi przedsiębiorstwa energetycznego wpłynęły do Oddziału Terenowego Urzędu Regulacji Energetyki w dniach 2, 26 i 30 maja 2008r. oraz w dniu 3 czerwca 2008r.

Zgodnie z art. 47 ust. 1 ustawy - Prawo energetyczne przedsiębiorstwa energetyczne posiadające koncesje na prowadzenie działalności gospodarczej w zakresie wytwarzania, przesyłania i dystrybucji ciepła oraz obrotu ciepłem ustalają taryfy dla ciepła, które podlegają zatwierdzeniu przez Preze-

sa Urzędu Regulacji Energetyki.

W toku postępowania administracyjnego, na podstawie zgromadzonej dokumentacji ustalono, że przedsiębiorstwo energetyczne opracowało taryfę zgodnie z zasadami określonymi w art. 45 ust. 1 - 5 ustawy - Prawo energetyczne oraz z przepisami rozporządzenia Ministra Gospodarki z dnia 9 października 2006r. w sprawie szczegółowych zasad kształtowania i kalkulacji taryf oraz rozliczeń z tytułu zaopatrzenia w ciepło (Dz. U. Nr 193, poz. 1423), zwanego w dalszej części decyzji rozporządzeniem taryfowym.

Stawki opłat skalkulowane zostały przez przedsiębiorstwo energetyczne na podstawie uzasadnionych kosztów prowadzenia działalności, zaplanowanych dla pierwszego roku stosowania taryfy. Ocena tych kosztów została dokonana zgodnie z § 12 ust. 2 rozporządzenia taryfowego, na podstawie porównania uzasadnionych jednostkowych kosztów planowanych dla pierwszego roku stosowania taryfy z uzasadnionymi jednostkowymi kosztami wynikającymi z kosztów poniesionych w roku kalendarzowym poprzedzającym pierwszy rok stosowania taryfy.

Z uwagi jednak na znaczący przyrost i wysoki poziom średniej wskaźnikowej stawki opłat za usługi przesyłowe w porównaniu z innymi przedsiębiorstwami energetycznymi o podobnym zakresie działania, mając na uwadze ochronę interesów odbiorców, Prezes URE ustalił współczynnik korekcyjny dla działalności gospodarczej związanej z przesyłaniem i dystrybucją ciepła w wysokości 98,65%.

Prezes URE pismem z dnia 28 maja 2008r. znak: OSZ-4210-7(7)/2008/4160/V/BS wezwał przedsiębiorstwo energetyczne do dostosowania taryfy do wysokości współczynnika korekcyjnego, określającego projektowaną poprawę efektywności funkcjonowania przedsiębiorstwa energetycznego oraz zmianę warunków wykonywania przez niego działalności gospodarczej w zakresie przesyłania i dystrybucji ciepła.

Przedsiębiorstwo energetyczne dostosowało taryfę do wysokości ustalonego współczynnika korekcyjnego.

Okres obowiązywania taryfy został ustalony do dnia 30 czerwca 2009r. zgodnie z wnioskiem przedsiębiorstwa energetycznego zawartym w piśmie z dnia 7 kwietnia 2008r., co umożliwi weryfikację kosztów stanowiących podstawę ustalenia stawek opłat po upływie terminu ich stosowania.

W tym stanie rzeczy postanowiłem orzec, jak w sentencji.

POUCZENIE

1. Od niniejszej decyzji Przedsiębiorcy przysługuje odwołanie do Sądu Okręgowego w Warszawie - Sądu Ochrony Konkurencji i Konsumentów - za moim pośrednictwem, w termi-

nie dwutygodniowym od dnia jej doręczenia (art. 30 ust. 2 i 3 ustawy z dnia 10 kwietnia 1997r. - Prawo energetyczne oraz art. 479⁴⁶ pkt 1 i art. 479⁴⁷ § 1 Kodeksu postępowania cywilnego).

2. Odwołanie od decyzji powinno czynić zadość wymaganiom przepisanych dla pisma procesowego oraz zawierać oznaczenie zaskarżonej decyzji i wartości przedmiotu sporu, przytoczenie zarzutów, zwięzłe ich uzasadnienie, wskazanie dowodów, a także zawierać wnioski o uchylenie albo zmianę decyzji - w całości lub części (art. 479⁴⁹ Kodeksu postępowania cywilnego).

Odwołanie należy przesłać na adres Północno - Zachodniego Oddziału Terenowego Urzędu Regulacji Energetyki z siedzibą w Szczecinie - ul. Żubrów 3, 71-617 Szczecin.

3. Stosownie do art. 47 ust. 3 pkt 2 w związku z art. 31 ust. 3 pkt 2 i ust. 4 ustawy - Prawo energetyczne, taryfa zostanie skierowana do ogłoszenia na koszt przedsiębiorstwa energetycznego w Dzienniku Urzędowym Województwa Lubuskiego.
4. Stosownie do art. 47 ust. 4 ustawy - Prawo energetyczne, przedsiębiorstwo energetyczne wprowadza taryfę do stosowania nie wcześniej niż po upływie 14 dni i nie później niż do 45 dnia od dnia jej opublikowania w Dzienniku Urzędowym Województwa Lubuskiego.

Z upoważnienia
Prezesa Urzędu Regulacji Energetyki
Główny Specjalista
Jerzy Catewicz

**Załącznik
do decyzji Prezesa URE
Nr OSZ-4210-7(10)/2008/4160/V/BS
z dnia 4 czerwca 2008r.**

Taryfa dla ciepła

I. Informacje ogólne

1. Taryfa zawiera stawki opłat za ciepło dostarczane odbiorcom przez Zielonogórską Energetykę Ciepłą Spółka z ograniczoną odpowiedzialnością w Zielonej Górze działającą na podstawie koncesji udzielonych decyzjami Prezesa URE w dniu 31 grudnia 2002r. na:

- wytwarzanie ciepła Nr WCC/1066/4160/W/OSZ/2002/CK zmieniona decyzjami Prezesa URE:
- z dnia 25 kwietnia 2003r. Nr WCC/1066-A/4160/W/OSZ/2003/BK,
- z dnia 18 grudnia 2003r. Nr WCC/1066B/4160/OSZ/W/2003/RN,

- z dnia 10 grudnia 2004r. Nr WCC/1066C/4160/W/OSZ/2004/WK,
 - z dnia 2 sierpnia 2006r. Nr WCC/1066D/4160/W/OSZ/2006/WK,
 - z dnia 6 czerwca 2007r. Nr WCC/1066E/4160/W/OSZ/2007/WK,
 - przesyłanie i dystrybucję ciepła Nr PCC/1049/4160/W/OSZ/2002/CK zmieniona decyzjami Prezesa URE:
 - z dnia 25 kwietnia 2003r. Nr PCC/1049-A/4160/W/OSZ/2003/BK,
 - z dnia 10 grudnia 2004r. Nr PCC/1049B/4160/W/OSZ/2004/WK
 - z dnia 2 sierpnia 2006r. Nr PCC/1049C/4160/OSZ/W/2006/WK,
 - obrót ciepłem Nr OCC/311/4160/W/OSZ/2002/CK zmieniona decyzjami Prezesa URE:
 - z dnia 25 kwietnia 2003r. Nr OCC/311-A/4160/W/OSZ/2003/BK,
 - z dnia 2 lipca 2004r. Nr OCC/311-B/4160/W/OSZ/2004/AB,
 - z dnia 10 grudnia 2004r. Nr OCC/311-C/4160/W/OSZ/2004/WK,
 - z dnia 2 sierpnia 2006r. Nr OCC/311-D/4160/W/OSZ/2006/WK.
2. Taryfa została ustalona przy uwzględnieniu w szczególności postanowień:
- a) ustawy z dnia 10 kwietnia 1997r. - Prawo energetyczne (Dz. U. z 2006r. Nr 89, poz. 625 z późniejszymi zmianami),
 - b) rozporządzenia Ministra Gospodarki z dnia 9 października 2006r. w sprawie szczegółowych zasad kształtowania i kalkulacji taryf oraz rozliczeń z tytułu zaopatrzenia w ciepło (Dz. U. z 2006r. Nr 193, poz. 1423), zwanego w dalszej części taryfy rozporządzeniem taryfowym,
 - c) rozporządzenia Ministra Gospodarki z dnia 15 stycznia 2007r. w sprawie szczegółowych warunków funkcjonowania systemów ciepłowniczych (Dz. U. z 2007r. Nr 16, poz. 92), zwanego w dalszej części taryfy rozporządzeniem przyłączeniowym.
3. Określone w taryfie stawki opłat stosuje się dla grup odbiorców, odpowiednio do zakresu świadczonych usług.
- II. Objasnienia pojęć używanych w taryfie**
- Użyte w taryfie pojęcia oznaczają:
- 1) odbiorca - każdego, kto otrzymuje lub pobiera energię na podstawie umowy z przedsiębiorstwem energetycznym;
 - 2) sprzedawca - Zielonogórska Energetyka Ciepła Spółka z ograniczoną odpowiedzialnością (ZEC Sp. z o.o.) - przedsiębiorstwo ciepłownicze - przedsiębiorstwo energetyczne zajmujące się wytwarzaniem ciepła w eksploatowanych przez to przedsiębiorstwo źródłach ciepła, przesyłaniem i dystrybucją oraz sprzedażą ciepła wytworzonego we własnych źródłach lub zakupionego od innego przedsiębiorstwa energetycznego;
 - 3) źródło ciepła - połączone ze sobą urządzenia lub instalacje służące do wytwarzania ciepła;
 - 4) lokalne źródło ciepła - zlokalizowane w obiekcie źródło ciepła bezpośrednio zasilające instalacje odbiorcze wyłącznie w tym obiekcie;
 - 5) sieć ciepłownicza - połączone ze sobą urządzenia lub instalacje, służące do przesyłania i dystrybucji ciepła ze źródeł ciepła do węzłów cieplnych;
 - 6) przyłączy - odcinek sieci ciepłowniczej doprowadzający ciepło wyłącznie do jednego węzła cieplnego albo odcinek zewnętrznych instalacji odbiorczych za grupowym węzłem cieplnym lub źródłem ciepła, łączący te instalacje z instalacjami odbiorczymi w obiektach;
 - 7) węzeł cieplny - połączone ze sobą urządzenia lub instalacje służące do zmiany rodzaju lub parametrów nośnika ciepła dostarczanego z przyłącza oraz regulacji ilości ciepła dostarczanego do instalacji odbiorczych;
 - 8) grupowy węzeł cieplny - węzeł cieplny obsługujący więcej niż jeden obiekt;
 - 9) instalacja odbiorcza - połączone ze sobą urządzenia lub instalacje, służące do transportowania ciepła lub ciepłej wody z węzłów cieplnych lub źródeł ciepła do odbiorników ciepła lub punktów poboru ciepłej wody w obiekcie;
 - 10) zewnętrzna instalacja odbiorcza - odcinki instalacji odbiorczych łączące grupowy węzeł cieplny lub źródło ciepła z instalacjami odbiorczymi w obiektach, w tym w obiektach, w których zainstalowany jest grupowy węzeł cieplny lub źródło ciepła;
 - 11) obiekt - budowlę lub budynek wraz z instalacjami odbiorczymi;
 - 12) układ pomiarowo - rozliczeniowy - dopuszczony do stosowania, zgodnie z odrębnymi przepisami, zespół urządzeń, służących do pomiaru ilości i parametrów nośnika ciepła, których wskazania stanowią podstawę do obliczenia należności z tytułu dostarczania ciepła,

- 13) moc cieplna - ilość ciepła wytworzonego lub dostarczonego do podgrzania określonego nośnika ciepła albo ilość ciepła odebranego z tego nośnika w jednostce czasu,
- 14) zamówiona moc cieplna - ustaloną przez odbiorcę największą moc cieplną, jaka w ciągu roku występuje w danym obiekcie dla warunków obliczeniowych, która zgodnie z warunkami technicznymi oraz wymaganiami technologicznymi dla tego obiektu jest niezbędna do zapewnienia:
- pokrycia strat ciepła w celu utrzymania normatywnej temperatury i wymiany powietrza w pomieszczeniach,
 - utrzymania normatywnej temperatury ciepłej wody w punktach czerpalnych,
 - prawidłowej pracy innych urządzeń lub instalacji;
- 15) przyłączeniowa moc cieplna - moc cieplną ustaloną przez przedsiębiorstwo energetyczne dla danej sieci ciepłowniczej na podstawie zamówionej mocy cieplnej przez odbiorców, po uwzględnieniu strat mocy cieplnej podczas przesyłania ciepła tą siecią oraz niejednocześnie występowania szczytowego poboru mocy cieplnej u odbiorców;
- 16) warunki obliczeniowe:
- obliczeniową temperaturę powietrza atmosferycznego określoną dla strefy klimatycznej, w której są zlokalizowane obiekty, do których jest dostarczane ciepło,
 - normatywną temperaturę ciepłej wody;
- 17) sezon grzewczy - okres, w którym warunki atmosferyczne powodują konieczność ciągłego dostarczania ciepła w celu ogrzewania obiektów;
- 18) grupa taryfowa - grupę odbiorców korzystających z usług związanych z zaopatrzeniem w ciepło, z którymi rozliczenia są prowadzone na podstawie tych samych cen i stawek opłat oraz warunków ich stosowania.

III. Podział odbiorców na grupy taryfowe

Podział odbiorców ciepła na grupy taryfowe uwzględnia:

- źródła ciepła,
- sieci ciepłownicze,
- miejsca dostarczania ciepła.

Lp.	Grupa taryfowa	Charakterystyka odbiorców
1.	A1	Odbiorcy zasilani ze źródła obcego Elektrociepłowni „Zielona Góra”, poprzez sieć ciepłowniczą stanowiącą własność sprzedawcy lub dzierżawioną i eksploatowaną przez sprzedawcę, w której nośnikiem ciepła jest woda. Miejscem dostarczania ciepła są węzły cieplne stanowiące własność odbiorcy i eksploatowane przez odbiorcę.
2.	A2	Odbiorcy zasilani ze źródła obcego Elektrociepłowni „Zielona Góra”, poprzez sieć ciepłowniczą stanowiącą własność sprzedawcy lub dzierżawioną i eksploatowaną przez sprzedawcę, w której nośnikiem ciepła jest woda. Miejscem dostarczania ciepła są węzły cieplne obsługujące jeden obiekt, stanowiące własność sprzedawcy lub są dzierżawione i eksploatowane przez sprzedawcę.
3.	A3	Odbiorcy zasilani ze źródła obcego Elektrociepłowni „Zielona Góra” poprzez sieć ciepłowniczą stanowiącą własność sprzedawcy lub dzierżawioną i eksploatowaną przez sprzedawcę, w której nośnikiem ciepła jest woda. Miejscem dostarczania ciepła są grupowe węzły cieplne stanowiące własność sprzedawcy lub są dzierżawione i eksploatowane przez sprzedawcę.
4.	A4	Odbiorcy zasilani ze źródła obcego Elektrociepłowni „Zielona Góra” poprzez sieć ciepłowniczą, grupowe węzły cieplne i zewnętrzne instalacje odbiorcze stanowiące własność sprzedawcy lub są dzierżawione i eksploatowane przez sprzedawcę, w których nośnikiem ciepła jest woda. Miejscem dostarczania ciepła są przyłącza w obiektach odbiorców.
5.	B	Odbiorcy zasilani bezpośrednio z kotłowni lokalnych opalanych gazem, rozliczani wg stawek opłat, o których mowa w § 7 ust. 7 rozporządzenia taryfowego.

IV. Rodzaje oraz wysokość stawek opłat

1. Grupa taryfowa A1

Lp.	Rodzaj opłaty	J. m.	Stawki opłat	
			netto	brutto*
1.	Stawka opłaty stałej za usługi przesyłowe	zł/MW/rok rata - zł/MW/m - c	20.641,57 1.720,13	25.182,72 2.098,56
2.	Stawka opłaty zmiennej za usługi przesyłowe	zł/GJ	8,02	9,78

*Stawki opłat brutto zawierają podatek VAT w wysokości 22%

2. Grupa taryfowa A2

Lp.	Rodzaj opłaty	J. m.	Stawki opłat	
			netto	brutto*
1.	Stawka opłaty stałej za usługi przesyłowe	zł/MW/rok rata - zł/MW/m - c	36.379,10 3.031,59	44.382,50 3.698,54
2.	Stawka opłaty zmiennej za usługi przesyłowe	zł/GJ	11,37	13,87

*Stawki opłat brutto zawierają podatek VAT w wysokości 22%

3. Grupa taryfowa A3

Lp.	Rodzaj opłaty	J. m.	Stawki opłat	
			netto	brutto*
1.	Stawka opłaty stałej za usługi przesyłowe	zł/MW/rok rata - zł/MW/m - c	33.954,37 2.829,53	41.424,33 3.452,03
2.	Stawka opłaty zmiennej za usługi przesyłowe	zł/GJ	9,75	11,90

*Stawki opłat brutto zawierają podatek VAT w wysokości 22%

4. Grupa taryfowa A4

Lp.	Rodzaj opłaty	J. m.	Stawki opłat	
			netto	brutto*
1.	Stawka opłaty stałej za usługi przesyłowe	zł/MW/rok rata - zł/MW/m - c	35.993,78 2.999,48	43.912,41 3.659,37
2.	Stawka opłaty zmiennej za usługi przesyłowe	zł/GJ	11,63	14,19

*Stawki opłat brutto zawierają podatek VAT w wysokości 22%

Odbiorcy ciepła z grup taryfowych A1, A2, A3, A4 będą obciążani również za zakupione przez ZEC Sp. z o.o. ciepło wg cen (za moc, ciepło i nośnik ciepła) za-

wartych w taryfie wytwórcy ciepła - Elektrociepłowni „Zielona Góra” S.A.

5. Grupa taryfowa B

Lp.	Rodzaj opłaty	J. m.	Stawki opłat	
			netto	brutto*
1.	Stawka opłaty miesięcznej za zamówioną moc cieplną	zł/MW/m - c	7.621,08	9.297,72
2.	Stawka opłaty za ciepło	zł/GJ	43,30	52,83

*Stawki opłat brutto zawierają podatek VAT w wysokości 22%

6. Stawki opłat za przyłączenie do sieci

Zgodnie z art. 7 ust. 8 ustawy Prawo energetyczne przedsiębiorstwo pobiera opłaty za przyłączenie

do sieci ciepłowniczej według następujących stawek:

Lp.	Wyszczególnienie	Jednostka miary	Stawka opłaty za każdy metr przyłącza do 10m	Stawka opłaty za każdy kolejny metr przyłącza powyżej 10m
1.	Przyłącze 2xDn 25 i 32	zł/mb	320,00	185,31
2.	Przyłącze 2xDn 40	zł/mb	327,50	192,81
3.	Przyłącze 2xDn 50	zł/mb	340,00	204,38
4.	Przyłącze 2xDn 65	zł/mb	350,00	214,06
5.	Przyłącze 2xDn 80	zł/mb	367,50	232,19
6.	Przyłącze 2xDn 100 i większe	zł/mb	410,00	275,31

Stawki opłat za przyłączenie określone w niniejszej taryfie zostały ustalone zgodnie z art. 7 ust. 8 pkt 2 ustawy Prawo energetyczne. Do stawek opłat za przyłączenie do sieci zostanie doliczony podatek VAT zgodnie z obowiązującymi przepisami.

V. Zasady obliczania opłat

Zasady rozliczeń z odbiorcami ciepła, rodzaje pobieranych opłat oraz sposób ich obliczania przez sprzedawcę, są określone w rozdziale 4 rozporządzenia taryfowego.

VI. Warunki stosowania stawek opłat

1. Standardy jakościowe obsługi odbiorców

Zawarte w taryfie stawki opłat ustalono dla standardów jakościowych obsługi odbiorców, które zostały określone w rozdziale 6 rozporządzenia przyłączeniowego.

2. W przypadkach:

- uszkodzenia lub stwierdzenia nieprawidłowych wskazań układu pomiarowo - rozliczeniowego,

- niedotrzymania przez strony warunków umowy sprzedaży ciepła,
- udzielania bonifikat i naliczania upustów przysługujących odbiorcy,
- nielegalnego poboru ciepła,

stosuje się odpowiednio postanowienia określone w rozdziale 4 rozporządzenia taryfowego.

VII. Zasady wprowadzania zmian cen i stawek opłat

1. O zmianie stawek opłat sprzedawcy oraz o zmianie cen wytwórcy ciepła tj. Elektrociepłowni „Zielona Góra” S.A., odbiorcy powiadomieni zostaną pisemnie w terminie co najmniej na 14 dni przed wprowadzeniem nowych cen i stawek opłat.

2. Sprzedawca wprowadza taryfę do stosowania nie wcześniej niż po upływie 14 dni i nie później niż do 45 dnia od dnia jej opublikowania w Dzienniku Urzędowym Województwa Lubuskiego.

Egzemplarze bieżące i z lat ubiegłych, w miarę posiadanych rezerw, można nabywać:

- na podstawie nadesłanego zamówienia: w Zakładzie Obsługi Administracji Lubuskiego Urzędu Administracyjnego w Gorzowie Wlkp., ul. Jagiellończyka 8, 66-400 Gorzów Wlkp., tel. (0-95) 7115-210

- w punkcie sprzedaży Lubuskiego Urzędu Wojewódzkiego w Gorzowie Wlkp., ul. Jagiellończyka 8, codziennie w godz. 7³⁰ – 15³⁰.

Dzienniki Urzędowe wraz ze skorowidzami wyłożone są do powszechnego wglądu redakcji Dziennika Urzędowego, w bibliotece Lubuskiego Urzędu Wojewódzkiego w Gorzowie Wlkp. oraz Delegaturze Lubuskiego Urzędu Wojewódzkiego w Zielonej Górze – codziennie w godzinach pracy urzędu.

Wydawca: Wojewoda Lubuski
Redakcja: Wydział Prawny i Nadzoru
Lubuskiego Urzędu Wojewódzkiego
ul. Jagiellończyka 8, 66-400 Gorzów Wlkp.
tel. (0-95) 7115-585, e-mail – mbyczkowska@op.pl

Naczelny Redaktor: Anna Zacharia
Skład, druk i kolportaż: Zakład Obsługi Administracji
przy Lubuskim Urzędzie Wojewódzkim,
ul. Jagiellończyka 8, 66-400 Gorzów Wlkp.
tel. (0-95) 7115-210, e-mail – zoa@uwoj.gorzow.pl

Rozpowszechnienie – Administracja i stały punkt sprzedaży: Lubuski Urząd Wojewódzki w Gorzowie Wlkp.,
ul. Jagiellończyka 8, tel. (0-95) 7115-210

Tłoczono z polecenia Wojewody Lubuskiego
w Zakładzie Obsługi Administracji przy Lubuskim Urzędzie Wojewódzkim w Gorzowie Wlkp.