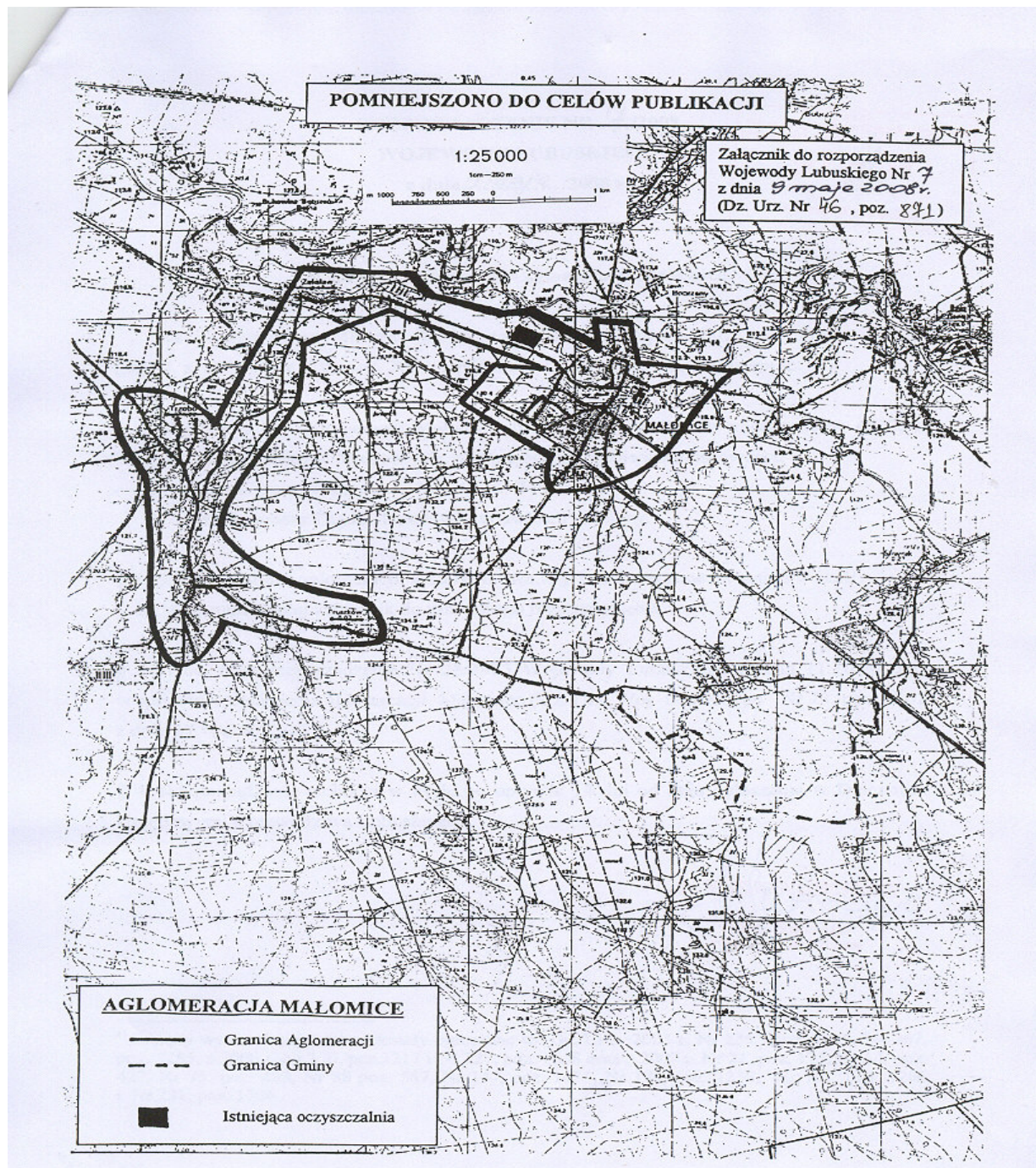


Załącznik  
do rozporządzenia Nr 7/08  
Wojewody Lubuskiego  
z dnia 9 maja 2008r.



## 872

### ROZPORZĄDZENIE NR 8/08 WOJEWODY LUBUSKIEGO

z dnia 9 maja 2008r.

#### w sprawie wyznaczenia aglomeracji Sława

Na podstawie art. 43 ust. 2a ustawy z dnia 18 lipca 2001r. – Prawo wodne (Dz. U. z 2005r. Nr 239, poz. 2019 z późn. zm.<sup>1)</sup>) zarządza się, co następuje:

§ 1. Wyznacza się aglomerację Sława o równoważnej liczbie mieszkańców 21.122, z oczyszczalnią ścieków w Sławie, obejmującą następujące miejscowości z terenu Gminy Sława: Sława, Lubogoszcz.

§ 2. Obszar i granice aglomeracji, o której mowa w § 1, są oznaczone na mapie w skali 1:25000, stanowiącej załącznik do niniejszego rozporządzenia.

§ 3. Traci moc rozporządzenie Nr 77/05 Wojewody Lubuskiego z dnia 26 października 2005r. w sprawie wyznaczenia aglomeracji Sława (Dziennik Urzędowy Województwa Lubuskiego Nr 75, poz. 1359 z dnia 31 października 2005r.).

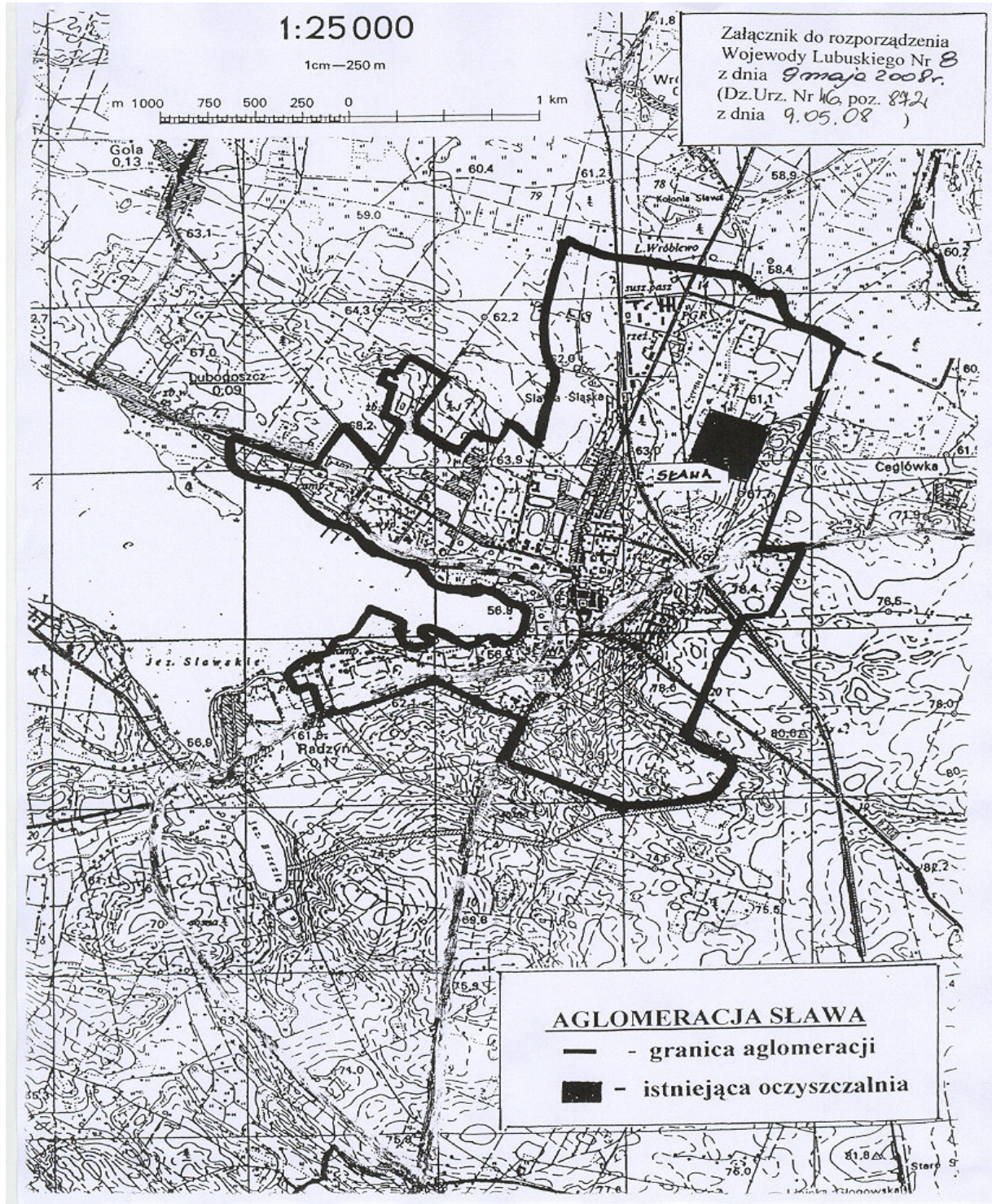
§ 4. Rozporządzenie wchodzi w życie po upływie 14 dni od dnia ogłoszenia w Dzienniku Urzędowym Województwa Lubuskiego.

---

<sup>1</sup> Zmiany wymienionej ustawy zostały ogłoszone w Dz. U. z 2005r. Nr 239, poz. 2019, Nr 267, poz. 2255, z 2006r. Nr 170, poz. 1217 i Nr 227, poz. 1658 oraz z 2007r. Nr 21, poz. 125, Nr 64, poz. 427, Nr 75, poz. 493, Nr 88, poz. 587, Nr 147, poz. 1033, Nr 176, poz. 1238, Nr 181, poz. 1286 i Nr 231, poz. 1704.

Wicewojewoda Lubuski  
*Jan Świrepo*

**Załącznik  
do rozporządzenia Nr 8/08  
Wojewody Lubuskiego  
z dnia 9 maja 2008r.**



## 873

### ROZPORZĄDZENIE NR 9/08 WOJEWODY LUBUSKIEGO

z dnia 9 maja 2008r.

#### w sprawie wyznaczenia aglomeracji Pszczew

Na podstawie art. 43 ust. 2a ustawy z dnia 18 lipca 2001r. – Prawo wodne (Dz. U. z 2005r. Nr 239, poz. 2019 z późn. zm.<sup>1</sup>) zarządza się, co następuje:

§ 1. Wyznacza się aglomerację Pszczew o równoważnej liczbie mieszkańców 6.307, z oczyszczalnią ścieków w Pszczewie, obejmującą następujące miejscowości z terenu Gminy Pszczew: Pszczew, Szarcz, Stołuń, Silna, Silna – Wrony, Stoki, Świechocin, Zielomyśl, Nowe Gorzycko, Borowy Młyn, Janowo, Policko.

§ 2. Obszar i granice aglomeracji, o której mowa w § 1, są oznaczone na mapie w skali 1:25000, stanowiącej załącznik do niniejszego rozporządzenia.

§ 3. Traci moc rozporządzenie Nr 72/05 Wojewody Lubuskiego z dnia 26 października 2005r. w sprawie wyznaczenia aglomeracji Pszczew (Dziennik Urzędowy Województwa Lubuskiego Nr 75, poz. 1354 z dnia 31 października 2005r.).

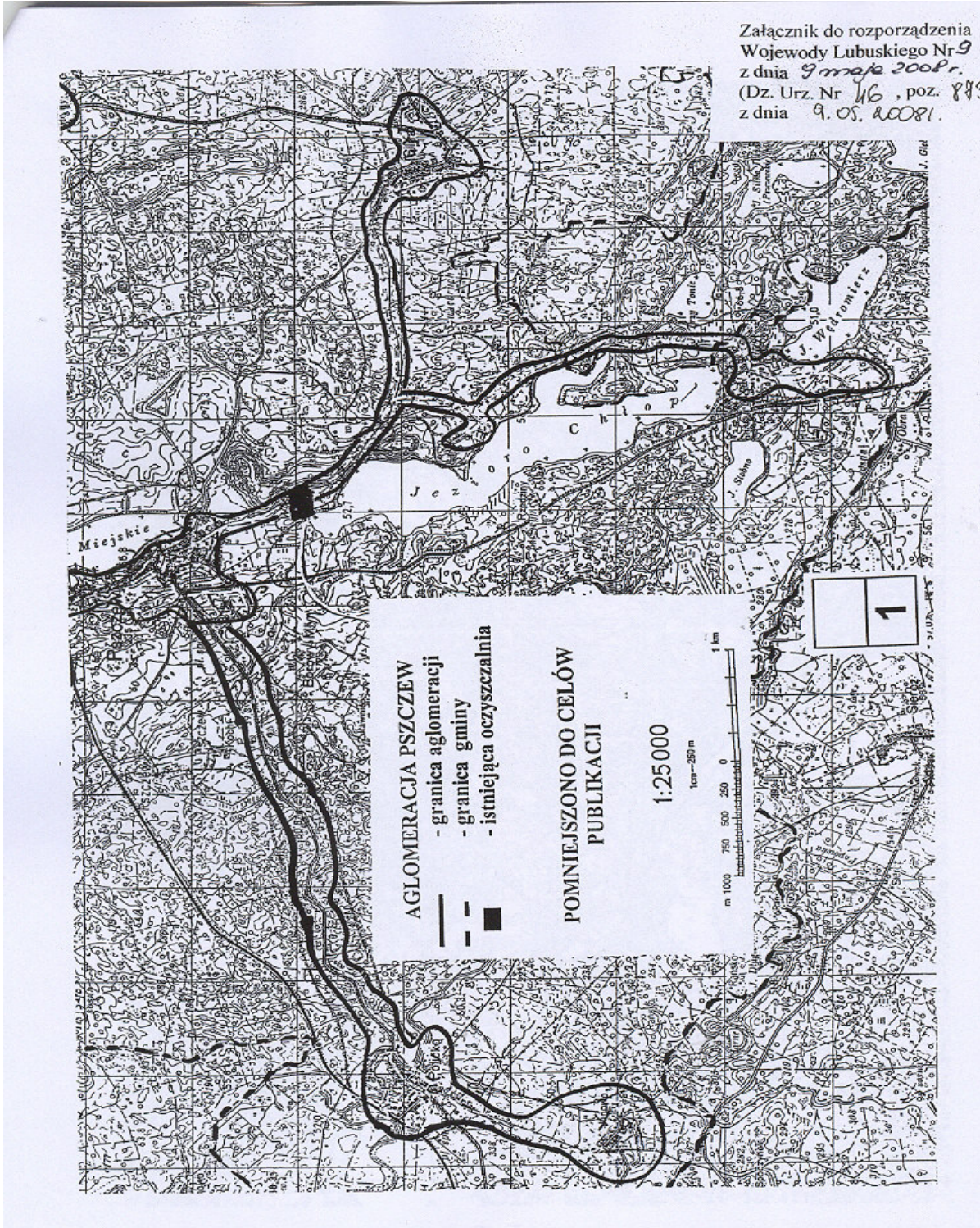
§ 4. Rozporządzenie wchodzi w życie po upływie 14 dni od dnia ogłoszenia w Dzienniku Urzędowym Województwa Lubuskiego.

<sup>1</sup> Zmiany wymienionej ustawy zostały ogłoszone w Dz. U. z 2005r. Nr 239, poz. 2019, Nr 267, poz. 2255, z 2006r. Nr 170, poz. 1217 i Nr 227, poz. 1658 oraz z 2007r. Nr 21, poz. 125, Nr 64, poz. 427, Nr 75, poz. 493, Nr 88, poz. 587, Nr 147, poz. 1033, Nr 176, poz. 1238, Nr 181, poz. 1286 i Nr 231, poz. 1704.

Wicewojewoda Lubuski  
*Jan Świrepo*

**Załącznik  
do rozporządzenia Nr 9/08  
Wojewody Lubuskiego  
z dnia 9 maja 2008r.**

Załącznik do rozporządzenia  
Wojewody Lubuskiego Nr 9  
z dnia 9 maja 2008r.  
(Dz. Urz. Nr 46, poz. 873  
z dnia 9.05.2008r.)





## 874

### ROZPORZĄDZENIE NR 10/08 WOJEWODY LUBUSKIEGO

z dnia 9 maja 2008r.

#### **w sprawie wyznaczenia aglomeracji Dobiegniew**

Na podstawie art. 43 ust. 2a ustawy z dnia 18 lipca 2001r. – Prawo wodne (Dz. U. z 2005r. Nr 239, poz. 2019 z późn. zm.<sup>1</sup>) zarządza się, co następuje:

§ 1. Wyznacza się aglomerację Dobiegniew o równoważnej liczbie mieszkańców 7.523, z oczyszczalnią ścieków w Dobiegniewie, obejmującą następujące miejscowości z terenu Gminy Dobiegniew: Dobiegniew, Rolewice, Urszulanka, Chomętowo, Osiek, Ługi, Radęcin, Kowalec, Lipinka, Starczewo, Słowin, Mierzęcin, Słonów, Grąsy, Ostrowiec.

§ 2. Obszar i granice aglomeracji, o której mowa w § 1, są oznaczone na mapie w skali 1:25000, stanowiącej załącznik do niniejszego rozporządzenia.

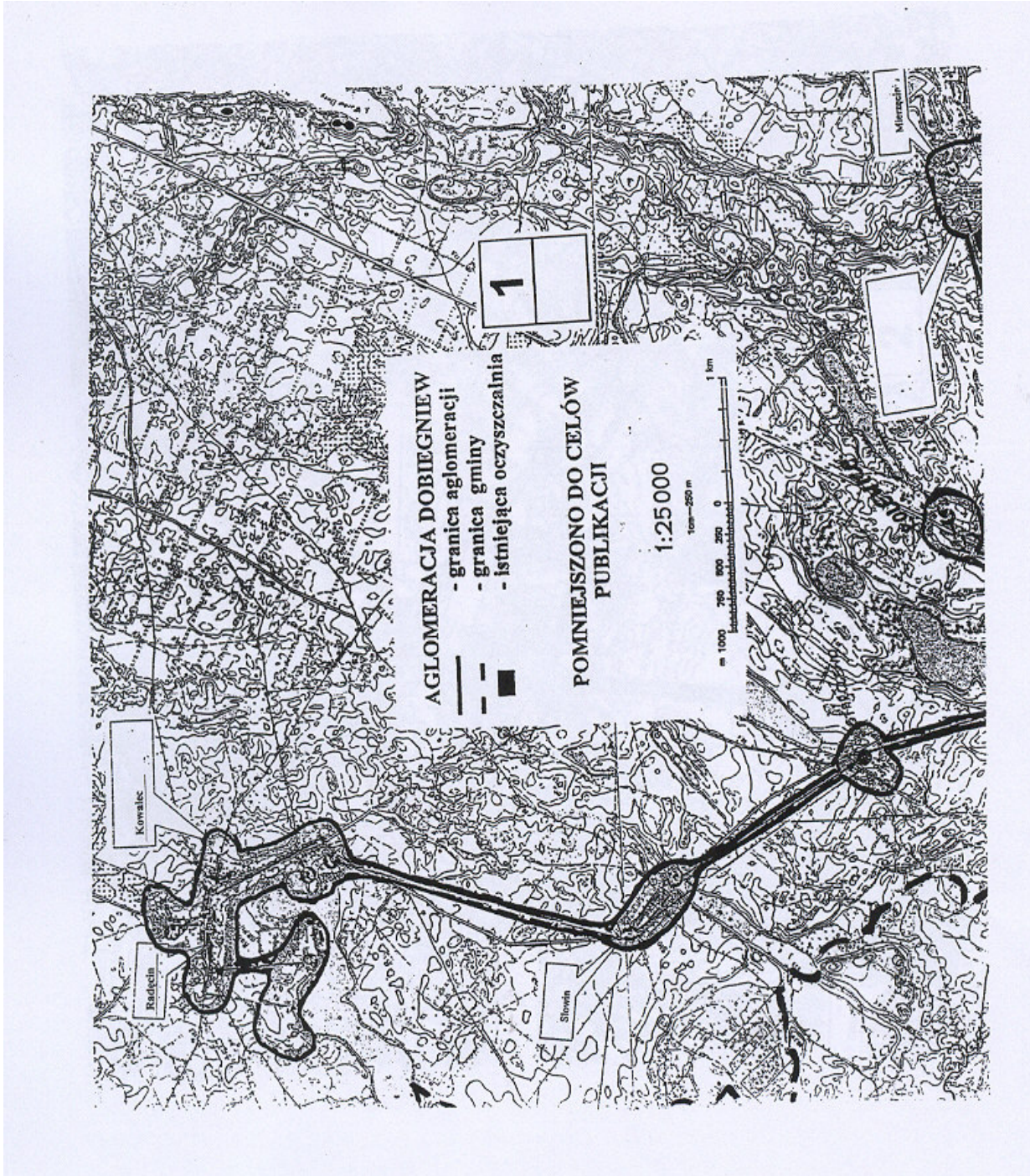
§ 3. Traci moc rozporządzenie Nr 5/06 Wojewody Lubuskiego z dnia 3 lutego 2006r. w sprawie wyznaczenia aglomeracji Dobiegniew (Dziennik Urzędowy Województwa Lubuskiego Nr 10, poz. 254 z dnia 16 lutego 2006r.).

§ 4. Rozporządzenie wchodzi w życie po upływie 14 dni od dnia ogłoszenia w Dzienniku Urzędowym Województwa Lubuskiego.

<sup>1</sup> Zmiany wymienionej ustawy zostały ogłoszone w Dz. U. z 2005r. Nr 239, poz. 2019, Nr 267, poz. 2255, z 2006r. Nr 170, poz. 1217 i Nr 227, poz. 1658 oraz z 2007r. Nr 21, poz. 125, Nr 64, poz. 427, Nr 75, poz. 493, Nr 88, poz. 587, Nr 147, poz. 1033, Nr 176, poz. 1238, Nr 181, poz. 1286 i Nr 231, poz. 1704.

Wicewojewoda Lubuski  
*Jan Świrepo*

Załącznik  
do rozporządzenia Nr 10/08  
Wojewody Lubuskiego  
z dnia 9 maja 2008r.







**875**

**ROZPORZĄDZENIE NR 11/08  
WOJEWODY LUBUSKIEGO**

z dnia 9 maja 2008r.

**w sprawie wyznaczenia aglomeracji Wędrzyn**

Na podstawie art. 43 ust. 2a ustawy z dnia 18 lipca 2001r. – Prawo wodne (Dz. U. z 2005r. Nr 239, poz. 2019 z późn. zm.<sup>1</sup>) zarządza się, co następuje:

§ 1. Wyznacza się aglomerację Wędrzyn o równoważnej liczbie mieszkańców 3.467, z oczyszczalnią

ścieków w Wędrzynie, obejmującą następujące miejscowości z terenu Gminy Sulęcín: Wędrzyn, Grochowo, Trzemeszno Lubuskie.

§ 2. Obszar i granice aglomeracji, o której mowa w § 1, są oznaczone na mapie w skali 1:25000, stanowiącej załącznik do niniejszego rozporządzenia.

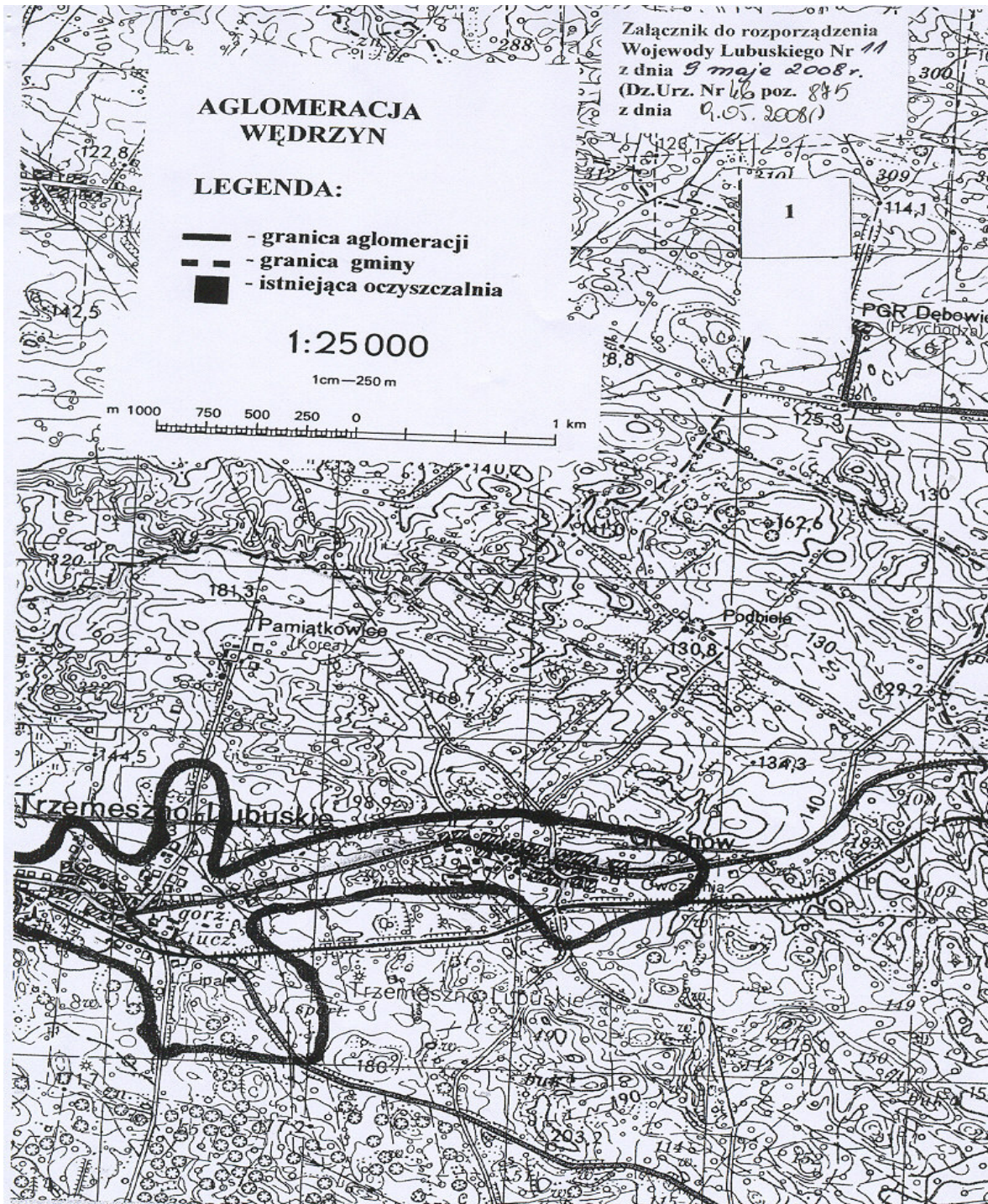
§ 3. Rozporządzenie wchodzi w życie po upływie 14 dni od dnia ogłoszenia w Dzienniku Urzędowym Województwa Lubuskiego.

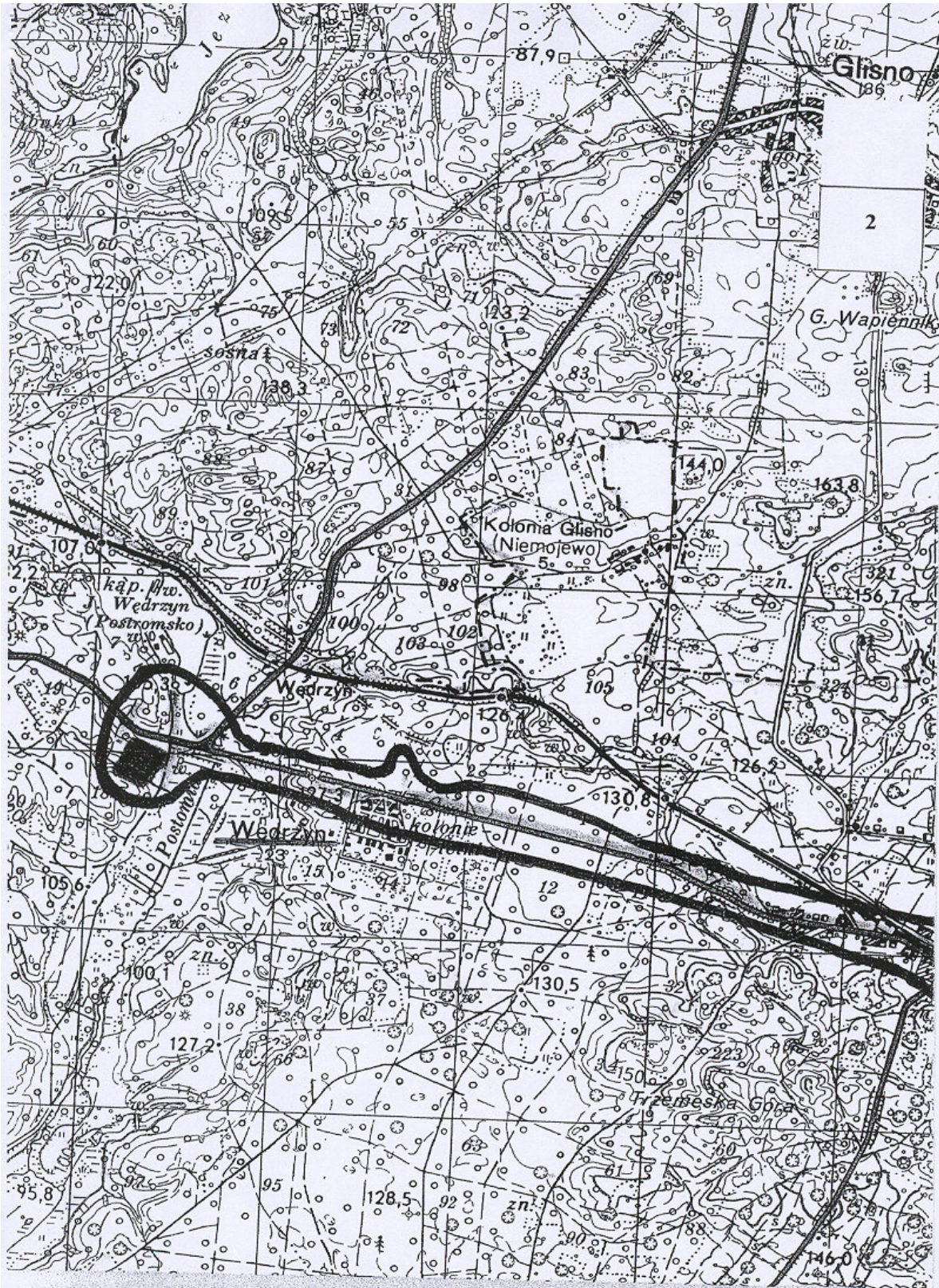
---

<sup>1</sup> Zmiany wymienionej ustawy zostały ogłoszone w Dz. U. z 2005r. Nr 239, poz. 2019, Nr 267, poz. 2255, z 2006r. Nr 170, poz. 1217 i Nr 227, poz. 1658 oraz z 2007r. Nr 21, poz. 125, Nr 64, poz. 427, Nr 75, poz. 493, Nr 88, poz. 587, Nr 147, poz. 1033, Nr 176, poz. 1238, Nr 181, poz. 1286 i Nr 231, poz. 1704.

Wicewojewoda Lubuski  
*Jan Świrepo*

Załącznik  
do rozporządzenia Nr 11/08  
Wojewody Lubuskiego  
z dnia 9 maja 2008r.





## 876

### ROZPORZĄDZENIE NR 12/08 WOJEWODY LUBUSKIEGO

z dnia 9 maja 2008r.

#### w sprawie wyznaczenia aglomeracji Trzebiechów

Na podstawie art. 43 ust. 2a ustawy z dnia 18 lipca 2001r. – Prawo wodne (Dz. U. z 2005r. Nr 239, poz. 2019 z późn. zm.<sup>1</sup>) zarządza się, co następuje:

§ 1. Wyznacza się aglomerację Trzebiechów o równoważnej liczbie mieszkańców 2.900, z oczyszczalnią ścieków w Trzebiechowie, obejmującą miejscowość Trzebiechów z terenu Gminy Trzebiechów.

§ 2. Obszar i granice aglomeracji, o której mowa w § 1, są oznaczone na mapie w skali 1:25000, stanowiącej załącznik do niniejszego rozporządzenia.

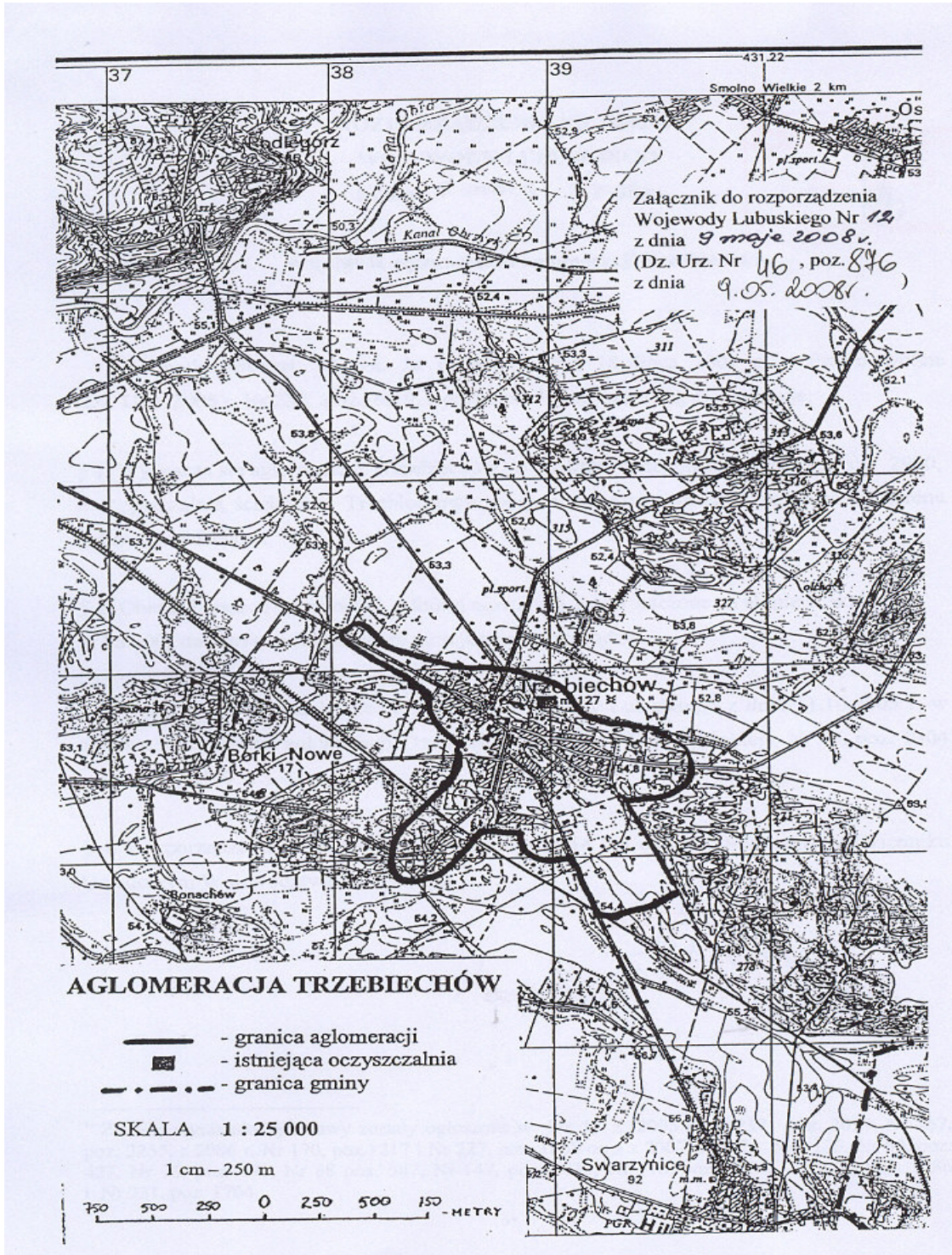
§ 3. Traci moc rozporządzenie Nr 30/05 Wojewody Lubuskiego z dnia 11 października 2005r. w sprawie wyznaczenia aglomeracji Trzebiechów (Dziennik Urzędowy Województwa Lubuskiego Nr 73, poz. 1304 z dnia 27 października 2005r.).

§ 4. Rozporządzenie wchodzi w życie po upływie 14 dni od dnia ogłoszenia w Dzienniku Urzędowym Województwa Lubuskiego.

<sup>1</sup> Zmiany wymienionej ustawy zostały ogłoszone w Dz. U. z 2005r. Nr 239, poz. 2019, Nr 267, poz. 2255, z 2006r. Nr 170, poz. 1217 i Nr 227, poz. 1658 oraz z 2007r. Nr 21, poz. 125, Nr 64, poz. 427, Nr 75, poz. 493, Nr 88, poz. 587, Nr 147, poz. 1033, Nr 176, poz. 1238, Nr 181, poz. 1286 i Nr 231, poz. 1704.

Wicewojewoda Lubuski  
*Jan Świrepo*

Załącznik  
do rozporządzenia Nr 12/08  
Wojewody Lubuskiego  
z dnia 9 maja 2008r.



**877**

**ROZPORZĄDZENIE NR 13/08  
WOJEWODY LUBUSKIEGO**

z dnia 9 maja 2008r.

**w sprawie wyznaczenia aglomeracji Świdnica**

Na podstawie art. 43 ust. 2a ustawy z dnia 18 lipca 2001r. – Prawo wodne (Dz. U. z 2005r. Nr 239, poz. 2019 z późn. zm.<sup>1</sup>) zarządza się, co następuje:

§ 1. Wyznacza się aglomerację Świdnica o równoważnej liczbie mieszkańców 4.249, z oczyszczalnią ścieków w Drzonowie i Świdnicy, obejmującą następujące miejscowości z terenu Gminy Świdnica: Świdnica, Buchalów, Słone, Letnica, Koźła, Drzonów, Piaski, Radomia, Orzewo.

§ 2. Obszar i granice aglomeracji, o której mowa w § 1, są oznaczone na mapie w skali 1:25000, stanowiącej załącznik do niniejszego rozporządzenia.

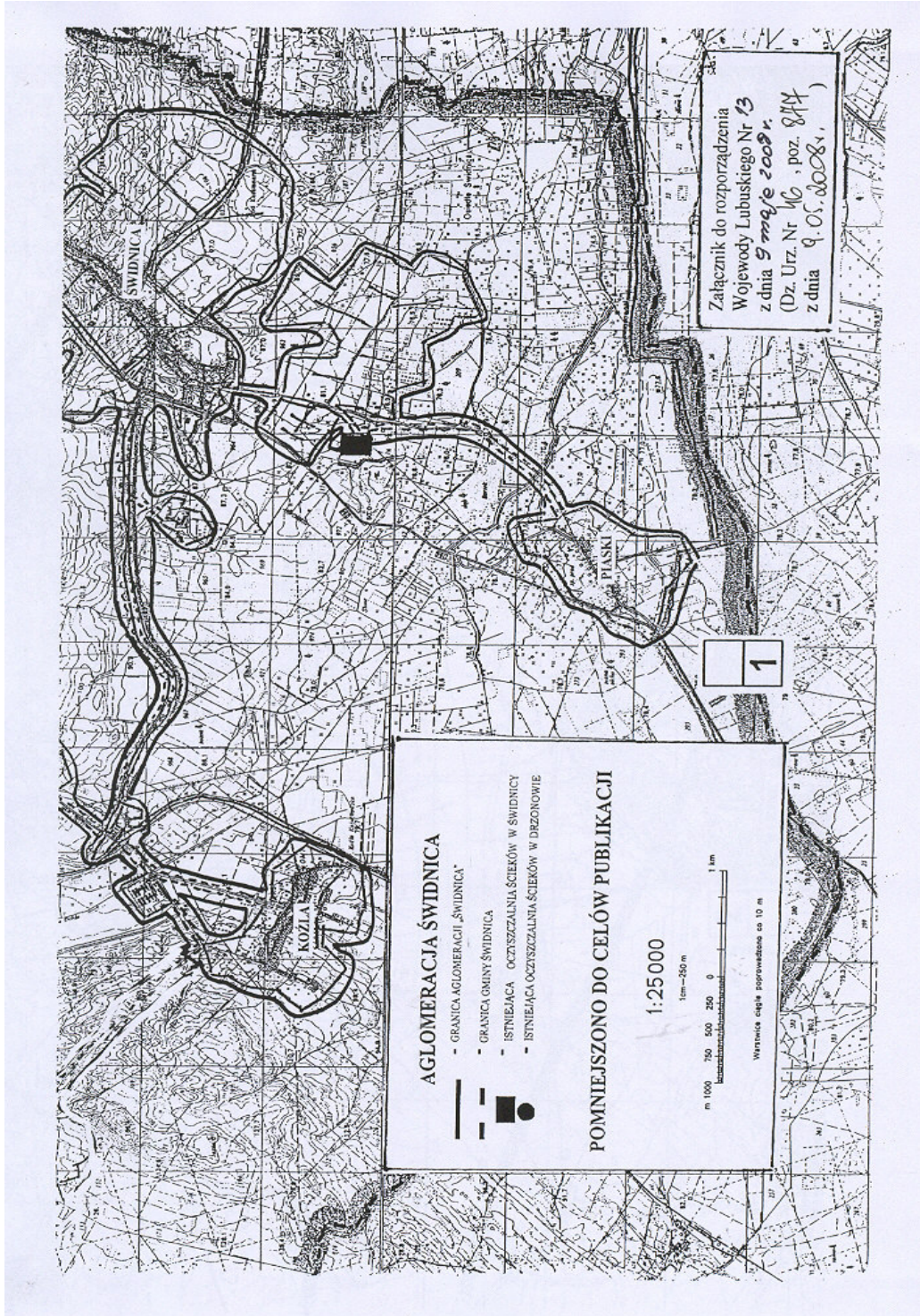
§ 3. Traci moc rozporządzenie Nr 13/06 Wojewody Lubuskiego z dnia 14 lutego 2006r. w sprawie wyznaczenia aglomeracji Świdnica (Dziennik Urzędowy Województwa Lubuskiego Nr 12, poz. 284 z dnia 23 lutego 2006r., Nr 30, poz. 638 z dnia 5 maja 2006r.).

§ 4. Rozporządzenie wchodzi w życie po upływie 14 dni od dnia ogłoszenia w Dzienniku Urzędowym Województwa Lubuskiego.

Wicewojewoda Lubuski  
*Jan Świrepo*

<sup>1</sup> Zmiany wymienionej ustawy zostały ogłoszone w Dz. U. z 2005r. Nr 239, poz. 2019, Nr 267, poz. 2255, z 2006r. Nr 170, poz. 1217 i Nr 227, poz. 1658 oraz z 2007r. Nr 21, poz. 125, Nr 64, poz. 427, Nr 75, poz. 493, Nr 88, poz. 587, Nr 147, poz. 1033, Nr 176, poz. 1238, Nr 181, poz. 1286 i Nr 231, poz. 1704.

Załącznik  
do rozporządzenia Nr 13/08  
Wojewody Lubuskiego  
z dnia 9 maja 2008r.  
(Dz. Urz. Nr 16, poz. 814  
z dnia 9.05.2008r.)







**878**

**ROZPORZĄDZENIE NR 14/08  
WOJEWODY LUBUSKIEGO**

z dnia 9 maja 2008r.

**w sprawie wyznaczenia aglomeracji Kożuchów**

Na podstawie art. 43 ust. 2a ustawy z dnia 18 lipca 2001r. – Prawo wodne (Dz. U. z 2005r. Nr 239, poz. 2019 z późn. zm.<sup>1)</sup>) zarządza się, co następuje:

§ 1. Wyznacza się aglomerację Kożuchów o równoważnej liczbie mieszkańców 11.015, z oczyszczalnią ścieków w Podbrzeziu Dolnym, obejmującą następujące miejscowości z terenu Gminy Kożuchów: Kożuchów, Czciradz, Podbrzezie Dolne, Pod-

brzezie Górne.

§ 2. Obszar i granice aglomeracji, o której mowa w § 1, są oznaczone na mapie w skali 1:25000, stanowiącej załącznik do niniejszego rozporządzenia.

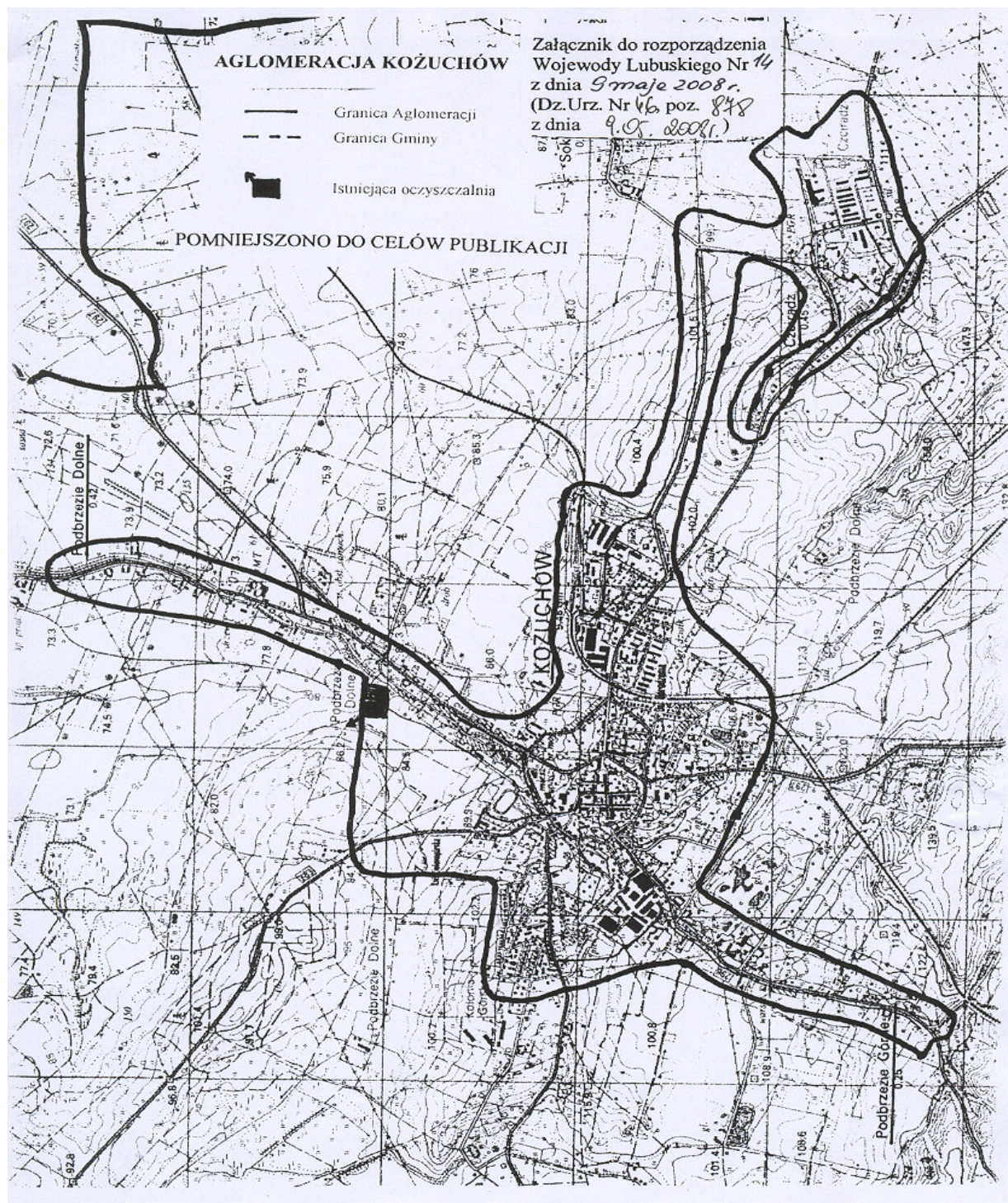
§ 3. Traci moc rozporządzenie Nr 71/05 Wojewody Lubuskiego z dnia 26 października 2005r. w sprawie wyznaczenia aglomeracji Kożuchów (Dziennik Urzędowy Województwa Lubuskiego Nr 75, poz. 1353 z dnia 31 października 2005r.).

§ 4. Rozporządzenie wchodzi w życie po upływie 14 dni od dnia ogłoszenia w Dzienniku Urzędowym Województwa Lubuskiego.

<sup>1</sup> Zmiany wymienionej ustawy zostały ogłoszone w Dz. U. z 2005r. Nr 239, poz. 2019, Nr 267, poz. 2255, z 2006r. Nr 170, poz. 1217 i Nr 227, poz. 1658 oraz z 2007r. Nr 21, poz. 125, Nr 64, poz. 427, Nr 75, poz. 493, Nr 88, poz. 587, Nr 147, poz. 1033, Nr 176, poz. 1238, Nr 181, poz. 1286 i Nr 231, poz. 1704.

Wicewojewoda Lubuski  
*Jan Świrepo*

Załącznik  
do rozporządzenia Nr 14/08  
Wojewody Lubuskiego  
z dnia 9 maja 2008r.



**879**

**ROZPORZĄDZENIE NR 15/08  
WOJEWODY LUBUSKIEGO**

z dnia 9 maja 2008r.

**w sprawie wyznaczenia aglomeracji Ośno Lubuskie**

Na podstawie art. 43 ust. 2a ustawy z dnia 18 lipca 2001r. – Prawo wodne (Dz. U. z 2005r. Nr 239, poz. 2019 z późn. zm.<sup>1)</sup>) zarządza się, co następuje:

§ 1. Wyznacza się aglomerację Ośno Lubuskie o równoważnej liczbie mieszkańców 4.243, z oczyszczalnią ścieków w Ośnie Lubuskim, obejmującą następujące miejscowości z terenu Gminy Ośno Lubuskie: Ośno Lubuskie, Radachów.

§ 2. Obszar i granice aglomeracji, o której mowa w § 1, są oznaczone na mapie w skali 1:25000, stanowiącej załącznik do niniejszego rozporządzenia.

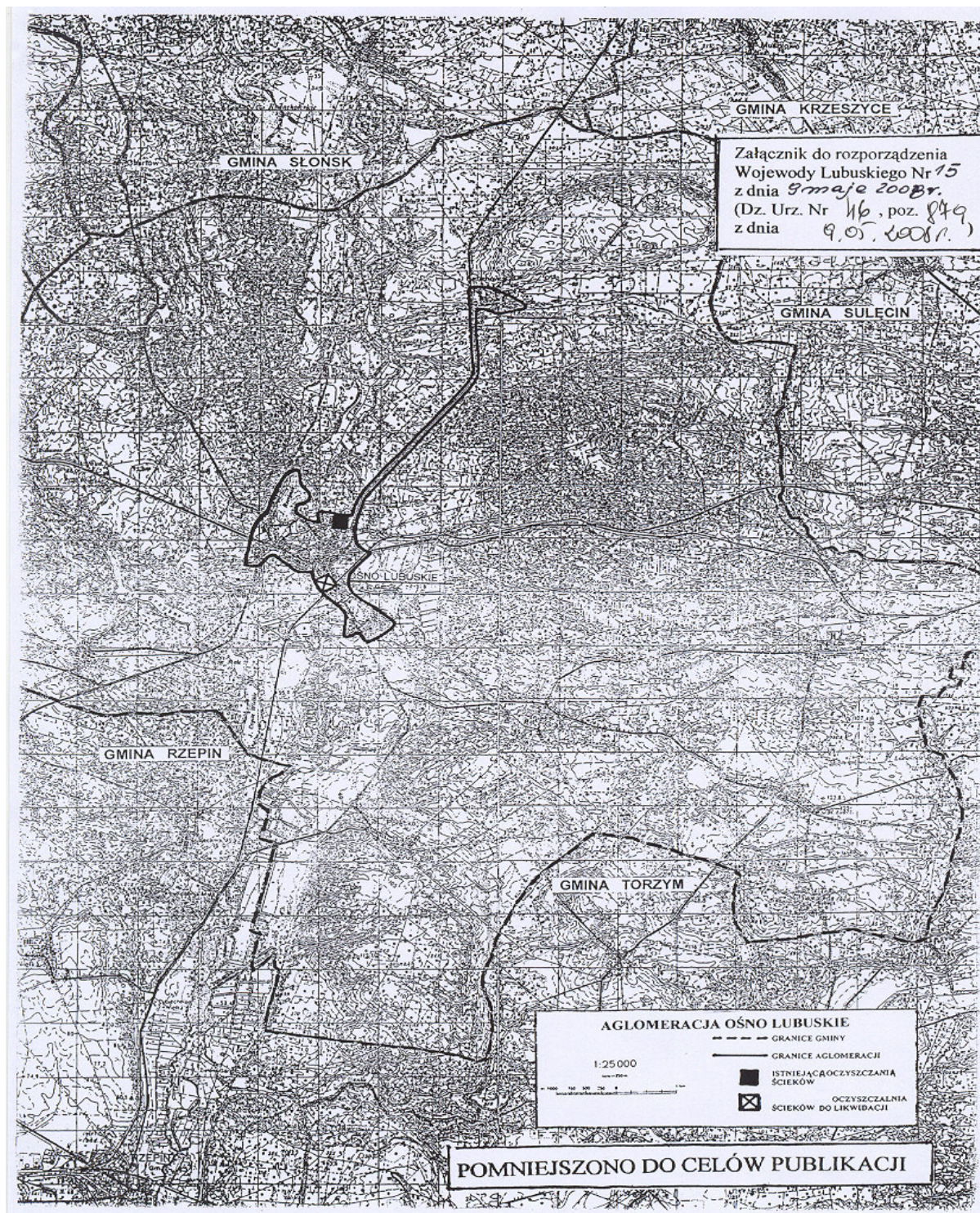
§ 3. Traci moc rozporządzenie Nr 55/05 Wojewody Lubuskiego z dnia 11 października 2005r. w sprawie wyznaczenia aglomeracji Ośno Lubuskie (Dziennik Urzędowy Województwa Lubuskiego Nr 73, poz. 1329 z dnia 27 października 2005r.).

§ 4. Rozporządzenie wchodzi w życie po upływie 14 dni od dnia ogłoszenia w Dzienniku Urzędowym Województwa Lubuskiego.

<sup>1</sup> Zmiany wymienionej ustawy zostały ogłoszone w Dz. U. z 2005r. Nr 239, poz. 2019, Nr 267, poz. 2255, z 2006r. Nr 170, poz. 1217 i Nr 227, poz. 1658 oraz z 2007r. Nr 21, poz. 125, Nr 64, poz. 427, Nr 75, poz. 493, Nr 88, poz. 587, Nr 147, poz. 1033, Nr 176, poz. 1238, Nr 181, poz. 1286 i Nr 231, poz. 1704.

Wicewojewoda Lubuski  
*Jan Świrepo*

Załącznik  
do rozporządzenia Nr 15/08  
Wojewody Lubuskiego  
z dnia 9 maja 2008r.



**880**

**ROZPORZĄDZENIE NR 16/08  
WOJEWODY LUBUSKIEGO**

z dnia 9 maja 2008r.

**w sprawie wyznaczenia aglomeracji Sulęcín**

Na podstawie art. 43 ust. 2a ustawy z dnia 18 lipca 2001r. – Prawo wodne (Dz. U. z 2005r. Nr 239, poz. 2019 z późn. zm.<sup>1)</sup>) zarządza się, co następuje:

§ 1. Wyznacza się aglomerację Sulęcín o równoważnej liczbie mieszkańców 12.484, z oczyszczalnią ścieków w Sulęcínie, obejmującą następujące miejscowości z terenu Gminy Sulęcín: Sulęcín, Brzeźno, Długoszyń, Ostrów, Żubrów.

---

<sup>1</sup> Zmiany wymienionej ustawy zostały ogłoszone w Dz. U. z 2005r. Nr 239, poz. 2019, Nr 267, poz. 2255, z 2006r. Nr 170, poz. 1217 i Nr 227, poz. 1658 oraz z 2007r. Nr 21, poz. 125, Nr 64, poz. 427, Nr 75, poz. 493, Nr 88, poz. 587, Nr 147, poz. 1033, Nr 176, poz. 1238, Nr 181, poz. 1286 i Nr 231, poz. 1704.

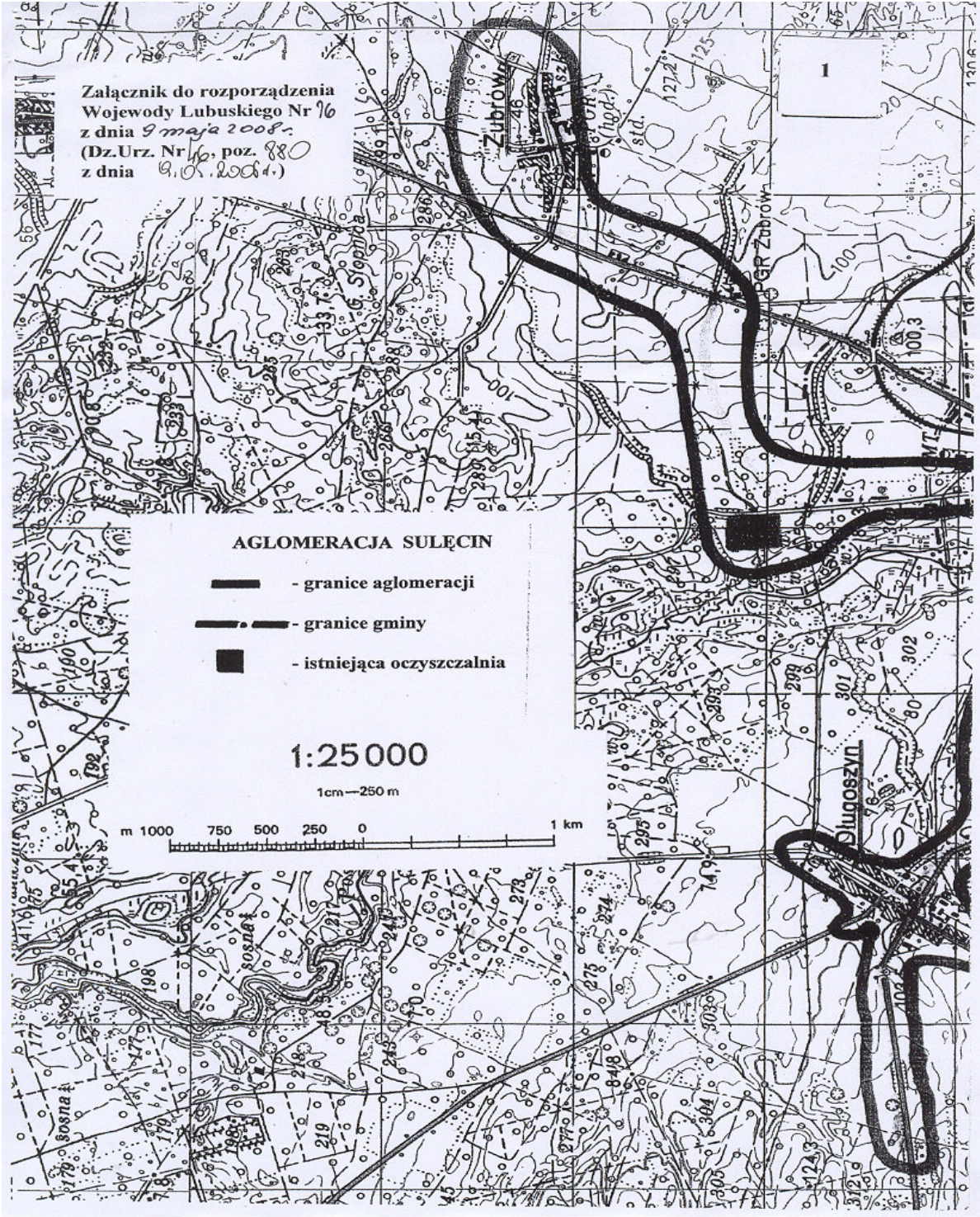
§ 2. Obszar i granice aglomeracji, o której mowa w § 1, są oznaczone na mapie w skali 1:25000, stanowiącej załącznik do niniejszego rozporządzenia.

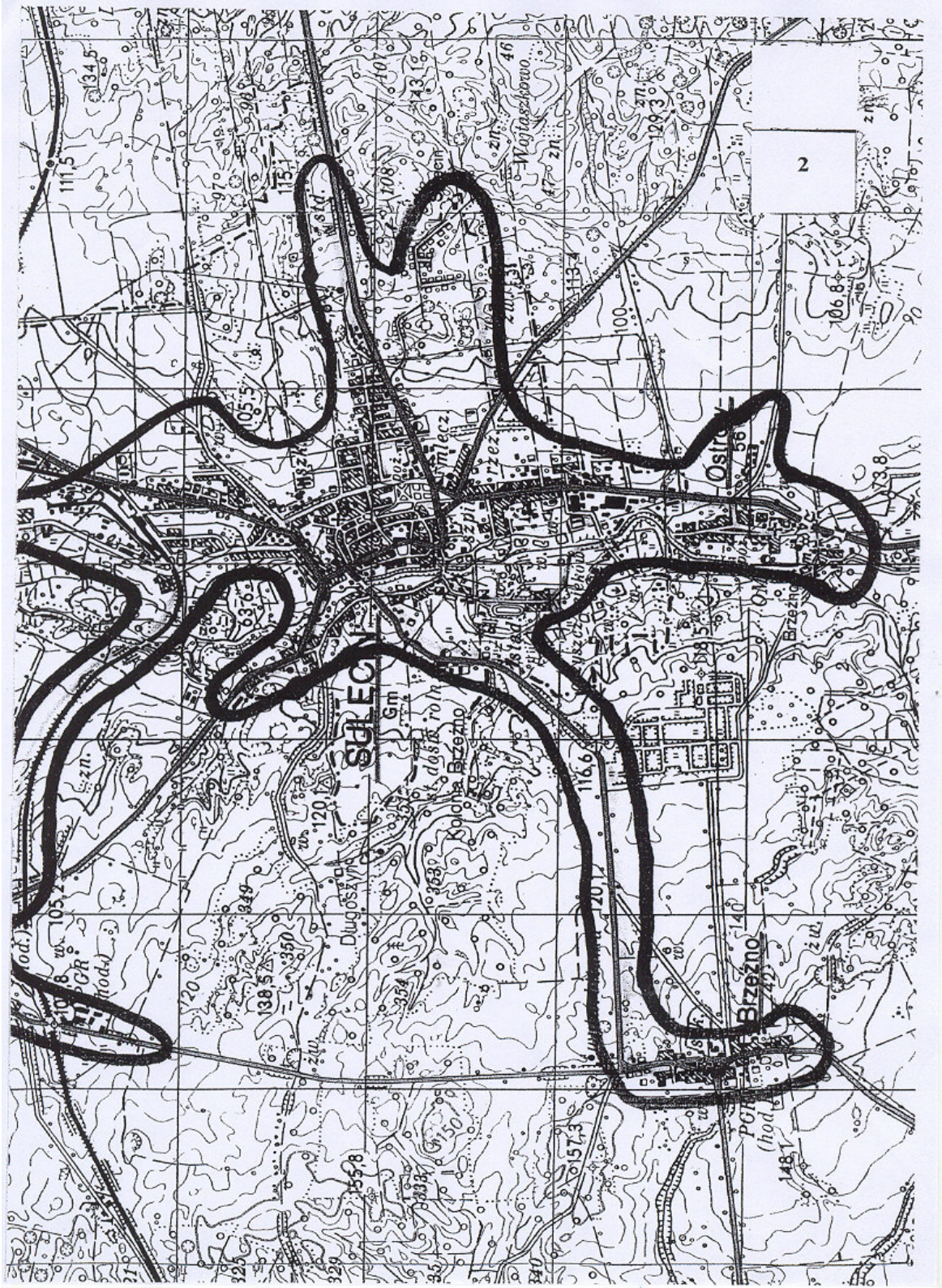
§ 3. Traci moc rozporządzenie Nr 3/06 Wojewody Lubuskiego z dnia 3 lutego 2006r. w sprawie wyznaczenia aglomeracji Sulęcín (Dziennik Urzędowy Województwa Lubuskiego Nr 10, poz. 253 z dnia 16 lutego 2006r.).

§ 4. Rozporządzenie wchodzi w życie po upływie 14 dni od dnia ogłoszenia w Dzienniku Urzędowym Województwa Lubuskiego.

Wicewojewoda Lubuski  
*Jan Świrepo*

Załącznik  
do rozporządzenia Nr 16/08  
Wojewody Lubuskiego  
z dnia 9 maja 2008r.







## 881

### ROZPORZĄDZENIE NR 17/08 WOJEWODY LUBUSKIEGO

z dnia 9 maja 2008r.

#### zmieniające rozporządzenie w sprawie wyznaczenia aglomeracji Kargowa

Na podstawie art. 43 ust. 2a ustawy z dnia 18 lipca 2001r. – Prawo wodne (Dz. U. z 2005r. Nr 239, poz. 2019 z późn. zm.<sup>1</sup>) zarządza się, co następuje:

§ 1. W rozporządzeniu Nr 56/05 Wojewody Lubuskiego z dnia 11 października 2005r. (Dziennik Urzędowy

Województwa Lubuskiego Nr 73, poz. 1330) w sprawie wyznaczenia aglomeracji Kargowa, dotychczasową równoważną liczbę mieszkańców zastępuje się nową równoważną liczbą mieszkańców o wartości 7.124.

§ 2. Rozporządzenie wchodzi w życie po upływie 14 dni od dnia ogłoszenia w Dzienniku Urzędowym Województwa Lubuskiego.

Wicewojewoda Lubuski  
*Jan Świrepo*

<sup>1</sup> Zmiany wymienionej ustawy zostały ogłoszone w Dz. U. z 2005r. Nr 239, poz. 2019, Nr 267, poz. 2255, z 2006r. Nr 170, poz. 1217 i Nr 227, poz. 1658 oraz z 2007r. Nr 21, poz. 125, Nr 64, poz. 427, Nr 75, poz. 493, Nr 88, poz. 587, Nr 147, poz. 1033, Nr 176, poz. 1238, Nr 181, poz. 1286 i Nr 231, poz. 1704.

## 882

### ROZPORZĄDZENIE NR 18/08 WOJEWODY LUBUSKIEGO

z dnia 9 maja 2008r.

#### w sprawie wyznaczenia aglomeracji Strzelce Krajeńskie

Na podstawie art. 43 ust. 2a ustawy z dnia 18 lipca 2001r. – Prawo wodne (Dz. U. z 2005r. Nr 239, poz. 2019 z późn. zm.<sup>1</sup>) zarządza się, co następuje:

§ 1. Wyznacza się aglomerację Strzelce Krajeńskie o równoważnej liczbie mieszkańców 14.404, z oczyszczalnią ścieków w Strzelcach Krajeńskich, obejmującą następujące miejscowości z terenu Gminy Strzelce Krajeńskie: Strzelce Krajeńskie, Bobrówko, Bronowice, Długie, Sidłów, Sokólsko, Strzelce Klasztorne, Tuczno, Brzoza, Żabicko, Piastowo.

§ 2. Obszar i granice aglomeracji, o której mowa w § 1, są oznaczone na mapie w skali 1:25000, stanowiącej załącznik do niniejszego rozporządzenia.

§ 3. Traci moc rozporządzenie Nr 12/06 Wojewody Lubuskiego z dnia 14 lutego 2006r. w sprawie wyznaczenia aglomeracji Strzelce Krajeńskie (Dziennik Urzędowy Województwa Lubuskiego Nr 12, poz. 283 z dnia 23 lutego 2006r.).

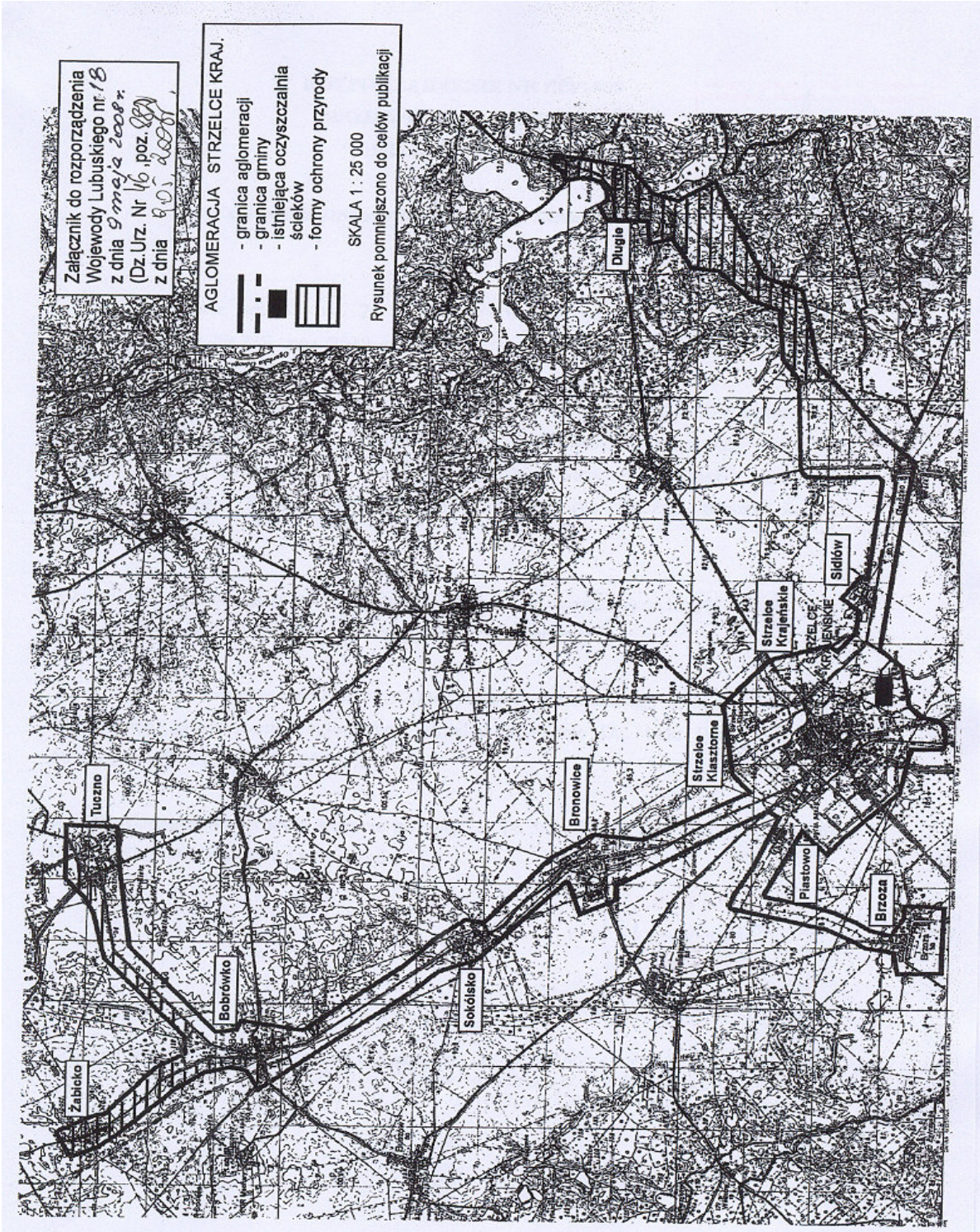
§ 4. Rozporządzenie wchodzi w życie po upływie 14 dni od dnia ogłoszenia w Dzienniku Urzędowym Województwa Lubuskiego.

Wicewojewoda Lubuski  
*Jan Świrepo*

<sup>1</sup> Zmiany wymienionej ustawy zostały ogłoszone w Dz. U. z 2005r. Nr 239, poz. 2019, Nr 267, poz. 2255, z 2006r. Nr 170, poz. 1217 i Nr 227, poz. 1658 oraz z 2007r. Nr 21, poz. 125, Nr 64, poz. 427, Nr 75, poz. 493, Nr 88, poz. 587, Nr 147, poz. 1033, Nr 176, poz. 1238, Nr 181, poz. 1286 i Nr 231, poz. 1704.



Załącznik  
do rozporządzenia Nr 18/08  
Wojewody Lubuskiego  
z dnia 9 maja 2008r.



---

Wydawca: Wojewoda Lubuski  
Redakcja: Wydział Prawny i Nadzoru  
Lubuskiego Urzędu Wojewódzkiego  
ul. Jagiellończyka 8, 66-400 Gorzów Wlkp.  
tel. (0-95) 7115-585, e-mail – [wpoin@uwoj.gorzow.pl](mailto:wpoin@uwoj.gorzow.pl)

Naczelnny Redaktor: Anna Zacharia  
Skład, druk i kolportaż: Zakład Obsługi Administracji  
przy Lubuskim Urzędzie Wojewódzkim,  
ul. Jagiellończyka 8, 66-400 Gorzów Wlkp.

Rozpowszechnienie – Administracja i stały punkt sprzedaży: Lubuski Urząd Wojewódzki w Gorzowie Wlkp.,  
ul. Jagiellończyka 8, tel. (0-95) 7115-210

---

Egzemplarze bieżące i z lat ubiegłych, w miarę posiadanych rezerw, można nabywać:

- na podstawie nadesłanego zamówienia: w Zakładzie Obsługi Administracji Lubuskiego Urzędu Administracyjnego w Gorzowie Wlkp., ul. Jagiellończyka 8, 66-400 Gorzów Wlkp., tel. (0-95) 7115-210
- w punkcie sprzedaży Lubuskiego Urzędu Wojewódzkiego w Gorzowie Wlkp., ul. Jagiellończyka 8, codziennie w godz. 7<sup>30</sup> – 15<sup>30</sup>.

Dzienniki Urzędowe wraz ze skorowidzami wyłożone są do powszechnego wglądu w bibliotece Lubuskiego Urzędu Wojewódzkiego w Gorzowie Wlkp. oraz Delegaturze Lubuskiego Urzędu Wojewódzkiego w Zielonej Górze – codziennie w godzinach pracy biblioteki.

---

Tłoczono z polecenia Wojewody Lubuskiego  
w Zakładzie Obsługi Administracji przy Lubuskim Urzędzie Wojewódzkim w Gorzowie Wlkp.

---