

§ 1. Wyznacza się aglomerację Żary o równoważnej liczbie mieszkańców 45.038, z istniejącą oczyszczalnią ścieków „Złota Struga” w Żarach, obejmującą następujące miejscowości:

- 1) Miasto Żary;
- 2) Grabik, Kadłubia, Mirostowice Dolne, Stawnik, Łaz, Mirostowice Górne, Olbrachtów, Sieniawa Żarska położone na terenie Gminy Żary.

§ 2. Obszar i granice aglomeracji, o której mowa w § 1 są oznaczone na mapie w skali 1: 25000,

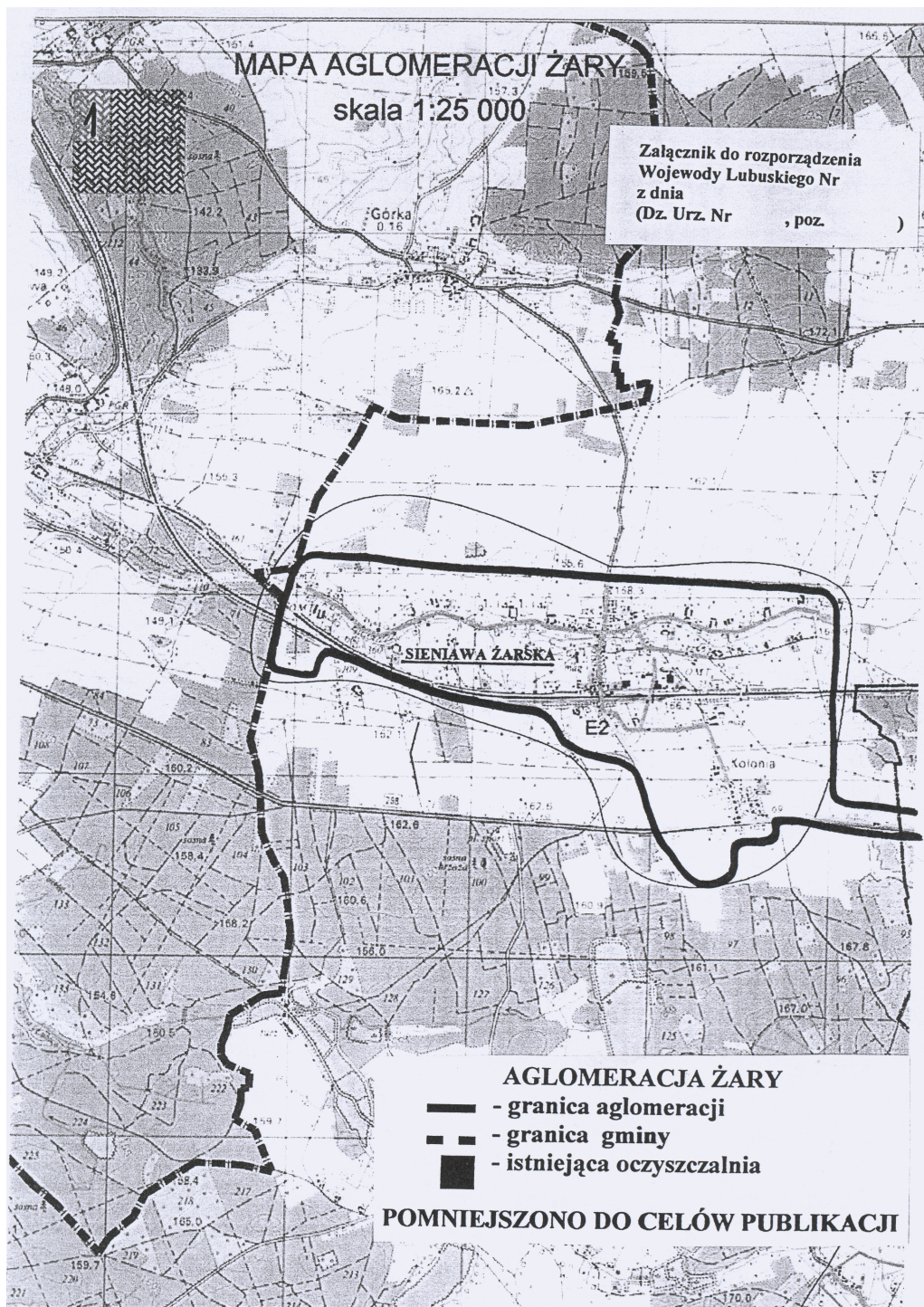
stanowiącej załącznik do niniejszego rozporządzenia.

§ 3. Traci moc rozporządzenie Nr 4/2006 Wojewody Lubuskiego z dnia 3 lutego 2006r. w sprawie wyznaczenia aglomeracji Żary (Dziennik Urzędowy Województwa Lubuskiego Nr 10, poz. 254 z dnia 16 lutego 2006r.).

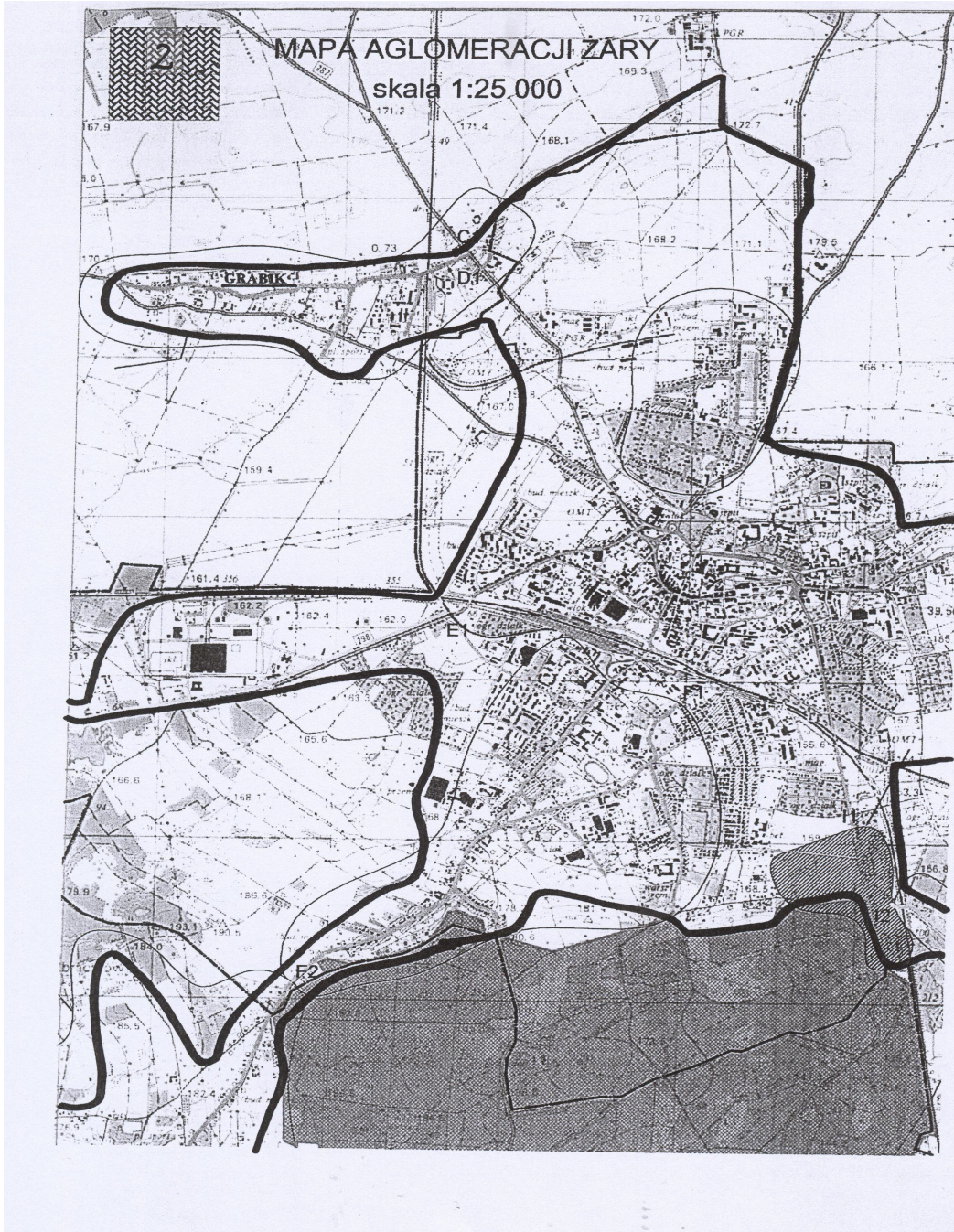
§ 4. Rozporządzenie wchodzi w życie po upływie 14 dni od dnia ogłoszenia.

Wojewoda Lubuski  
*Helena Hatka*

Załącznik  
do rozporządzenia Nr 3/2007  
Wojewody Lubuskiego  
z dnia 11 grudnia 2007r.



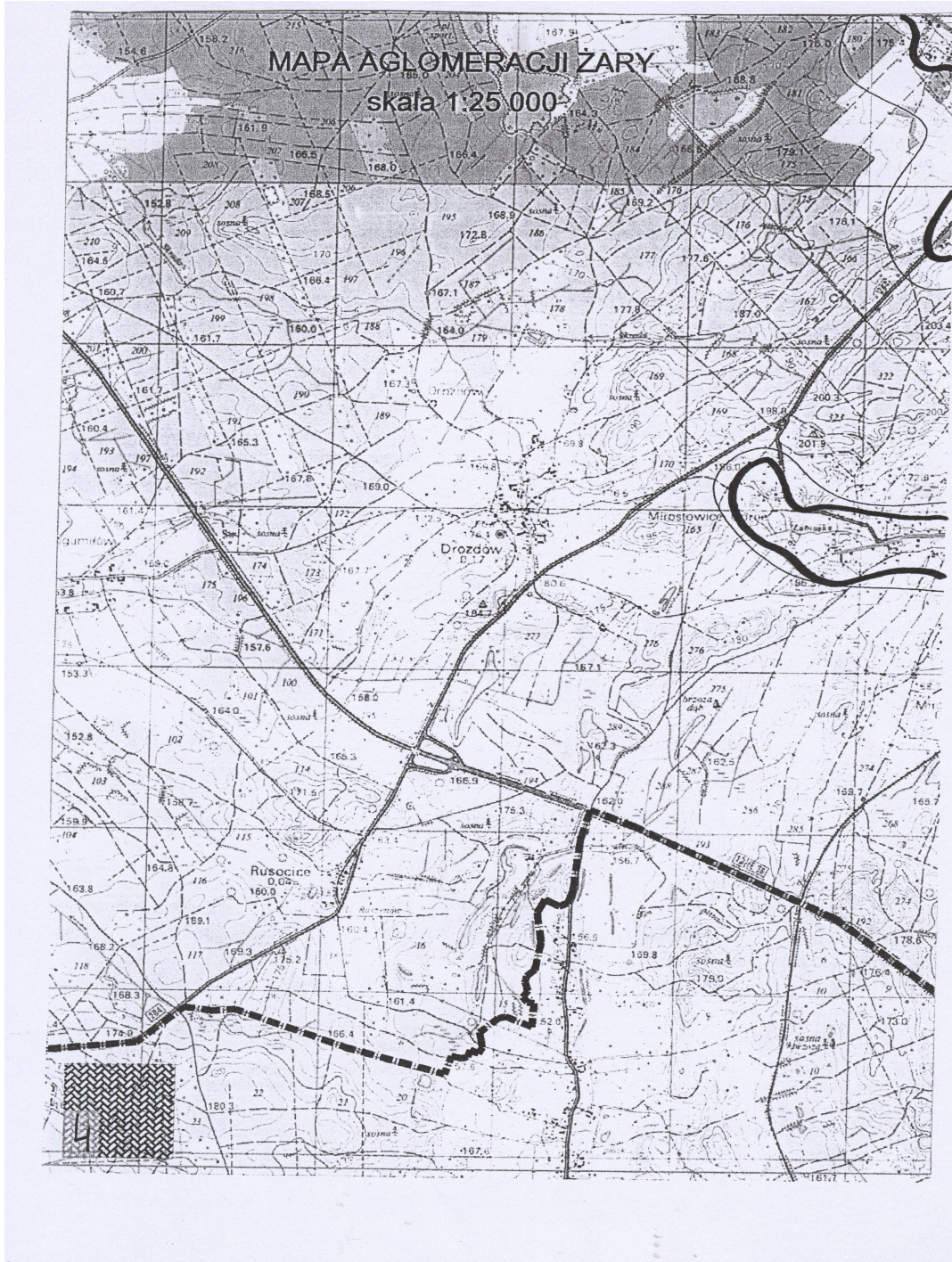
**Załącznik  
do rozporządzenia Nr 3/2007  
Wojewody Lubuskiego  
z dnia 11 grudnia 2007r.**



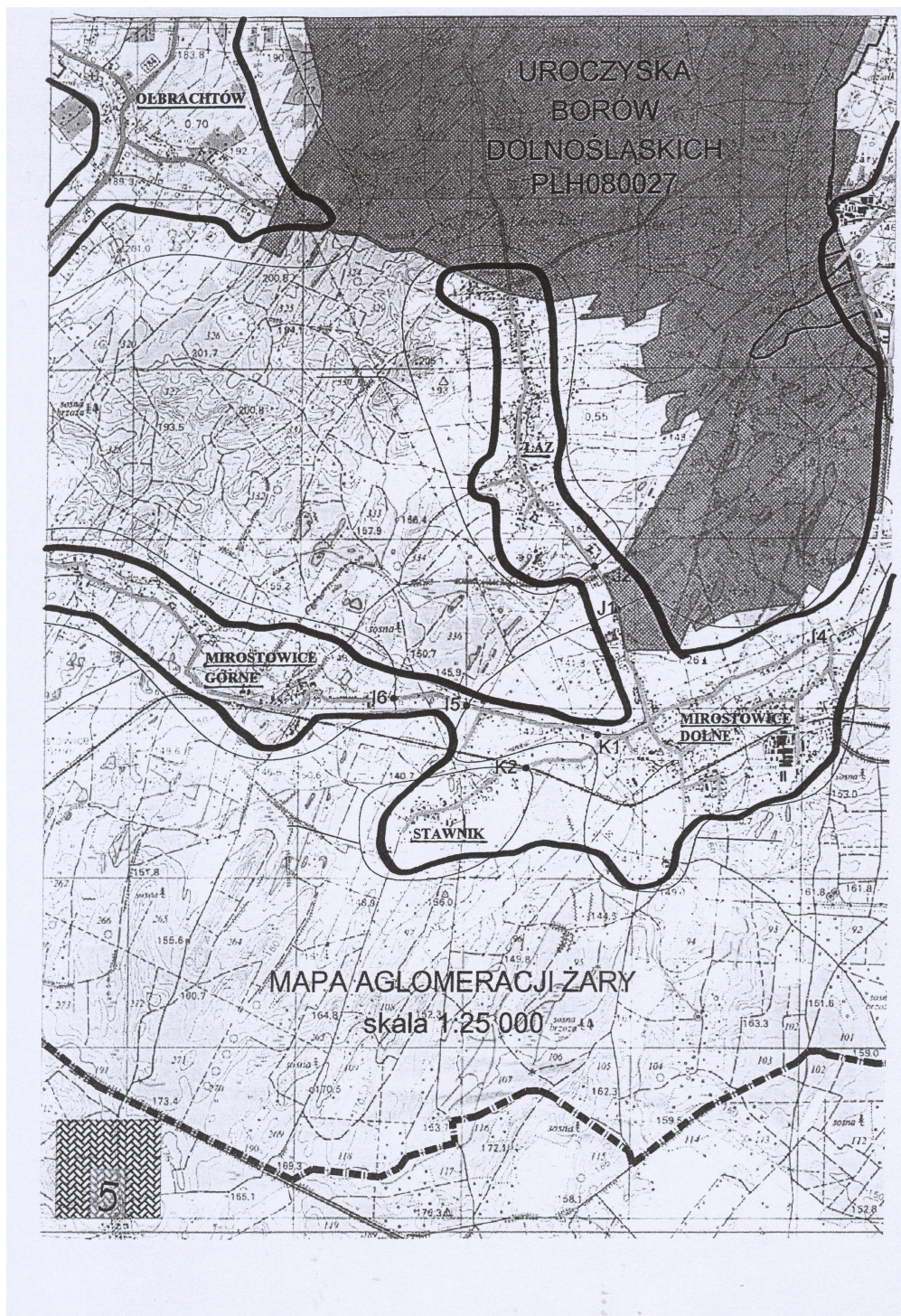
Załącznik  
do rozporządzenia Nr 3/2007  
Wojewody Lubuskiego  
z dnia 11 grudnia 2007r.



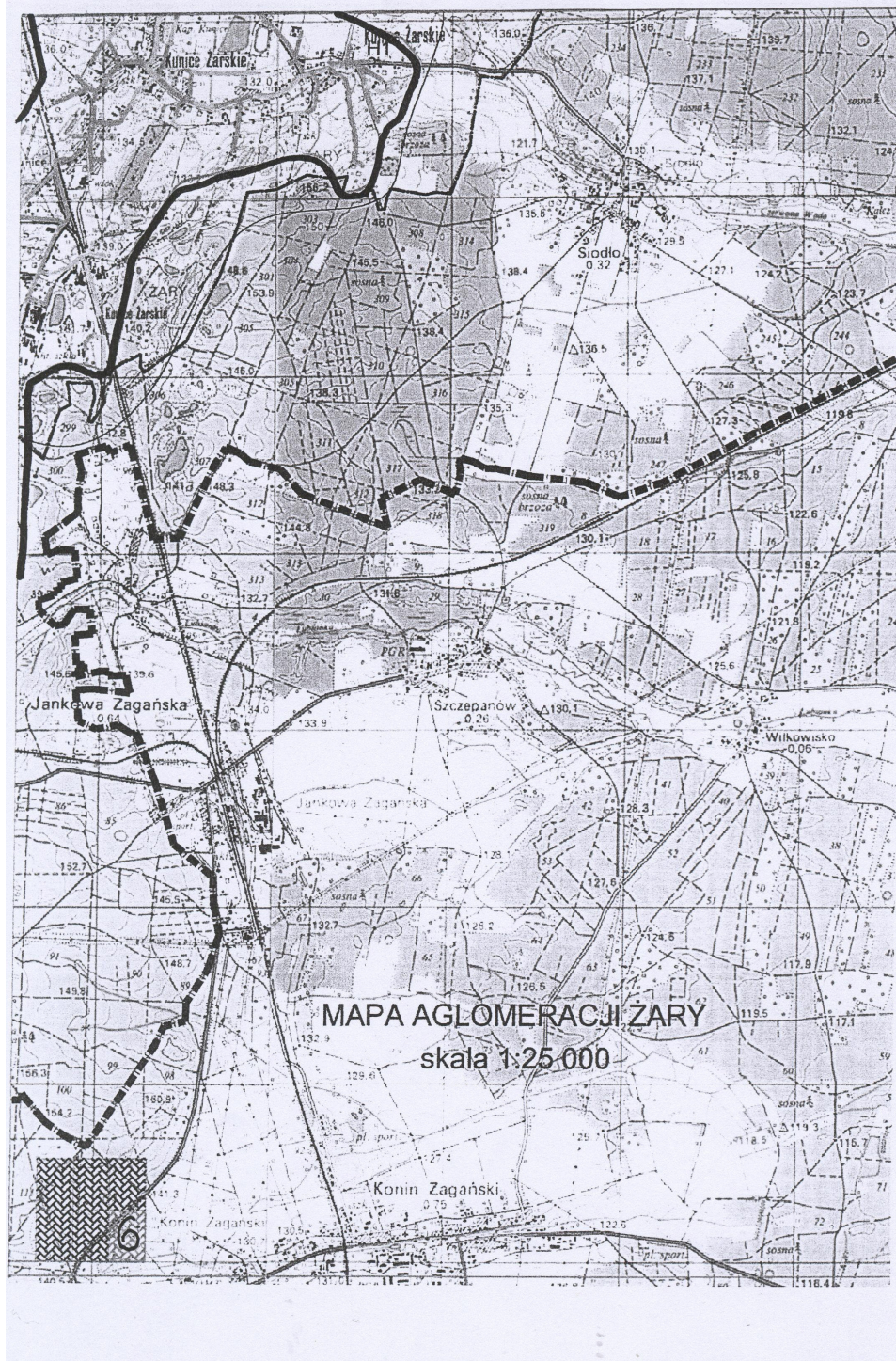
**Załącznik  
do rozporządzenia Nr 3/2007  
Wojewody Lubuskiego  
z dnia 11 grudnia 2007r.**



Załącznik  
do rozporządzenia Nr 3/2007  
Wojewody Lubuskiego  
z dnia 11 grudnia 2007r.



**Załącznik  
do rozporządzenia Nr 3/2007  
Wojewody Lubuskiego  
z dnia 11 grudnia 2007r.**



## 1957

### ROZPORZĄDZENIE NR 4/2007 WOJEWODY LUBUSKIEGO

z dnia 12 grudnia 2007r.

#### **w sprawie uchylecia rozporządzenia Nr 3/99 Wojewody Lubuskiego z dnia 27 stycznia 1999r. w sprawie zakazu przebywania na niektórych odcinkach pasa drogi granicznej**

Na podstawie art. 39 ustawy z dnia 5 czerwca 1998r. o administracji rządowej w województwie (Dz. U. z 1998r. Nr 91, poz. 577, z 2001r. Nr 128, poz. 1407, z 2002r. Nr 37, poz. 329, Nr 41, poz. 365, Nr 62, poz. 558, Nr 89, poz. 804 i Nr 200, poz. 1688, z 2003r. Nr 52, poz. 450, Nr 137, poz. 1302 i Nr 149, poz. 1452, z 2004r. Nr 33, poz. 287 i Nr 116, poz. 1206, z 2005r. Nr 33, poz. 288, Nr 90, poz. 757 i Nr 175, poz. 1462) w związku z art. 9 ust. 2 i 3 ustawy z dnia 12 października 1990r. o ochronie granicy państwowej (tj. Dz. U. z 2005r. Nr 226, poz. 1944, z 2007r. Nr 107, poz. 732 i Nr 140, poz. 982) i wnioskiem z dnia 30 listopada 2007r. Komendanta Lubuskiego Oddziału Straży Granicznej w Krośnie Odrzańskim zarządza się, co następuje:

§ 1. Uchyla się rozporządzenie Nr 3/99 Wojewo-

dy Lubuskiego z dnia 27 stycznia 1999r. w sprawie zakazu przebywania na niektórych odcinkach pasa drogi granicznej (Dziennik Urzędowy Województwa Lubuskiego z 1999r. Nr 3, poz. 16, Dziennik Urzędowy Województwa Lubuskiego z 2005r. Nr 1, poz. 2, Dziennik Urzędowy Województwa Lubuskiego z 2006r. Nr 55, poz. 1202).

§ 2. Wykonanie rozporządzenia powierza się Dyrektorowi Wydziału Infrastruktury.

§ 3. Rozporządzenie wchodzi w życie z dniem 21 grudnia 2007r. i podlega ogłoszeniu w Dzienniku Urzędowym Województwa Lubuskiego.

Wojewoda Lubuski  
*Helena Hatka*

## 1958

### ZARZĄDZENIE NR 0151-60/2007 BURMISTRZA STRZELEC KRAJEŃSKICH

z dnia 3 grudnia 2007r.

#### **w sprawie zmiany zarządzenia w sprawie nadania Urzędowi Miejskiemu w Strzelcach Krajeńskich Regulaminu Organizacyjnego**

Na podstawie art. 33 ust. 2 ustawy z dnia 8 marca 1990r. o samorządzie gminnym (j.t. Dz. U. z 2001r. Nr 142, poz. 1591, z 2002r.: Dz. U. Nr 23, poz. 220, Nr 62, poz. 558, Nr 113, poz. 984, Nr 153, poz. 1271, Nr 214, poz. 1806; z 2003r.: Dz. U. Nr 80, poz. 717, Nr 162, poz. 1568; z 2004r.: Dz. U. Nr 102, poz. 1055, Nr 116, poz. 1203, Nr 167, poz. 1759; z 2005r.: Dz. U. Nr 172, poz. 1441, Nr 175, poz. 1457; z 2006r.: Dz. U. Nr 17, poz. 128, Nr 175, poz. 1457, Nr 181, poz. 1337 i z 2007r.: Dz. U. Nr 48, poz. 327, Nr 138, poz. 974, Nr 173, poz. 1218) zarządzam, co następuje:

§ 1. W zarządzeniu Nr 0151-7/2007 Burmistrza Strzelec Krajeńskich z dnia 28 lutego 2007r. w sprawie nadania Urzędowi Miejskiemu w Strzelcach Krajeńskich Regulaminu Organizacyjnego (Dziennik Urzędowy Województwa Lubuskiego z dnia 28 lutego 2007r. Nr 18, poz. 263) wprowadza się

następujące zmiany:

1) w § 8 pkt 4 otrzymuje brzmienie:

„4) sprawowanie bezpośredniego nadzoru nad:

- a) Referatem Gospodarki Komunalnej, Ochrony Środowiska i Rolnictwa,
- b) Referatem Inwestycji i Rozwoju Gminy,
- c) Referatem Gospodarki Przestrzennej i Miętnia Gminnego,
- d) Urzędem Stanu Cywilnego,
- e) Transgranicznym Centrum Wspierania Gospodarki i Turystyki”;

2) § 13 otrzymuje brzmienie:

„§ 13. 1. Strukturę organizacyjną urzędu two-



- rzą następujące komórki organizacyjne, oznaczone odpowiednio symbolami:
- 1) Referat Ogólno – Organizacyjny - symbol OR;
  - 2) Referat Finansowo – Budżetowy - symbol FB;
  - 3) Referat Gospodarki Komunalnej, Ochrony Środowiska i Rolnictwa - symbol GK;
  - 4) Referat Inwestycji i Rozwoju Gminy - symbol IR;
  - 5) Referat Gospodarki Przestrzennej i Mienia Gminnego - symbol GPM;
  - 6) Urząd Stanu Cywilnego - symbol USC;
  - 7) Transgraniczne Centrum Wspierania Gospodarki i Turystyki - symbol TC;
  - 8) Biuro Pełnomocnika do spraw ochrony informacji niejawnych - symbol BP;
  - 9) Pełnomocnik do spraw realizacji inwestycji - symbol RI;
  - 10) Samodzielne stanowisko do spraw kontroli wewnętrznej - symbol KW;
  - 11) Samodzielne stanowisko pracy radcy prawnego - symbol RP;
  - 12) Kancelaria Tajna - symbol KT.
2. Wewnątrz Referatów tworzy się stanowiska pracy. Wykaz stanowisk urzędniczych w urzędzie stanowi załącznik Nr 2 do Regulaminu.”;
- 3) w § 19:
- a) w ust. 1:
    - skreśla się punkty: 10, 18, 22 - 32 i 47,
    - punkt 48 ppkt d otrzymuje brzmienie:
      - „d) przygotowanie służby zdrowia, działu zabezpieczenie społeczne, praca i oświata”,
    - po punkcie 48 dodaje się punkty 49 - 51 w brzmieniu:
      - „49) prowadzenie obsługi informatycznej urzędu - utrzymywanie w sprawności systemu i sprzętu informatycznego urzędu;
      - 50) analizowanie potrzeb w zakresie systemów informatycznych, zakup niezbędnego sprzętu i oprogramowania;
      - 51) tworzenie i aktualizacja stron www Urzędu Miejskiego.”,
  - b) skreśla się ust 2;
- 4) § 21 otrzymuje brzmienie:
- „§ 21. Do zadań Referatu Gospodarki Komunalnej, Ochrony Środowiska i Rolnictwa należy w szczególności:
- 1) zarządzanie budynkami mieszkalnymi stanowiącymi własność gminy;
  - 2) naliczanie wysokości przysługujących dodatków mieszkaniowych oraz opracowywanie projektów decyzji administracyjnych o ich przyznaniu, jak również decyzji wstrzymujących wypłatę dodatków, prowadzenie rejestrów przyznaných dodatków mieszkaniowych;
  - 3) kierowanie do zawarcia umowy najmu na lokale socjalne oraz lokale o czynszu regulowanym;
  - 4) opracowywanie projektów rocznych i dodatkowych list osób kwalifikujących się do zawarcia umów najmu oraz podawanie do publicznej wiadomości list zatwierdzonych;
  - 5) prowadzenie egzekucji w sprawach lokalnych;
  - 6) sprawy związane z zamianą mieszkań;
  - 7) obsługa komisji mieszkaniowej;
  - 8) prowadzenie spraw związanych z budownictwem mieszkaniowym;
  - 9) nadawanie nazw ulicom i placom w mieście i gminie oraz numerów porządkowych nieruchomościom;
  - 10) ochrona i ewidencja dóbr kultury;
  - 11) prowadzenie spraw związanych z gospodarką wodną i funkcjonowaniem gospodarki wodociągowo – kanalizacyjnej;
  - 12) nakazywanie wykonania niezbędnych urządzeń zabezpieczających wodę przed zanieczyszczeniem lub zabranianie wprowadzania ścieków do wody w przypadku wprowadzenia przez właściciela gruntu do wody ścieków nienależycie oczyszczonych;
  - 13) zapewnienie warunków niezbędnych do ochrony środowiska przed odpadami oraz dbanie o utrzymanie porządku i czystości;
  - 14) wydawanie opinii w sprawie wydobywania kopalin na potrzeby organu koncesyjnego;
  - 15) bieżące funkcjonowanie infrastruktury technicznej gminy, koordynowanie działań w zakresie gospodarki energetycznej, ciepłej, gazowniczej oraz telekomunikacji;
  - 16) budowa, modernizacja, utrzymanie i ochrona dróg gminnych;
  - 17) wydawanie opinii w zakresie klasyfikacji dróg;

- 18) dokonywanie okresowych przeglądów stanu technicznego dróg i budowli drogowych;
  - 19) prowadzenie ewidencji dróg publicznych;
  - 20) wydawanie zezwoleń na zajmowanie pasa drogowego drogi gminnej;
  - 21) sprawy związane z oznakowaniem ulic;
  - 22) nadzór nad projektami i realizacją zadań związanych z właściwą eksploatacją i rozbudową oświetlenia ulicznego w gminie;
  - 23) utrzymanie i zarządzanie cmentarzami komunalnymi i zielenią miejską;
  - 24) wydawanie zezwoleń na usunięcie drzew;
  - 25) wymierzanie kar za samowolne usuwanie drzew i krzewów;
  - 26) ewidencjonowanie działalności gospodarczej;
  - 27) prowadzenie spraw związanych z handlem i usługami;
  - 28) realizacja zadań dotyczących transportu drogowego;
  - 29) współpraca z PKS ze szczególnym uwzględnieniem wniosków dowozowych;
  - 30) wydawanie pozwoleń na ustawianie reklam;
  - 31) wyznaczanie miejsc i ustalanie opłat za zajęcie terenu na organizację występów artystycznych i handlu;
  - 32) wydawanie zezwoleń na sprzedaż napojów alkoholowych;
  - 33) wydawanie zezwoleń na utrzymanie psów ras uznawanych za agresywne;
  - 34) prowadzenie spraw związanych z akcją wyłapywania psów;
  - 35) nadzór, organizacja i utrzymanie targowisk;
  - 36) nadzór nad utrzymaniem placów zabaw;
  - 37) dokonywanie zakupów urządzeń komunalnych;
  - 38) współpraca ze spółkami, których założycielem jest gmina;
  - 39) prowadzenie spraw związanych z wydaniem decyzji o środowiskowych uwarunkowaniach zgody na realizację przedsięwzięcia (Ś.U.Z.);
  - 40) prowadzenie rejestru decyzji o Ś.U.Z.;
  - 41) prowadzenie spraw związanych z unieszkodliwianiem azbestu;
  - 42) opracowywanie, przestrzeganie i aktualizowanie Gminnego Planu Gospodarki Odpadami oraz Programu Ochrony Środowiska;
  - 43) nadzór nad utrzymaniem i eksploatacją substancji mieszkaniowej administrowanej przez Zakład Komunalny Sp. z o.o.;
  - 44) prowadzenie spraw dotyczących rolnictwa;
  - 45) prowadzenie teczek gospodarstw rolnych i ich aktualizacja;
  - 46) wydawanie zaświadczeń o prowadzeniu gospodarstwa rolnego;
  - 47) prowadzenie spraw w zakresie łowiectwa;
  - 48) prowadzenie spraw dotyczących zagospodarowania lasów nie stanowiących własności państwowej;
  - 49) prowadzenie spraw dotyczących zwalczania zaraźliwych chorób zwierzęcych i ochrona zwierząt gospodarskich;
  - 50) prowadzenie spraw dotyczących ochrony roślin uprawnych i gruntów rolnych;
  - 51) wydawanie zezwoleń na uprawę maku i konopi;
  - 52) realizacja zadań gminy wynikających z ustawy o Izbach Rolniczych ze szczególnym uwzględnieniem sporządzania spisu uprawionych do głosowania w wyborach;
  - 53) prowadzenie spraw dotyczących organizacji i przeprowadzania spisów rolnych i spisów zwierząt;
  - 54) realizacja zadań obronnych obejmujących przede wszystkim przygotowanie rolnictwa oraz działu rozwój wsi i rynki rolne, infrastruktury komunalnej, gospodarki i mieszkalnictwa oraz przygotowanie gospodarki wodnej i środowiska w gminie na okres zewnętrznego zagrożenia bezpieczeństwa państwa i w czasie wojny.”;
- 5) skreśla się § 22;
- 6) § 23 otrzymuje brzmienie:
- „§ 23. Do zadań Referatu Gospodarki Przestrzennej i Mienia Gminnego, należy w szczególności:
- 1) zgłaszanie i przygotowywanie inicjatyw w sprawie opracowywania studiów uwarunkowań i miejscowych planów zagospodarowania przestrzennego gminy;
  - 2) przygotowywanie projektów uchwał w sprawie studiów uwarunkowań i miejscowych planów zagospodarowania przestrzennego

- projektów ich zmian;
- 3) podawanie do publicznej wiadomości o przystąpieniu do sporządzania projektu planu miejscowego i studiów uwarunkowań;
  - 4) wykładanie projektów planu miejscowego i studiów uwarunkowań do publicznego wglądu;
  - 5) uzgadnianie projektów studiów uwarunkowań projektów planu miejscowego z właściwymi organami;
  - 6) dokonywanie okresowej oceny skutków zmian w zagospodarowaniu przestrzennym, które wynikają z realizacji studiów uwarunkowań projektów planu miejscowego;
  - 7) udostępnianie projektów studiów uwarunkowań i miejscowych planów zagospodarowania przestrzennego do publicznego wglądu;
  - 8) udzielanie wskazań lokalizacyjnych w odniesieniu do inwestycji o znaczeniu lokalnym;
  - 9) prowadzenie spraw związanych z ustalaniem warunków zabudowy i zagospodarowania terenu oraz lokalizacji inwestycji celu publicznego;
  - 10) prowadzenie rejestru decyzji o warunkach zabudowy i zagospodarowaniu terenu oraz lokalizacji inwestycji celu publicznego;
  - 11) wydawanie wypisów z planu zagospodarowania przestrzennego;
  - 12) wydawanie postanowień w sprawie podziału nieruchomości;
  - 13) wydzierżawianie gruntów wykorzystywanych rolniczo będących własnością gminy;
  - 14) prowadzenie spraw dotyczących sprzedaży, oddania w użytkowanie wieczyste, użytkowanie, w zarząd, użyczenia, darowizny i dzierżawy mienia komunalnego na rzecz osób fizycznych i prawnych;
  - 15) prowadzenie spraw dotyczących ustalania wartości nieruchomości, cen i opłat za ich korzystanie;
  - 16) przygotowywanie propozycji określających zasady nabywania, zbywania i obciążenia nieruchomości gruntowych oraz ich wydzierżawiania lub najmu na okres dłuższy niż trzy lata;
  - 17) prowadzenie spraw dotyczących wykonywania przez gminę prawa pierwokupu;
  - 18) organizowanie przetargów na sprzedaż, oddanie w użytkowanie wieczyste i dzierżawę nieruchomości;
  - 19) prowadzenie spraw dotyczących nabywania nieruchomości niezbędnych dla realizacji zadań gminy;
  - 20) prowadzenie spraw dotyczących komunalizacji;
  - 21) regulacja stanów prawnych nieruchomości;
  - 22) ustalanie rocznych opłat za użytkowanie wieczyste, użytkowanie i trwałe zarząd;
  - 23) prowadzenie spraw dotyczących zamiany gruntów;
  - 24) podział i rozgraniczenie nieruchomości;
  - 25) zlecenie wykonania dokumentacji geodezyjnej i szacunkowej;
  - 26) orzekanie o wygaśnięciu prawa trwałego zarządu i użytkowania;
  - 27) prowadzenie spraw dotyczących rozwiązania umów użytkowania wieczystego przed upływem ustalonego okresu;
  - 28) prowadzenie spraw związanych z wypłatą odszkodowań za przejmowane grunty na rzecz gminy;
  - 29) prowadzenie spraw związanych z księgamii wieczystymi nieruchomości stanowiącymi mienie komunalne;
  - 30) prowadzenie ewidencji mienia komunalnego;
  - 31) wydawanie decyzji o przekształceniu prawa użytkowania wieczystego w prawo własności;
  - 32) realizacja zadań obronnych obejmujących przede wszystkim przygotowania w budownictwie, zagospodarowaniu przestrzennym oraz zadania związane z ochroną i ewakuacją dokumentacji geodezyjno - kartograficznej w gminie na okres zewnętrznego zagrożenia bezpieczeństwa państwa i w czasie wojny.”;
- 7) w § 24 po punkcie 15 dodaje się punkty 16 - 37 w brzmieniu:
- „16) prowadzenie ewidencji ludności pobytu stałego i czasowego;
  - 17) załatwianie spraw związanych z nadawaniem numeru ewidencyjnego w ramach Powszechnego Elektronicznego Systemu Łączności ( PESEL);
  - 18) prowadzenie postępowań administracyjnych i wydawanie decyzji w sprawach zameldowania i wymeldowania z urzędu lub na wniosek;

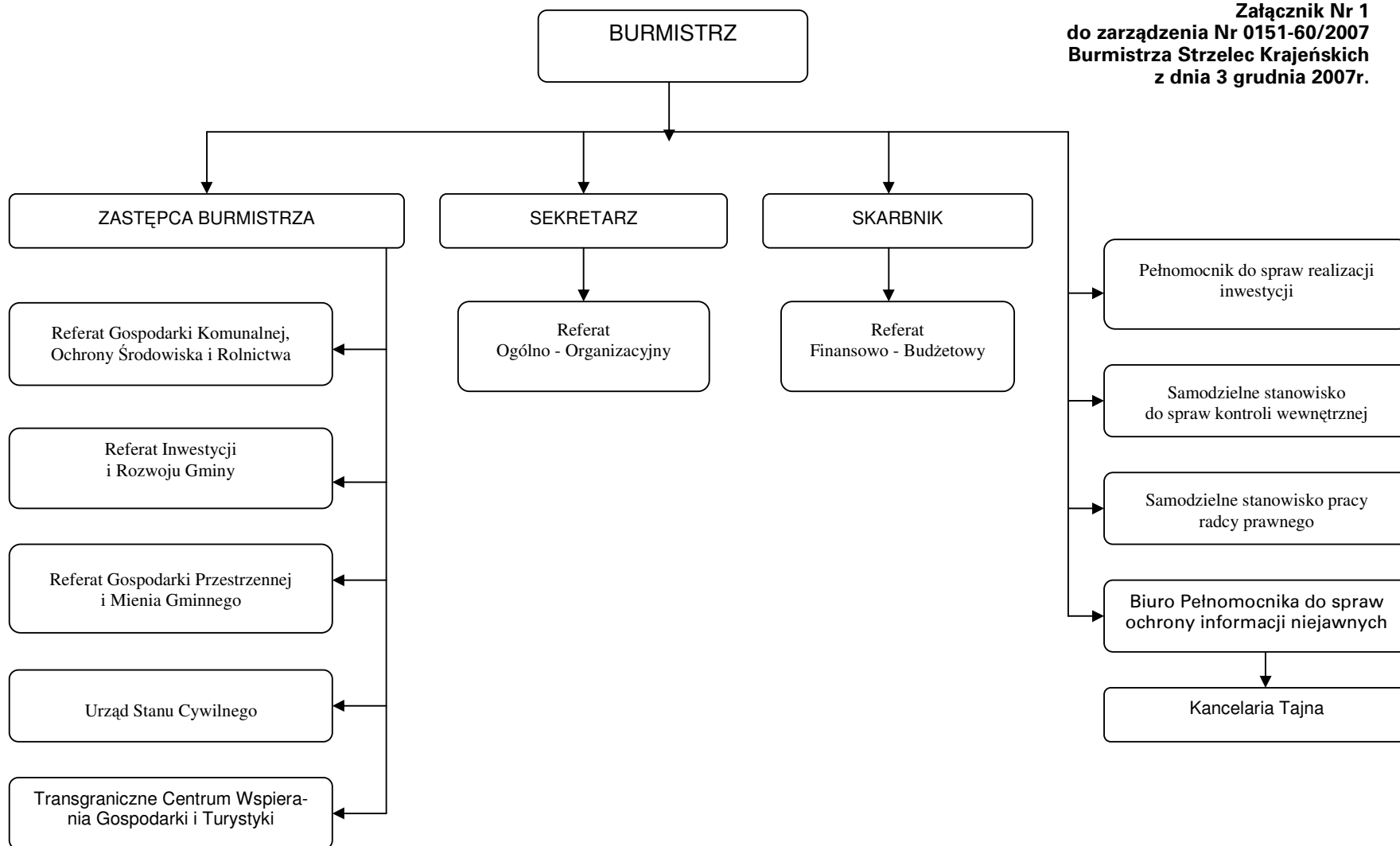
- 19) wydawanie zaświadczeń z akt ewidencji ludności i dowodów osobistych;
  - 20) udzielanie informacji adresowych o osobach zameldowanych na terenie miasta i gminy;
  - 21) sporządzanie informacji dotyczących ewidencji dzieci;
  - 22) prowadzenie rejestru wyborców i sporządzanie spisu wyborców;
  - 23) wydawanie dokumentów stwierdzających tożsamość;
  - 24) prowadzenie archiwum kopert dowodowych;
  - 25) przyjmowanie zawiadomień o odbyciu zgromadzeń oraz wydawanie decyzji zakazujących zgromadzeń;
  - 26) wydawanie decyzji w sprawie zbiórek publicznych oraz nadzór nad ich przebiegiem;
  - 27) ustalanie wysokości świadczenia rekompensującego żołnierzom rezerwy obywatelom ćwiczenia wojskowe;
  - 28) prowadzenie spraw dotyczących refundacji utraconego wynagrodzenia za pracę w związku z powołaniem żołnierza rezerwy na ćwiczenia wojskowe;
  - 29) wydawanie decyzji o uznaniu poborowych, którym doręczono karty powołania do odbycia zasadniczej służby wojskowej oraz żołnierzom odbywającym tę służbę za posiadających na wyłącznym utrzymaniu członków rodziny;
  - 30) wydawanie decyzji o pokrywaniu należności mieszkaniowych żołnierzom oraz poborowym odbywającym służbę zastępczą i odbywającym zasadniczą służbę w obronie cywilnej;
  - 31) wydawanie decyzji o konieczności sprawowania przez poborowego i żołnierza bezpośredniej opieki nad członkiem rodziny;
  - 32) przygotowanie i przeprowadzenie rejestracji przedpoborowych;
  - 33) udział w przygotowaniu i przeprowadzeniu poboru;
  - 34) prowadzenie spraw repatriacyjnych;
  - 35) prowadzenie spraw z zakresu ochrony przeciwpożarowej na terenie gminy;
  - 36) sporządzanie testamentów;
  - 37) realizacja zadań obronnych, obejmujących przede wszystkim przygotowania związane z rejestracją przedpoborowych i przeprowadzeniem poboru, powszechną mobilizacją oraz wykorzystaniem ewidencji ludności na potrzeby administracji wojskowej i Sił Zbrojnych RP.”;
- 8) § 25 otrzymuje brzmienie:
- „§ 25. Do zadań Biura Pełnomocnika do spraw ochrony informacji niejawnych należy w szczególności:
- 1) ochrona informacji niejawnych:
    - a) zapewnienie ochrony informacji niejawnych, w tym ich ochrony fizycznej,
    - b) zapewnienie ochrony systemów i sieci teleinformatycznych, w których są wytwarzane, przetwarzane, przechowywane lub przekazywane informacje niejawne,
    - c) kontrola ochrony informacji niejawnych oraz przestrzegania przepisów o ochronie tych informacji,
    - d) okresowa kontrola ewidencji, materiałów i obiegu dokumentów,
    - e) opracowywanie planu ochrony informacji niejawnych w jednostce organizacyjnej i nadzorowanie jego realizacji,
    - f) szkolenie pracowników w zakresie ochrony informacji niejawnych;
  - 2) opracowywanie i aktualizowanie obowiązującej dokumentacji z zakresu spraw obronnych, obrony cywilnej;
  - 3) prowadzenie rejestru i realizacja świadczeń osobistych i rzeczowych na rzecz obrony na terenie gminy;
  - 4) prowadzenie kontroli jednostek podległych i podporządkowanych burmistrzowi w zakresie realizacji zadań obronnych;
  - 5) planowanie i organizowanie szkoleń i ćwiczeń obronnych;
  - 6) nadzór nad zabezpieczeniem awaryjnych źródeł zasilania w energię elektryczną na potrzeby obronne;
  - 7) koordynowanie wykonywania przez komórki organizacyjne urzędu zadań obronnych oraz nadzór nad ich realizacją;
  - 8) przygotowanie i zapewnienie sprawnego funkcjonowania systemu wykrywania i alarmowania;
  - 9) organizacja, przygotowanie do działania formacji Obrony Cywilnej;
  - 10) organizacja zaciemnienia miasta i gminy oraz podległych zakładów pracy;

- 11) przygotowanie budowli ochronnych i urządzeń specjalnych dla załogi urzędu i jednostek podległych;
  - 12) organizowanie i prowadzenie szkoleń oraz ćwiczeń z formacjami OC;
  - 13) prowadzenie szkolenia dla ludności z zakresu obrony cywilnej;
  - 14) prowadzenie magazynu sprzętu OC;
  - 15) opracowanie, utworzenie i aktualizowanie „Gminnego Zespołu Reagowania”;
  - 16) utworzenie i aktualizowanie bazy danych „ARCUS”;
  - 17) organizowanie systemu ostrzegania i alarmowania ludności;
  - 18) monitorowanie zagrożeń na terenie gminy;
  - 19) prowadzenie akcji ratunkowej w czasie wystąpienia stanu klęski żywiołowej;
  - 20) współdziałanie z sąsiednimi Gminnymi Zespołami Reagowania;
  - 21) prowadzenie treningów systemu powszechnego ostrzegania ludności o zagrożeniach;
  - 22) realizacja zadań obronnych w warunkach zewnętrznego zagrożenia bezpieczeństwa państwa i w czasie wojny, obejmujących przygotowania związane z:
    - a) ochroną informacji niejawnych i obiegiem dokumentów oraz zabezpieczeniem systemów i sieci teleinformatycznych na stanowisku kierowania burmistrza,
    - b) realizacją zadań z zestawu działu: sprawy wewnętrzne, powszechna mobilizacja, wykorzystanie ewidencji ludności na potrzeby administracji wojskowej i Sił Zbrojnych RP oraz z zestawu działu: ochrona dziedzictwa narodowego w gminie;
  - 23) prowadzenie archiwum zakładowego.”;
- 9) po § 29 dodaje się § 29<sup>1</sup> i § 29<sup>2</sup> w brzmieniu:
- „§ 29<sup>1</sup>. Do zadań Referatu Inwestycji i Rozwoju Gminy należy w szczególności:
- 1) opracowywanie analiz potrzeb społecznych w zakresie infrastruktury technicznej i możliwości ich zaspakajania;
  - 2) opracowywanie projektów planów inwestycyjnych i remontowych gminy i sporządzanie sprawozdań z ich wykonania;
  - 3) realizacja inwestycji komunalnych, ich rozliczanie i przekazywanie do eksploatacji;
  - 4) prowadzenie spraw związanych z dofinansowaniem społecznych inicjatyw lokalnych;
  - 5) sporządzanie kosztorysów dla inwestycji prowadzonych przez gminę we własnym zakresie, dokonywanie ich odbioru i nadzór nad przebiegiem ich prac;
  - 6) dokonywanie ogólnej oceny technicznej zabudowań należących do gminy lub przejmowanych na mienie komunalne przez gminę;
  - 7) opracowywanie wniosków, prowadzenie oraz rozliczanie zadań inwestycyjnych i remontowych współfinansowanych ze środków funduszy krajowych;
  - 8) sporządzanie porozumień w sprawach przeznaczenia środków finansowych gminy na współfinansowanie zadań inwestycyjno - remontowych dla innych jednostek;
  - 9) prowadzenie spraw związanych z przygotowaniem, organizacją i udzielaniem zamówień publicznych;
  - 10) rozliczanie wydatków realizowanych w ramach robót publicznych;
  - 11) organizacja pracy osób zatrudnionych w ramach robót publicznych i prac interwencyjnych;
  - 12) prowadzenie spraw osób skierowanych do wykonania nieodpłatnej kontrolowanej pracy na cele społeczne;
  - 13) współpraca i nadzór nad działalnością placówek kultury;
  - 14) prowadzenie rejestru placówek kultury;
  - 15) wydawanie zezwoleń na organizację zabaw;
  - 16) prowadzenie ewidencji innych obiektów świadczących usługi hotelarskie;
  - 17) opracowywanie programów kontaktów zagranicznych;
  - 18) organizacja wyjazdów za granicę w ramach podpisanych porozumień o współpracy;
  - 19) organizacja przyjmowania delegacji zagranicznych;
  - 20) koordynacja działań w zakresie realizacji zawartych porozumień i umów z gminami z zagranicy;
  - 21) prowadzenie działań związanych z promocją gminy, w szczególności opracowywanie i wydawanie publikacji i materiałów promocyjnych gminy, ich kolportaż i rozpowszechnianie;
  - 22) prowadzenie działań mających na celu upo-

- wszechnianie kultury fizycznej, sportu i rekreacji, a także promocję i upowszechnianie kultury;
- 23) opracowywanie i promowanie oferty turystycznej gminy;
- 24) realizacja zadań związanych z budową i modernizacją infrastruktury turystycznej i sportowej;
- 25) nadzór nad dystrybucją i sposobem wykorzystania przydzielonych środków pomocowych na zabezpieczenie działalności jednostek organizacyjnych biorących udział w realizacji ważnych strategicznie inwestycji oraz na ich odtwarzanie po ewentualnych zniszczeniach w wyniku działań wojennych oraz przygotowania organizacji kultury i sportu w gminie na okres zewnętrznego zagrożenia bezpieczeństwa państwa i w czasie wojny.
- § 29<sup>2</sup>. Do zadań Transgranicznego Centrum Wspierania Gospodarki i Turystyki (TCWGiT) należy w szczególności:
- 1) pozyskiwanie środków finansowych z funduszy krajowych i unijnych na zadania wynikające z potrzeb gminy, rozliczanie otrzymanych środków;
- 2) aktualizacja stron internetowych TCWGiT;
- 3) prowadzenie działań mających na celu promocję gminy;
- 4) podejmowanie działań w zakresie upowszechniania turystyki;
- 5) współpraca z lokalnymi przedsiębiorcami, wspieranie działalności gospodarczej;
- 6) organizacja dostępu do informacji na rzecz mieszkańców;
- 7) organizacja i obsługa organizacyjno - techniczna szkoleń, imprez okolicznościowych odbywających się w Centrum;
- 8) współpraca z organizacjami i instytucjami w sprawie organizacji kursów i szkoleń;
- 9) prowadzenie działań mających na celu pomoc osobom bezrobotnym;
- 10) prowadzenie ewidencji sprzętu biurowego i pozostałego wyposażenia Centrum;
- 11) nadzór nad wykorzystaniem pomieszczeń TCWGiT.”;
- 10) załącznik Nr 1 i załącznik Nr 2 do zarządzenia otrzymują brzmienie określone odpowiednio w załącznikach Nr 1 i 2 do niniejszego zarządzenia.
- § 2. Zarządzenie podlega publikacji w Dzienniku Urzędowym Województwa Lubuskiego i wchodzi w życie dnia 1 stycznia 2008r.

Burmistrz  
*Tadeusz Feder*

**Załącznik Nr 1  
do zarządzenia Nr 0151-60/2007  
Burmistrza Strzelec Krajeńskich  
z dnia 3 grudnia 2007r.**



**Załącznik Nr 2**  
**do zarządzenia Nr 0151-60/2007**  
**Burmistrza Strzelec Krajeńskich**  
**z dnia 3 grudnia 2007r.**

<b>Lp.</b>	<b>Wykaz stanowisk urzędniczych</b>	<b>Liczba etatów</b>
<b>I.</b>		<b>2</b>
1.	Burmistrz	1
2.	Zastępca Burmistrza	1
<b>II.</b>	<b>Referat Ogólno - Organizacyjny</b>	<b>10</b>
1.	Sekretarz - Kierownik Referatu	1
2.	Stanowisko pracy do spraw kadr	1
3.	Stanowisko pracy do spraw obsługi sekretariatu	1
4.	Stanowisko pracy do spraw obsługi interesanta	1
5.	Stanowisko pracy do spraw ogólno - organizacyjnych	1
6.	Stanowisko pracy do spraw ogólno - gospodarczych	1
7.	Stanowisko pracy do spraw ochrony zdrowia i patologii społecznych	1
8.	Stanowisko pracy do spraw obsługi Rady	1
9.	Stanowisko pracy do spraw samorządu mieszkańców jednostek pomocniczych	1
10.	Informatyk	1
<b>III.</b>	<b>Referat Finansowo – Budżetowy</b>	<b>10</b>
1.	Skarbnik - Kierownik Referatu	1
2.	Z-ca Skarbnika	1
3.	Stanowisko pracy do spraw księgowości budżetowej	1
4.	Stanowisko pracy do spraw księgowości podatkowej	1
5.	Stanowisko pracy do spraw podatku rolnego na terenie wiejskim	1
6.	Stanowisko pracy do spraw podatku od nieruchomości od osób prawnych, środków transportowych, podatku rolnego	1
7.	Stanowisko pracy do spraw podatku od nieruchomości od osób fizycznych, wieczystego użytkowania i opłaty skarbowej	1
8.	Stanowisko pracy do spraw windykacji zobowiązań podatkowych	1
9.	Stanowisko pracy do spraw podatku VAT i podatku dochodowego od osób fizycznych	1
10.	Stanowisko pracy do spraw obsługi kasy	1
<b>IV.</b>	<b>Referat Gospodarki Komunalnej, Ochrony Środowiska i Rolnictwa</b>	<b>8</b>
1.	Kierownik Referatu	1
2.	Stanowisko pracy do spraw gospodarki komunalnej	1
3.	Stanowisko pracy do spraw ochrony środowiska	1
4.	Stanowisko pracy do spraw drogownictwa i ochrony środowiska	1
5.	Stanowisko pracy do spraw dodatków mieszkaniowych	1
6.	Stanowisko pracy do spraw gospodarki mieszkaniowej	1
7.	Stanowisko pracy do spraw ewidencji działalności gospodarczej	1
8.	Stanowisko pracy do spraw rolnictwa i leśnictwa	1
<b>V.</b>	<b>Referat Inwestycji i Rozwoju Gminy</b>	<b>7</b>
1.	Kierownik Referatu	1
2.	Stanowisko pracy do spraw przygotowania inwestycji i remontów	1
3.	Stanowisko pracy do spraw kosztorysowania i organizacji robót publicznych	1
4.	Stanowisko pracy do spraw zamówień publicznych	1
5.	Stanowisko do spraw promocji i współpracy z zagranicą	1
6.	Stanowisko pracy do spraw rozwoju turystyki i rekreacji	1



7.	Stanowisko Pracy do Spraw Kultury Fizycznej I Sportu	1
<b>VI.</b>	<b>Referat Gospodarki Przestrzennej i Mienia Gminnego</b>	<b>7</b>
1.	Kierownik Referatu	1
2.	Stanowisko pracy do spraw budownictwa	3
3.	Stanowisko pracy do spraw obrotu nieruchomościami	3
<b>VII.</b>	<b>Urząd Stanu Cywilnego</b>	<b>4</b>
1.	Kierownik USC	1
2.	Zastępca Kierownika USC	1
3.	Stanowisko pracy do spraw ewidencji ludności	1
4.	Stanowisko pracy do spraw dowodów osobistych	1
<b>VIII.</b>	<b>Transgraniczne Centrum Wspierania Gospodarki i Turystyki</b>	<b>1</b>
<b>IX.</b>	<b>Pełnomocnik do spraw realizacji inwestycji</b>	<b>1</b>
<b>X.</b>	<b>Samodzielne stanowisko do spraw kontroli wewnętrznej</b>	<b>1</b>
<b>XI.</b>	<b>Samodzielne stanowisko pracy radcy prawnego</b>	<b>1</b>
<b>XII.</b>	<b>Biuro Pełnomocnika do spraw ochrony informacji niejawnych</b>	<b>1</b>
<b>XIII.</b>	<b>Kancelaria Tajna</b>	<b>1</b>

=====

**1959**

**UCHWAŁA NR XIV/85/07  
RADY MIEJSKIEJ W DREZDENKU**

z dnia 20 września 2007r.

**w sprawie uchwalenia miejscowego planu zagospodarowania przestrzennego obszaru położonego  
w miejscowości Drezdenko**

Na podstawie art. 18 ust. 2 pkt 5 ustawy z dnia 8 marca 1990r. o samorządzie gminnym (tekst jednolity Dz. U. z 2001r. Nr 142, poz. 1591 z późniejszymi zmianami), art. 20 ust. 1 ustawy z dnia 27 marca 2003r. o planowaniu i zagospodarowaniu przestrzennym (Dz. U. z 2003r. Nr 80, poz. 717) oraz w związku z uchwałą Nr XLIV/396/06 Rady Miejskiej w Drezdenku z dnia 26 stycznia 2006r. w sprawie przystąpienia do sporządzenia miejscowego planu zagospodarowania przestrzennego w miejscowości Drezdenko uchwała się, co następuje:

§ 1. 1. Uchwała się miejscowy plan zagospodarowania przestrzennego obszaru położonego w miejscowości Drezdenko – zwany dalej planem, stwierdzając jednocześnie jego zgodność ze studium uwarunkowań i kierunków zagospodarowania przestrzennego Gminy Drezdenko.

2. Plan, o którym mowa w ust. 1 składa się z części tekstowej zawartej w § 2, 3 i 4, rysunku planu w skali 1:1000 stanowiącego załącznik Nr 1 do niniejszej uchwały, rozstrzygnięcia o sposobie realizacji zadań własnych gminy w zakresie infrastruktury technicznej – stanowiącego załącznik Nr 2 do niniejszej uchwały oraz rozstrzygnięcia o sposobie rozpatrzenia zgłoszonych uwag do planu – stanowiącego załącznik Nr 3 do niniejszej uchwały.

**Ustalenia ogólne planu**

§ 2. 1. Przedmiotem ustaleń planu są:

- 1) teren usług nieuciążliwych z funkcją mieszkaniową towarzyszącą – oznaczony symbolem U, MN;
- 2) teren mieszkalnictwa niskiej intensywności zabudowy – oznaczony symbolem MN;
- 3) teren mieszkalnictwa niskiej intensywności zabudowy z usługami wbudowanymi – oznaczony symbolem MN, U;
- 4) teren stacji transformatorowej – oznaczony symbolem E;
- 5) teren komunikacji – poszerzenie drogi publicznej – oznaczony symbolem KS.

2. Tereny, o których mowa w ust. 1 mogą być w całości wykorzystane na cele zgodne z ich przeznaczeniem podstawowym lub częściowo dopuszczalnym, na warunkach określonych w ustaleniach dla poszczególnych terenów.

3. Następujące oznaczenia graficzne w rysunku planu są obowiązującymi ustaleniami planu:

- 1) granice obszaru objętego planem;
- 2) linie rozgraniczające tereny o różnym sposo-

bie użytkowania i przeznaczenia;

- 3) nieprzekraczalne i obowiązujące linie zabudowy;
- 4) podstawowe przeznaczenia poszczególnych terenów oznaczone odpowiednim symbolem;
- 5) wielkości wymiarowe.

4. Ustalenia funkcjonalno - przestrzenne w zakresie zasad ochrony i kształtowania ładu przestrzennego, ochrony środowiska, przyrody, krajobrazu kulturowego, dziedzictwa kulturowego i zabytków oraz zasad kształtowania przestrzeni publicznych.

Ustala się:

- 1) przeznaczenie poszczególnych terenów, linie rozgraniczające tereny o różnych funkcjach oraz obowiązujące i nieprzekraczalne linie zabudowy – zgodnie z oznaczeniami w rysunku planu;
- 2) obowiązek:
  - a) każdorazowego zawiadamiania Wojewódzkiego Konserwatora Zabytków i Burmistrza Drezdenka w przypadkach odkrycia w trakcie prowadzenia robót budowlanych lub ziemnych przedmiotu mogącego być zabytkiem, po uprzednim wstrzymaniu wszelkich prac mogących uszkodzić lub zniszczyć odkryty przedmiot oraz zabezpieczeniu go i miejsca jego odkrycia przy użyciu dostępnych środków,
  - b) każdorazowego uzgadniania z Wojewódzkim Konserwatorem Zabytków wszelkich zamierzeń inwestycyjnych, modernizacyjnych lub remontowych na etapie rozwiązań projektowych ze względu na położenie obszaru w strefie ochrony konserwatorskiej układu urbanistyczno – krajobrazowego miasta Drezdenko,
  - c) zastosowania w zabudowie pierzei ulic Poniatowskiego i Żeromskiego nawiązania historycznego do architektury istniejącej zabudowy, w tym stosowania dachów dwuspadowych o nachyleniach połaci nawiązujących do istniejącej zabudowy w sąsiedztwie, krytych dachówką ceramiczną karpówką w kolorze ceglonym oraz utrzymania linii zabudowy wyznaczonej tą pierzeją,
  - d) prowadzenia uporządkowanej gospodarki wodno – ściekowej w oparciu o ogólnomiejskie systemy zaopatrzenia w wodę oraz odprowadzania ścieków sanitarnych i deszczowych.

5. Ustalenia dotyczące sposobów zagospodarowania terenów lub obiektów podlegających och-

ronie na podstawie odrębnych przepisów:

- 1) obszar objęty planem położony jest w strefie ochrony konserwatorskiej, o której mowa w ust. 4 pkt 2b;
- 2) w części północnej obszaru objętego planem położonej w obrębie bezpośredniego zagrożenia powodzią o rządnej zwierciadła wody powodziowej wynoszącej 28,25m n.p.m. ustala się obowiązek podwyższenia terenu w północnej części terenów 1U, MN; 2 MN do rządnej nie niższej niż 28,75m n.p.m.;
- 3) w obszarze objętym planem nie występują tereny górnicze ani narażone na niebezpieczeństwo obsuwania się mas ziemnych.

6. Ustalenia dotyczące szczegółowych zasad i warunków scalania i podziału nieruchomości. W obszarze objętym planem przewiduje się scalanie i podział nieruchomości na warunkach określonych w ustaleniach szczegółowych dla poszczególnych terenów.

7. Ustalenia dotyczące warunków zagospodarowania poszczególnych terenów oraz ograniczenia w ich użytkowaniu, zawarto w ust. 4 i 5 oraz w § 3.

8. Ustalenia dotyczące sposobu i terminu tymczasowego zagospodarowania, urządzania i użytkowania terenów.

Ustala się możliwość utrzymania dotychczasowego sposobu użytkowania i zagospodarowania poszczególnych terenów, jako ich tymczasowego zagospodarowania do czasu osiągnięcia docelowych ustaleń planu przewidzianych do etapowej realizacji, bez konkretyzacji terminowej.

9. Ustalenia w zakresie komunikacji.

Ustala się:

- 1) dojazd do poszczególnych terenów – z istniejących obrzeżnych ulic – dróg publicznych – według ustaleń szczegółowych dla poszczególnych terenów;
- 2) przeznaczenie terenu 4KS jako poszerzenie istniejących dróg publicznych usprawniające warunki komunikacyjne w rejonie skrzyżowań tych dróg;
- 3) możliwość:
  - a) obsługi komunikacyjnej terenu 2MN poprzez drogę wewnętrzną o symbolu KW o postulowanym przebiegu określonym w rysunku planu, zapewniającą niezależne dojazdy do poszczególnych parcel, powstałych w wyniku podziału według zasad określonych w rysunku planu,
  - b) przeprowadzenia postulowanych:

- przejścia pieszego z drogi wewnętrznej KW w kierunku 1U, MN o zalecanej szerokości 2,0m,
- przejścia pieszego z drogi wewnętrznej KW z dopuszczeniem dojazdów w kierunku terenu 3MN, U o zalecanej szerokości 3,0m.

10. Ustalenia w zakresie infrastruktury technicznej.

Ustala się:

- 1) zaopatrzenie w wodę oraz odprowadzanie ścieków sanitarnych – z istniejących systemów w przyległych ulicach na warunkach określonych przez administratora tych systemów;
- 2) odprowadzanie wód deszczowych – powierzchniowo do gruntu do czasu realizacji ogólnomiejskiego systemu kanalizacji deszczowej;
- 3) zaopatrzenie w gaz – z istniejącej sieci gazowej na warunkach administratora tej sieci;
- 4) zaopatrzenie w energię elektryczną dla przewidywanej zapotrzebowanej mocy ~ 200kW z nowo projektowanej stacji transformatorowej 15/0,4kV na terenie 4E na warunkach administratora sieci elektroenergetycznej;
- 5) zaopatrzenie w energię ciepłą obiektów tego wymagających – z własnych, lokalnych źródeł z zaleceniem wykorzystania energii elektrycznej lub gazu;
- 6) obsługę w zakresie telekomunikacji – na warunkach operatora wybranego systemu telefonii przewodowej lub komórkowej;
- 7) utylizację odpadów komunalnych – w ramach gminnego systemu za pomocą specjalistycznego transportu.

#### Ustalenia dla poszczególnych terenów

§ 3. 1. Teren 1U, MN – teren usług nieuciążliwych z funkcją mieszkaniową towarzyszącą:

Ustala się:

- 1) linie rozgraniczenia terenu oraz obowiązującą i nieprzekraczalną linię zabudowy – wg oznaczenia graficznego w rysunku planu;
- 2) obowiązek:
  - a) kontynuacji istniejącej pierzei ulicy Poniatowskiego w formie zabudowy plombowej na warunkach, o których mowa w § 2 ust. 4 pkt 2c,
  - b) zapewnienia komunikacji pieszej pomiędzy ulicami: Al. Piastów i Poniatowskiego w formie wewnętrznego pasażu handlowo – usługowego usytuowanego w osi po-

dłuższej terenu – zgodnie z oznaczeniem graficznym w rysunku planu,

- c) zapewnienia przewidywanej ilości miejsc parkingowych dla samochodów osobowych wyłącznie w północnej części terenu z dojazdem od strony północnej (ulica Al. Piastów),
  - d) zastosowania konstrukcji dachowych o nachyleniach połaci od 25° do 45° krytych dachówką ceramiczną lub blachą dachówkopodobną w odcieniu ciemnej czerwieni,
  - e) stosowania w wykończeniu elewacyjnym nowych lub przebudowywanych budynków, cegły klinkierowej czerwonej lub licowań klinkierowych w tym kolorze,
  - f) ograniczenia powierzchni zabudowy w stosunku do powierzchni terenu – do 50%,
  - g) zapewnienia powierzchni biologicznie czynnej w wymiarze nie mniejszym niż 10% powierzchni terenu;
- 3) dopuszczenie:
- a) przekształceń w istniejącej zabudowie, w tym: rozbudowę, nadbudowę, przebudowę lub wyburzenia oraz budowę nowych obiektów,
  - b) utrzymania funkcji mieszkaniowej w obrębie działki Nr 374 z dopuszczeniem ewentualnej rozbudowy istniejącej tam zabudowy, oraz wbudowania nieuciążliwej funkcji usługowej w poziomie parteru budynku Nr 24 przy ulicy Poniatowskiego,
  - c) funkcji mieszkaniowej jako towarzyszącej w poziomie drugiej lub trzeciej kondygnacji z wyłączeniem budynków usytuowanych w pierzei ulicy Poniatowskiego,
  - d) przebudowy istniejących sieci uzbrojenia podziemnego;
- 4) wysokość zabudowy – do trzech kondygnacji nadziemnych, w tym poddasze użytkowe od strony wschodniej terenów oraz dwóch kondygnacji nadziemnych w tym poddasze użytkowe od strony zachodniej. Dopuszcza się zastosowanie dachów wielospadowych, lukarn i okien połaciowych z wyłączeniem zabudowy w pierzei ulicy Poniatowskiego;
- 5) dojazdy do terenu:
- a) zasadniczy (dostawczy i parkingowy) – od strony północnej, z Al. Piastów,
  - b) awaryjny (bramowy) – od strony południowej, z ulicy Poniatowskiego, z wyłączeniem pojazdów dostawczych;
- 6) obsługa w zakresie infrastruktury technicznej

– według ustaleń zawartych w § 2 ust. 10;

- 7) dopuszczenie podziału terenu;
- 8) zakaz lokalizacji funkcji innej niż mieszkaniowa w zabudowie pierzei ulicy Poniatowskiego.

2. Teren 2MN – teren mieszkalnictwa niskiej intensywności zabudowy:

Ustala się:

- 1) linie rozgraniczenia terenów oraz obowiązującą i nieprzekraczalną linię zabudowy – wg oznaczenia graficznego w rysunku planu;
- 2) przeznaczenie terenu – teren zabudowy mieszkaniowej: wielorodzinnej, jednorodzinnej w zabudowie zwartej, w tym szeregowej oraz wolnostojącej;
- 3) zasadę postulowanego podziału terenu na mniejsze parcele budowlane – wg oznaczenia graficznego w rysunku planu, z dopuszczeniem zmian w tym podziale;
- 4) wysokość zabudowy – do dwóch kondygnacji nadziemnych, w tym poddasze użytkowe, lecz nie wyższa aniżeli 10,0m liczona od poziomu istniejącego terenu do najwyższej kalenicy danego budynku;
- 5) obowiązek:
  - a) ustanowienia zabudowy wzdłuż pierzei ulicy Żeromskiego według obowiązującej linii zabudowy opartej o granicę wschodnią terenu, w sposób nawiązujący historycznie do architektury istniejącej w sąsiedztwie zabudowy na warunkach określonych w § 2 ust. 4 pkt 2c,
  - b) zastosowania konstrukcji dachu wysokiego o zalecanym układzie dwu- lub wielopołaciowym i nachyleniach połaci od 25° – 45° krytego dachówką lub blachą dachówkopodobną w kolorze czerwieni i brązu, za wyjątkiem pierzei ulicy Żeromskiego, dla której obowiązuje krycie wyłącznie dachówką ceramiczną,
  - c) ograniczenia powierzchni zabudowy w stosunku do powierzchni poszczególnych parcel – do 50%,
  - d) zapewnienia powierzchni biologicznie czynnej w wymiarze nie mniejszym niż 30% powierzchni poszczególnej parceli;
- 6) dopuszczenie:
  - a) możliwości doświetlenia poddaszy lukarnami, wystawkami i oknami połaciowymi, za wyjątkiem pierzei ulicy Żeromskiego, dla której obowiązuje zakaz stosowania okien połaciowych,

- b) lokalizacji ewentualnych parterowych budynków usługowych, gospodarczych i garaży w częściach zapleczych poszczególnych działek, z wymogiem zastosowania konstrukcji dachu wysokiego o zalecanym układzie dwupołaciowym oraz nachyleniach, pokryciu i barwach tego pokrycia – wg ustaleń zawartych w pkt 5a i 5b,
  - c) możliwości wprowadzenia przejść pieszych o szerokości 3,0m z drogi wewnętrznej KW w kierunku terenów 1U, MN i 3MN, U – wg zasad określonych w § 2 ust. 9 pkt 3b,
  - d) możliwości wjazdu na drogę wewnętrzną poprzez przejazd bramowy w zabudowie pierzejowej ulicy Żeromskiego;
- 7) zastosowanie wyłącznie ażurowych ogrodzeń poszczególnych parcel od strony dróg o wysokości do 1,50m nad poziom terenu z zakazem stosowania ogrodzeń z elementów prefabrykowanych, betonowych i żelbetowych;
  - 8) dojazdy – wyłącznie z planowanej drogi wewnętrznej KW, o której mowa w § 2 ust. 9 pkt 3a;
  - 9) obsługę w zakresie infrastruktury technicznej – wg ustaleń zawartych w § 2 ust. 10;
  - 10) zalecenie scaleń i podziału terenu – wg zasady, o której mowa w pkt 3, w tym szczególnie w odniesieniu do działek Nr 381/4 i 382/6 oraz 378/7 w celu umożliwienia realizacji drogi wewnętrznej, o której mowa w § 2 ust. 9 pkt 3a.

3. Teren 3MN, U – teren mieszkalnictwa niskiej intensywności zabudowy z usługami wbudowanymi:

Ustala się:

- 1) linie rozgraniczenia terenu oraz obowiązującą linię zabudowy – wg oznaczenia graficznego w rysunku planu;
- 2) obowiązek:
  - a) ustanowienia zabudowy wzdłuż pierzei ulicy Żeromskiego według obowiązującej linii zabudowy opartej o granicę wschodnią terenu, w sposób nawiązujący historycznie do architektury istniejącej w sąsiedztwie zabudowy na warunkach określonych w § 2 ust. 4 pkt 2c,
  - b) zapewnienia dojazdu do poszczególnych istniejących i planowanych działek, w tym szczególnie do działki Nr 381/1 z ul. Żeromskiego poprzez przejście piesze z dopuszczeniem dojazdów KX3 i Nr 380 z zaleceniem dojazdu z drogi wewnętrznej KW planowanej w terenie 2MN poprzez teren postulowanego przejścia pieszego z dopuszczeniem dojazdów (KX2),

- c) zastosowania konstrukcji dachu wysokiego o zalecanym układzie dwu- lub wielopłaciowym i nachyleniach połaci od 25° – 45° krytego dachówką lub blachą dachówkopodobną w kolorze czerwieni lub brązu w odniesieniu do nowej i modernizowanej zabudowy, z wyłączeniem zabudowy w pierzejach ulic Poniatowskiego i Żeromskiego w odniesieniu do blachy dachówkopodobnej,
- d) ograniczenia powierzchni zabudowy w stosunku do powierzchni poszczególnych parcel – do 50%,
- e) zapewnienia powierzchni biologicznie czynnej w wymiarze nie mniejszym niż 20% powierzchni poszczególnych parcel;
- 3) dopuszczenie:
- a) przekształceń w istniejącej zabudowie, w tym rozbudowę, nadbudowę, przebudowę lub wyburzenia oraz budowę nowych obiektów,
- b) możliwości wbudowywania nieuciążliwych usług w poziomie parterów,
- c) scaleń i podziału terenu,
- d) utrzymania dotychczasowego sposobu zagospodarowania do czasu określonego w ustaleniach zawartych w § 2 ust. 8;
- 4) wysokość zabudowy – do trzech kondygnacji nadziemnych, w tym poddasze użytkowe, lecz nie wyższa aniżeli 12,0m liczona od poziomu istniejącego terenu do najwyższej kalenicy danego budynku;
- 5) dojazdu do wnętrza terenu – z przyległych ulic: Poniatowskiego i Żeromskiego poprzez istniejące i planowane przejazdy bramowe, a ponadto z uwzględnieniem zalecenia, o którym mowa w pkt 2b;
- 6) obsługę w zakresie infrastruktury technicznej – wg ustaleń zawartych w § 2 ust. 10.
4. Teren 4E – teren stacji transformatorowej:
- Ustala się:
- 1) linie rozgraniczenia terenu – wg oznaczenia graficznego w rysunku planu;
- 2) dopuszczenie możliwości:
- a) zastosowania kontenerowego typu stacji,
- b) grodzenia terenu w formie wyłącznie ażurowej do wysokości 1,5m nad poziom terenu z zakazem stosowania elementów prefabrykowanych;
- 3) dojazd do terenu – z ulicy Żeromskiego poprzez teren 2MN (drogę wewnętrzną KW).
5. Teren 5KS – teren komunikacji – poszerzenie drogi publicznej:
- Ustala się:
- 1) linie rozgraniczenia terenu – wg oznaczenia graficznego w rysunku planu;
- 2) przeznaczenie terenu – wg ustaleń zawartych w § 2 ust. 9 pkt 2;
- 3) zakaz grodzenia terenu od strony dróg publicznych oraz lokalizacji budowli (w tym tymczasowych), niezwiązanych z funkcją terenu.
- § 4. Zgodnie z art. 36 ustawy z dnia 27 marca 2003r. o planowaniu i zagospodarowaniu przestrzennym, ustala się jednorazową opłatę od wzrostu wartości nieruchomości w wysokości 30% – dla wszystkich terenów.
- § 5. Wykonanie uchwały powierza się Burmistrzowi Miasta i Gminy Drezdenko.
- § 6. Uchwała wchodzi w życie po upływie 30 dni od daty jej ogłoszenia w Dzienniku Urzędowym Województwa Lubuskiego.

Przewodniczący Rady  
*Jerzy Skrzypczyński*



**Załącznik Nr 2  
do uchwały Nr XIV/85/07  
Rady Miejskiej w Dreżdenku  
z dnia 20 września 2007r.**

**Rozstrzygnięcie dotyczące sposobu realizacji i finansowania zadań własnych gminy z zakresu infrastruktury technicznej w obszarze objętym miejscowym planem zagospodarowania przestrzennego w miejscowości Dreżdenko w rejonie ulic Poniatowskiego, Żeromskiego oraz Alei Piastów**

W obszarze objętym planem nie występują zadania własne gminy z zakresu infrastruktury technicznej.

**Załącznik Nr 3  
do uchwały Nr XIV/85/07  
Rady Miejskiej w Dreżdenku  
z dnia 20 września 2007r.**

**Rozstrzygnięcie o sposobie rozpatrzenia uwag do projektu miejscowego planu zagospodarowania przestrzennego obszaru położonego w miejscowości Dreżdenko w rejonie ulic Poniatowskiego, Żeromskiego oraz Alei Piastów**

Uwag nie wniesiono.

=====

**1960**

**UCHWAŁA NR XIV/87/07  
RADY MIEJSKIEJ W DREZDENKU**

z dnia 20 września 2007r.

**w sprawie uchwalenia miejscowego planu zagospodarowania przestrzennego obszaru położonego w miejscowości Gościm nad jeziorem Solecko**

Na podstawie art. 18 ust. 2 pkt 5 ustawy z dnia 8 marca 1990r. o samorządzie gminnym (tekst jednolity Dz. U. z 2001r. Nr 142, poz. 1591 z późniejszymi zmianami), art. 20 ust. 1 ustawy z dnia 27 marca 2003r. o planowaniu i zagospodarowaniu przestrzennym (Dz. U. z 2003r. Nr 80, poz. 717) oraz w związku z uchwałą Nr XLIV/394/06 Rady Miejskiej w Dreżdenku z dnia 26 stycznia 2006r. w sprawie przystąpienia do sporządzenia miejscowego planu zagospodarowania przestrzennego w miejscowości Gościm uchwała się, co następuje:

§ 1. 1. Uchwala się miejscowy plan zagospodarowania przestrzennego obszaru położonego w miejscowości Gościm nad jeziorem Solecko – zwany dalej planem, stwierdzając jednocześnie jego zgodność ze studium uwarunkowań i kierunków zagospodarowania przestrzennego Gminy Dreżdenko.

2. Plan, o którym mowa w ust. 1 składa się z części tekstowej zawartej w § 2, 3 i 4, rysunku planu w skali 1:1000 stanowiącego załącznik Nr 1 do niniejszej uchwały, rozstrzygnięcia o sposobie realizacji zadań własnych gminy w zakresie infrastruktury technicznej – stanowiącego załącznik Nr 2 do niniejszej uchwały oraz rozstrzygnięcia o sposobie rozpatrzenia zgłoszonych uwag do planu – stanowiącego załącznik Nr 3 do niniejszej uchwały.

**Ustalenia ogólne planu**

§ 2. 1. Przedmiotem ustaleń planu są:

- 1) teren rekreacji przyrodniczej (plaży publicznej) – oznaczony symbolem ZR;
- 2) teren usług turystyczno – letniskowych – oznaczony symbolem UT1;
- 3) tereny usług turystycznych, w tym związanych z obsługą terenu ZR – oznaczone symbolem UT2;
- 4) tereny parkingów – oznaczone symbolami KS;
- 5) tereny komunikacji pieszo – rowerowej – oznaczone symbolami KXR;
- 6) tereny leśne zadrzewione – oznaczone symbolami ZL;
- 7) zielen izolacyjna.

2. Tereny, o których mowa w ust. 1 mogą być w całości wykorzystane na cele zgodne z ich przeznaczeniem podstawowym lub częściowo dopuszczalnym, na warunkach określonych w ustaleniach dla poszczególnych terenów.

3. Następujące oznaczenia graficzne w rysunku planu są obowiązującymi ustaleniami planu:

- 1) granice obszaru objętego planem;
- 2) linie rozgraniczające tereny o różnym sposobie użytkowania i przeznaczenia;
- 3) nieprzekraczalne linie zabudowy;
- 4) podstawowe przeznaczenia poszczególnych terenów oznaczone odpowiednim symbolem;
- 5) wielkości wymiarowe.

4. Ustalenia funkcjonalno - przestrzenne w zakresie zasad ochrony i kształtowania ładu przestrzennego, ochrony środowiska, przyrody, krajobrazu kulturowego, dziedzictwa kulturowego i zabytków oraz zasad kształtowania przestrzeni publicznych.

Ustala się:

- 1) przeznaczenie poszczególnych terenów, linie rozgraniczające tereny o różnych funkcjach oraz nieprzekraczalne linie zabudowy – zgodnie z oznaczeniami w rysunku planu;
- 2) obowiązek:
  - a) dążenia do zachowania istniejącej rzeźby terenów poprzez ograniczenie do niezbędnego minimum zmian w ich topografii,
  - b) każdorazowego zawiadamiania Wojewódzkiego Konserwatora Zabytków i Burmistrza Drezdenka w przypadkach odkrycia w trakcie prowadzenia robót budowlanych lub ziemnych przedmiotu mogącego być zabytkiem, po uprzednim wstrzymaniu wszelkich prac mogących uszkodzić lub zniszczyć odkryty przedmiot oraz zabezpieczeniu go i miejsca jego odkrycia przy użyciu dostępnych środków,
  - c) uzgodnienia zakresów prac ziemnych z Wojewódzkim Konserwatorem Zabytków z uwagi na występowanie w sąsiedztwie obszaru objętego planem stanowisk archeologicznych Nr 27 i 28,
  - d) wprowadzenia pasa zieleni izolacyjnej wzdłuż granicy zachodniej terenu 4UT1 na odcinku stykowym z przyległym terenem oczyszczalni ścieków istniejącego ośrodka wczasowego – wg ustaleń szczegółowych dla terenu 4UT1,
  - e) zapewnienia pełnej dostępności linii brzegowej jeziora z terenów przyległych poprzez wykluczenie wszelkiego typu ogrodzeń ograniczających swobodne poruszanie się pieszych wzdłuż tej linii;
- 3) zakaz:
  - a) lokalizacji trwałych obiektów budowlanych w pasie o szerokości 100,0m od brzegu jeziora ze względu na położenie obszaru objętego planem w obszarze chronionego

krajobrazu „Pojezierze Puszczy Noteckiej”, za wyjątkiem urządzeń wodnych oraz obiektów służących prowadzeniu racjonalnej gospodarki rolnej, leśnej lub rybackiej dopuszczonych rozporządzeniem Nr 3 Wojewody Lubuskiego z dnia 17 lutego 2005r.,

- b) likwidacji istniejącego wartościowego drzewostanu,
- c) ruchu pojazdów samochodowych w obrębie terenów przylegających do jeziora oraz z nim sąsiadujących (tereny: 1ZR, 9KXR, 10KXR) za wyjątkiem pojazdów specjalnych takich jak: straż pożarna, pogotowie ratunkowe, policja itp.

5. Ustalenia dotyczące sposobów zagospodarowania terenów lub obiektów podlegających ochronie na podstawie odrębnych przepisów:

- 1) w obrębie obszaru objętego planem obowiązuje rozporządzenie Wojewody Lubuskiego Nr 3 z dnia 17 lutego 2005r. w sprawie obszaru chronionego krajobrazu „Pojezierze Puszczy Noteckiej”;
- 2) w obrębie terenów 2ZL i 3ZL obowiązują przepisy o ochronie gruntów leśnych wynikające z ustawy o ochronie gruntów rolnych i leśnych.

W obszarze objętym planem nie występują tereny górnicze, ani przestrzenie narażone na niebezpieczeństwo powodzi, bądź osuwania się mas ziemnych.

6. Ustalenia dotyczące szczegółowych zasad i warunków scalania i podziału nieruchomości. W obszarze objętym planem przewiduje się scalanie i podział nieruchomości wynikające ze specyfiki funkcjonalnej obszaru w obrębie terenów: 4UT1, 5UT2, 6UT2, 7KS, 8KS i 9KXR.

7. Ustalenia dotyczące warunków zagospodarowania poszczególnych terenów oraz ograniczenia w ich użytkowaniu, w tym zakazy zabudowy zawarto w ust. 4 i 5 oraz w § 3.

8. Ustalenia dotyczące sposobu i terminu tymczasowego zagospodarowania, urządzania i użytkowania terenów.

Ustala się możliwość utrzymania dotychczasowego sposobu użytkowania i zagospodarowania poszczególnych terenów, jako ich tymczasowego zagospodarowania do czasu osiągnięcia docelowych ustaleń planu przewidzianych do etapowej realizacji, bez konkretyzacji terminowej.

9. Ustalenia w zakresie komunikacji.

Ustala się:

- 1) kierunki dojazdów pojazdów samochodowych do zespołów parkingowych w terenach 7KS i 8KS – wg oznaczenia graficznego w rysunku



- planu;
- 2) lokalizację parkingów na samochody osobowe w obrębie terenów 7KS i 8KS – wg ustaleń § 3 dotyczących tych terenów;
  - 3) zakaz ruchu pojazdów samochodowych w obrębie terenów przylegających do jeziora – wg ustaleń zawartych w ust. 4 pkt 3c;
  - 4) zasadę przebiegu komunikacji pieszo - rowerowej – wg oznaczenia w rysunku planu.
10. Ustalenia w zakresie infrastruktury technicznej.

Ustala się:

- 1) zaopatrzenie w wodę – z istniejącej w sąsiedztwie sieci wodociągowej na warunkach administratora tej sieci;
- 2) odprowadzanie ścieków sanitarnych:
  - a) do przylegającej od zachodu istniejącej oczyszczalni ścieków poprzez system kanalizacji tłocznej – za zgodą i na warunkach administratora tej oczyszczalni,
  - b) do szczelnego zbiornika bezodpływowego – jako rozwiązania wariantowego;
- 3) zaopatrzenie w energię elektryczną dla zapotrzebowanej orientacyjnej mocy ok. 100kW – na warunkach administratora systemu elektroenergetycznego;
- 4) zaopatrzenie w energię ciepłą obiektów tego wymagających – z własnych, lokalnych źródeł z zaleceniem wykorzystania energii elektrycznej;
- 5) obsługę w zakresie telekomunikacji – na warunkach operatora wybranego systemu telefonii przewodowej lub komórkowej;
- 6) utylizację odpadów komunalnych – w ramach gminnego systemu za pomocą specjalistycznego transportu.

#### Ustalenia dla poszczególnych terenów

§ 3. 1. Teren 1ZR – teren rekreacji przyrodnej (plaża publiczna):

Ustala się:

- 1) linie rozgraniczenia terenu – wg oznaczenia graficznego w rysunku planu;
- 2) dwie strefy funkcjonalne terenu:
  - a) strefa lokalizacji urządzeń zabawowych – oznaczona w rysunku planu symbolem „a”, w obrębie której obowiązuje:
    - zakaz stosowania ogrodzeń wzdłuża granicy ze strefą „b”,
    - zakaz lokalizacji wszelkich trwałych i tym-

czasowych budynków oraz parkingów,

- możliwość lokalizacji urządzeń zabawowo – rekreacyjnych dla dzieci oraz urządzeń sportu plażowego (boiska do plażowej piłki siatkowej, badmintona itp.) wzbogaconych elementami małej architektury,
  - wymóg zapewnienia powiązań pieszych z terenami o symbolach 9KXR, 10KXR i 5UT2,
  - zalecenie zastosowania pasa zieleni izolacyjnej w formie żywopłotowej wzdłuż granicy z terenem 9KXR,
  - zalecenia zastosowania oświetlenia typu parkowego,
- b) strefa rekreacji przyrodnej – plaża oznaczona w rysunku planu symbolem „b”, w obrębie której obowiązuje:
- zakaz stosowania ogrodzeń granicznych z wyłączeniem granicy z terenem 4UT1,
  - zakaz lokalizacji wszelkich trwałych i tymczasowych budynków i parkingów oraz stosowania sztucznych utwardzeń,
  - zakaz podziału terenu,
  - wymóg ochrony istniejącego wartościowego drzewostanu,
  - dopuszczenie możliwości podwyższenia poziomu terenu oraz stabilizacji podłoża poprzez nawiezenie warstw stabilizujących (piasek, żwir),
  - dopuszczenie lokalizacji pomostu łączącego teren 4UT1 z jeziorem, pod warunkiem zapewnienia swobodnego ruchu spacerowego wzdłuż linii brzegowej jeziora.

2. Tereny 2ZL i 3ZL – tereny leśne zadrzewione:

Ustala się:

- 1) linie rozgraniczenia terenów – wg oznaczenia w rysunku planu;
- 2) obowiązek ochrony istniejącego drzewostanu poprzez ograniczenie jego wycinki do niezbędnych zabiegów pielęgnacyjnych oraz stosowanie uzupełniających nasadzeń;
- 3) zakaz grodzenia terenów.

3. Teren 4UT1 – teren usług turystyczno – letniskowych:

Ustala się:

- 1) linie rozgraniczenia terenu oraz nieprzekraczalną linię zabudowy dla urządzeń wodnych i obiektów służących prowadzeniu racjonalnej

- gospodarki rolnej, leśnej lub rybackiej na granicy z terenem 1ZR – wg oznaczenia w rysunku planu;
- 2) zakaz lokalizacji wszelkich trwałych obiektów budowlanych ze względu, o którym mowa w § 2 ust. 4 pkt 3a;
  - 3) dopuszczenie możliwości:
    - a) lokalizacji nietrwałych, niezwiązanych z gruntem obiektów usługowych w zakresie obsługi turystyki, rekreacji i wypoczynku,
    - b) stosowania ogrodzeń wzdłuż granic terenu o wysokości do 1,80m w formie wyłącznie ażurowej,
    - c) lokalizacji urządzeń małej architektury i terenowych urządzeń rekreacyjnych,
    - d) utrzymania lub przebudowy istniejącego kanału sanitarnego;
  - 4) obowiązek wprowadzenia pasa zwartej zieleni izolacyjnej, o którym mowa w § 2 ust. 4 pkt 2d o szerokości nie mniejszej niż 3,0m i wysokości nie mniejszej niż 2,0m – wg oznaczenia w rysunku planu oraz zalecenie zastosowania w tym celu gatunków zieleni zimo – zielonej.
4. Teren 5UT2 – teren usług turystycznych, w tym związanych z obsługą terenu 1ZR:

Ustala się:

- 1) linie rozgraniczenia terenu – wg oznaczenia w rysunku planu;
- 2) zakaz:
  - a) lokalizacji obiektów budowlanych trwale związanych z gruntem ze względu, o którym mowa w § 2 ust. 4 pkt 3a,
  - b) monolitycznego utwardzania terenu,
  - c) grodzenia terenu z wyłączeniem granicy z terenem 6UT2;
- 3) dopuszczenie lokalizacji tymczasowych, nietrwałych i sezonowych obiektów usługowych oraz niezwiązanych trwale z gruntem dla obsługi terenu 1ZR;
- 4) zalecenie zastosowania oświetlenia terenu typu parkowego.

5. Teren 6UT2 – teren usług turystycznych, w tym związanych z obsługą terenu 1ZR:

Ustala się:

- 1) linie rozgraniczenia terenu oraz nieprzekraczalną linię zabudowy od strony istniejącego rowu – wg oznaczenia w rysunku planu;
- 2) nieprzekraczalną linię zabudowy w odległości 100,0m od linii brzegowej jeziora ze względu, o którym mowa w § 2 ust. 4 pkt 3a;

- 3) wysokość zabudowy – do 2-ch kondygnacji nadziemnych, w tym poddasze użytkowe;
  - 4) obowiązek:
    - a) zastosowania konstrukcji dachów dwu- lub wielospadowych o nachyleniu połaci od 20° do 45°, krytych dachówką lub materiałem dachówkopodobnym w kolorze czerwonym lub brązowym,
    - b) zapewnienia powierzchni biologicznie czynnej terenu w wymiarze nie mniejszym niż 20%;
  - 5) dojazd do terenu – od istniejącej drogi publicznej poprzez istniejącą drogę gruntową;
  - 6) obsługę w zakresie infrastruktury technicznej – wg ustaleń § 2 ust. 10.
6. Tereny 7KS i 8KS – tereny parkingów:

Ustala się:

- 1) linie rozgraniczenia terenów – wg oznaczenia graficznego w rysunku planu;
- 2) dopuszczenie możliwości:
  - a) stosowania naturalnej nawierzchni gruntowej lub trawiastej oraz prefabrykowanych ażurowych elementów stabilizujących podłoże,
  - b) oświetlenia terenu z zastosowaniem lamp typu parkowego,
  - c) wbudowywania podziemnych systemów sieciowych infrastruktury technicznej,
  - d) utrzymania przebiegu istniejących systemów sieciowych infrastruktury technicznej wzdłuż granicy południowej terenu 8KS;
- 3) obowiązek zapewnienia możliwości przebiegu ciągu pieszo – rowerowego w obrębie terenu 8KS w sposób oznaczony graficznie w rysunku planu;
- 4) zakaz lokalizacji wszelkich trwałych i tymczasowych obiektów budowlanych;
- 5) dojazdu do terenów – z istniejących dróg publicznych, zgodnie z oznaczeniem kierunków dojazdu w rysunku planu.

7. Tereny 9KXR i 10KXR – tereny komunikacji pieszo – rowerowej:

Ustala się:

- 1) linie rozgraniczenia terenów – wg oznaczenia graficznego w rysunku planu;
- 2) dopuszczenie możliwości wbudowywania systemów sieciowych infrastruktury technicznej;
- 3) zalecenia oświetlenia terenów z zastosowa-

niem lamp typu parkowego;

4) zakaz stosowania utwardzeń monolitycznych.

§ 4. Zgodnie z art. 36 ustawy z dnia 27 marca 2003r. o planowaniu i zagospodarowaniu przestrzennym, ustala się jednorazową opłatę od wzrostu wartości nieruchomości w wysokości:


- 30% – dla terenów 4UT1 i 6UT2,
- 5% – dla pozostałych terenów.

§ 5. Wykonanie uchwały powierza się Burmistrzowi Miasta i Gminy Drezdenko.

§ 6. Uchwała wchodzi w życie po upływie 30 dni od daty jej ogłoszenia w Dzienniku Urzędowym Województwa Lubuskiego.

Przewodniczący Rady  
*Jerzy Skrzypczyński*

**Załącznik Nr 1  
do uchwały Nr XIV/87/07  
Rady Miejskiej w Drezdenku  
z dnia 20 września 2007r.**



**Załącznik Nr 2  
do uchwały Nr XIV/87/07  
Rady Miejskiej w Drezdenku  
z dnia 20 września 2007r.**

**Rozstrzygnięcie dotyczące sposobu realizacji  
i finansowania zadań własnych gminy z zakresu  
infrastruktury technicznej w obszarze objętym  
miejscowym planem zagospodarowania prze-  
strzennego w miejscowości Gościm**

W obszarze objętym planem nie występują zadania własne gminy z zakresu infrastruktury technicznej.

**Załącznik Nr 3  
do uchwały Nr XIV/87/07  
Rady Miejskiej w Drezdenku  
z dnia 20 września 2007r.**

**Rozstrzygnięcie o sposobie rozpatrzenia uwag do  
projektu miejscowego planu zagospodarowania  
przestrzennego obszaru położonego w miejsco-  
wości Gościm nad jeziorem Solecko**

Do projektu planu zgłoszono poniższe uwagi, dla których ustanowiono następujące rozstrzygnięcia:

1. Uwaga I – dotycząca ograniczenia terenu 1 ZR z jednoczesnym powiększeniem terenu 4 UT1 – uwaga została częściowo uwzględniona poprzez przesunięcie granicy terenu 4 UT1 w kierunku jeziora, opierając jej przebieg na południowej granicy działki Nr 575/3 oraz dopuszczenie lokalizacji pomostu łączącego teren 4 UT1 z jeziorem.
2. Uwaga II – dotycząca wnioskowanego zmniejszenia terenu 8KS na korzyść terenu 4 UT1 – uwaga nie uwzględniona z uwagi na potrzeby kąpieliska w zakresie miejsc parkingowych, z których będą mogli korzystać użytkownicy terenu 4 UT1.
3. Uwaga III – dotycząca rozszerzenia ustaleń o dopuszczeniu w obrębie terenu 4 UT1 lokalizacji obiektów i urządzeń służących prowadzeniu racjonalnej gospodarki rolnej, leśnej lub rybackiej – uwaga została uwzględniona w projekcie planu.
4. Uwaga IV – dotycząca zmiany wysokości ogrodzenia terenu 4 UT1 z 1,60m na 1,80m – uwaga została uwzględniona w projekcie planu.

=====

**1961**

**UCHWAŁA NR XI/73/07  
RADY MIEJSKIEJ W TORZYMIU**

z dnia 19 października 2007r.

**w sprawie zmiany miejscowego planu zagospodarowania przestrzennego terenów budownictwa  
jednorodzinnego i usługowego w Torzymiu**

Na podstawie art. 18 ust. 2 pkt 5 ustawy z dnia 8 marca 1990r. o samorządzie gminnym (Dz. U. z 2001r. Nr 142, poz. 1591 ze zm.) i art. 20 ust. 1 ustawy z dnia 27 marca 2003r. o planowaniu i zagospodarowaniu przestrzennym (Dz. U. z 2003r. Nr 80, poz. 717 ze zm.) uchwała się, co następuje:

**Rozdział 1**

**Ustalenia ogólne**

§ 1. 1. Zmienia się miejscowy plan zagospodarowania przestrzennego Gminy Torzym uchwalony uchwałą Rady Gminy i Miasta Torzym Nr XXIV/222/97 z dnia 2 września 1997r. opublikowaną w Dzienniku Urzędowym Województwa Zielonogórskiego Nr 18, poz. 176 z dnia 20 listopada 1997r. w sprawie miejscowego planu zagospodarowania przestrzennego terenów budownictwa jed-

norodzinnego i usługowego w Torzymiu.

2. Zmiana miejscowego planu zagospodarowania przestrzennego, o którym mowa w § 1 pkt 1 uchwały obejmuje teren, który tworzą nieruchomości gruntowe obejmujące działki o Nr 76/6, 76/10, 76/12, 76/13, 76/14, 76/16, 76/17, 76/19, 76/22, 76/23, 86/5, 87/7, 87/9, 87/10, 88/1, 88/2, 88/3, 88/6, 89, 91/7 w Torzymiu, o łącznej powierzchni 3,0097ha.

3. Wprowadza się zmiany do ustaleń miejscowego planu zagospodarowania przestrzennego polegającego zmianie, dla terenów oznaczonych w planie symbolami MU<sub>2</sub>, MU<sub>3</sub>, MU<sub>4</sub>, MU<sub>5</sub>, MU<sub>6</sub>, MU<sub>7</sub>.

4. Celem zmiany planu miejscowego jest zmiana określenia sposobów zagospodarowania i zabudowy terenu, ustalenia warunków architektonicznych zabudowy mieszkalnej i usługowej w granicach

terenów, o których mowa w § 1 pkt 3 uchwały.

§ 2. Granice obszaru objętego uchwałą oznaczono na rysunkach planu w skali 1:1000 stanowiących załączniki od Nr 1 do Nr 7.

§ 3. Integralną częścią uchwały są:

- a) rysunki planu w skali 1:1000 stanowiące załączniki od Nr 1 do Nr 7 do uchwały,
- b) wyrys ze studium uwarunkowań i kierunków zagospodarowania przestrzennego Gminy i Miasta Torzym, stanowiący załącznik Nr 8 do uchwały.

§ 4. Uchwała niniejsza jest zgodna z:

- a) uchwałą Nr XXXVI/289/06 z dnia 26 października 2006r. o przystąpieniu do zmiany miejscowego planu zagospodarowania przestrzennego Gminy Torzym, obręb Torzym dla terenów przeznaczonych na cele budownictwa mieszkaniowego i usługowego w Torzymiu, obejmującego działki o Nr 76/6, 76/10, 76/12, 76/13, 76/14, 76/16, 76/17, 76/19, 76/22, 76/23, 86/5, 87/7, 87/9, 87/10, 88/1, 88/2, 88/3, 88/6, 89, 91/7,
- b) ustaleniami studium uwarunkowań i kierunków zagospodarowania przestrzennego Miasta i Gminy Torzym uchwalonego uchwałą Rady Miejskiej w Torzymiu Nr XXIII/197/01 z dnia 30 czerwca 2001r.

#### Rozdział 2

##### Ustalenia szczegółowe

§ 5. W stanowiącym przedmiot zmiany miejscowym planie zagospodarowania przestrzennego terenów budownictwa jednorodzinnego i usługowego w Torzymiu, Rozdział 2 – Przepisy szczegółowe, (uchwała Rady Gminy i Miasta Torzym Nr XXIV/222/97 z dnia 2 września 1997r.) wprowadza się następujące zmiany:

- 1) w § 5 dodaje się pkt 4 w brzmieniu:

„4. Na terenach, o którym mowa w ust. 1 dopuszcza się:

- a) budowę zbiorników wód opadowych wykorzystywanych na własne potrzeby wła-

ściciela nieruchomości,

- b) budowę lub montaż urządzeń energii odnawialnej, takich jak: kolektory słoneczne, pompy ciepła itp.”;

- 2) w § 5 dodaje się pkt 5 w brzmieniu:

„5. Dopuszcza się stosowanie zabudowy z rozwiązaniami konstrukcyjnymi, łączącymi różne materiały budowlane (metal/szkło, drewno/cegła, plastik/metal/drewno itp.) oraz wykorzystanie materiałów pochodzenia naturalnego (kamień polny, glina, łupki itp.).”;

- 3) w § 6 ust. 1 pkt 1 i 2 otrzymują brzmienie:

„1 - wysokość budynków do dwóch kondygnacji nadziemnych z dopuszczeniem poddasza użytkowego, z możliwością podpiwniczenia.”

„2 - dachy kryte dachówką, gontem, blacho dachówką lub innymi materiałami, dwu- lub wielospadowe, o kącie pochylenia połaci dachowej dostosowanym do rodzaju technologii pokrycia dachowego.”

#### Rozdział 3

##### Ustalenia końcowe

§ 6. Uchyła się uchwałę Nr XXIV/222/97 Rady Gminy Torzym z dnia 2 września 1997r. opublikowaną w Dzienniku Urzędowym Województwa Zielonogórskiego Nr 18, poz. 176 z dnia 20 listopada 1997r. w sprawie miejscowego planu zagospodarowania przestrzennego terenów budownictwa jednorodzinnego i usługowego w Torzymiu, w części dotyczącej zakresu planu określonego w § 1 uchwały.

§ 7. Wykonanie uchwały powierza się Burmistrzowi.

§ 8. Uchwała wchodzi w życie po upływie 30 dni od daty jej ogłoszenia w Dzienniku Urzędowym Województwa Lubuskiego.

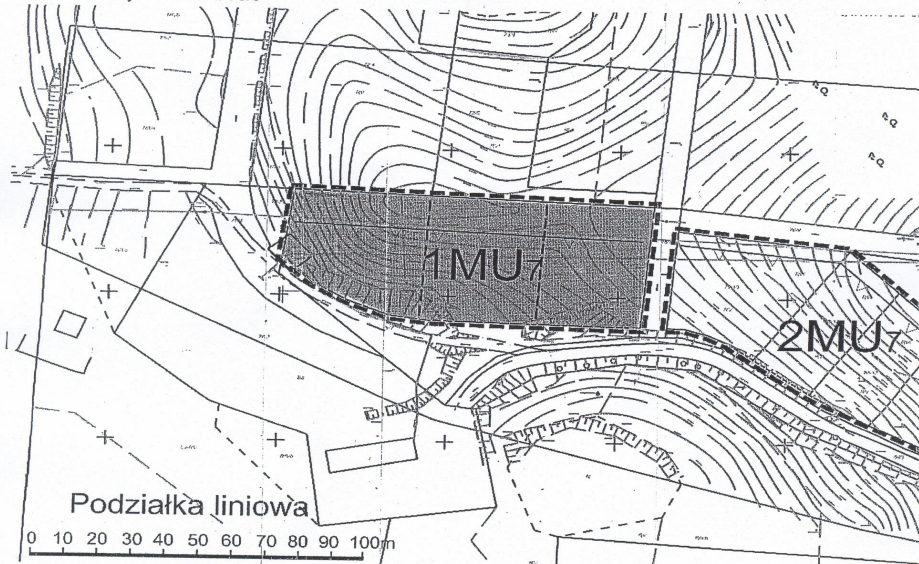
Przewodniczący Rady  
*Bogdan Kuzyk*

Załącznik Nr 1  
do uchwały Nr XI/73/07  
Rady Miejskiej w Torzymiu  
z dnia 19 października 2007r.

**ZMIANA MIEJSCOWEGO PLANU ZAGOSPODAROWANIA PRZESTRZENNEGO  
TERENÓW BUDOWNICTWA MIESZKANIOWEGO I USŁUGOWEGO W TORZYMIU**  
uchwalonego uchwałą Rady Gminy i Miasta Torzymi Nr XXIV/222/97  
z dnia 02 września 1997 r., opublikowaną w Dzienniku Urzędowym  
Województwa Zielonogórskiego Nr 18, poz. 176 z dnia 20 listopada 1997 r.

Załącznik nr 1 do Uchwały nr .XII.../.../07  
Rady Miejskiej w Torzymiu z dnia 19 października 2007 r.  
Torzym działka nr 76/6

SKALA 1 : 1000



OZNACZENIA GRAFICZNE	
1. OBOWIĄZUJĄCE USTALENIA PLANU	2. USTALENIA WYNIKAJĄCE Z PRZEPISÓW SZCZEGÓLNYCH
1.1. OZNACZENIA OGÓLNE	Tereny stanowisk archeologicznych
Granica opracowania planu	3. USTALENIA PLANU NIEOBOWIĄZUJĄCE
1.2. FORMY UŻYTKOWANIA TERENU	3.1. OZNACZENIA OGÓLNE
NR PORZĄDKOWY ZMIANY / SYMBOL URBANISTYCZNY / NR PORZĄDKOWY PRZED ZMIANĄ <b>1MU7</b>	Tereny mieszkaniowo usługowe
1.3. SPOSOBU KSZTAŁTOWANIA ZABUDOWY	Linie podziału wewnętrznego terenów o tym samym sposobie użytkowania - orientacyjne
Linie zabudowy nieprzekraczalne	
Zabudowa istniejąca z dopuszczeniem adaptacji, przebudowy i remontów	

mgr inż. Andrzej Jędrzejewski  
DYPLOM ARCHITEKT I LUBRANISTA  
specjalizacja w projektowaniu i kosztach robót  
bez ograniczeń w specjalnościach  
ARCHITEKTONICZNEJ, inż. budowlanej, inżynierii  
budowlanej, inżynierii drogowej, inżynierii  
inżynierii środowiska, inżynierii geodezyjnej, inżynierii  
inżynierii przyrodniczej, inżynierii technicznej

URZĄD MIEJSKI w TORZYMIU  
66-200 Torzym, ul. Rybaków 28  
tel. (089) 843002, fax (089) 843181

Z. U.P. BURKISTWA  
mgr Bogdan Szczęśniak  
Zac. Architektura

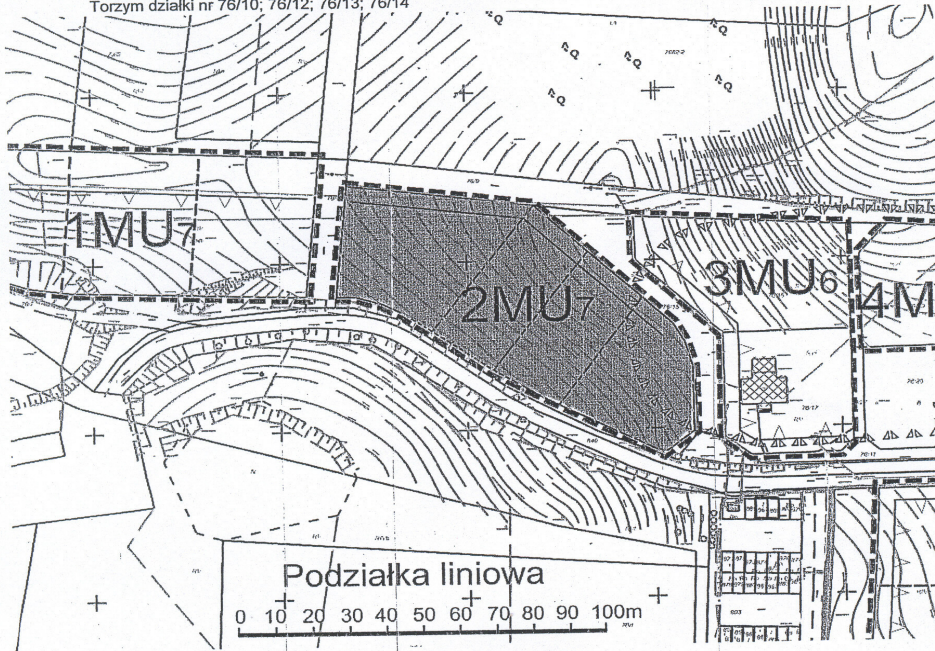
**KSEROKOPIA**  
Za zgodność - weryfikacją

**Załącznik Nr 2  
do uchwały Nr XI/73/07  
Rady Miejskiej w Torzymiu  
z dnia 19 października 2007r.**


**ZMIANA MIEJSCOWEGO PLANU ZAGOSPODAROWANIA PRZESTRZENNEGO  
TERENÓW BUDOWNICTWA MIESZKANIOWEGO I USŁUGOWEGO W TORZYMIU**  
uchwalonego uchwałą Rady Gminy i Miasta Torzym Nr XXIV/222/97  
z dnia 02 września 1997 r., opublikowaną w Dzienniku Urzędowym  
Województwa Zielonogórskiego Nr 18, poz. 176 z dnia 20 listopada 1997 r.

Załącznik nr 2 do Uchwały nr **XI.1.23.107**  
Rady Miejskiej w Torzymiu z dnia 19 października 2007 r.  
Torzym działki nr 76/10; 76/12; 76/13; 76/14

SKALA 1 : 1000



Podziałka liniowa



OZNACZENIA GRAFICZNE	
1. OBOWIĄZUJĄCE USTALENIA PLANU	2. USTALENIA WYNIKAJĄCE Z PRZEPISÓW SZCZEGÓLNYCH
1.1. OZNACZENIA OGÓLNE	Tereny stanowisk archeologicznych
Granica opracowania planu	3. USTALENIA PLANU NIEOBOWIĄZUJĄCE
1.2. FORMY UŻYTKOWANIA TERENU	3.1. OZNACZENIA OGÓLNE
NR PORZĄDKOWY ZMIANY / SYMBOL URBANISTYCZNY / NR PORZĄDKOWY PRZED ZMIANĄ <b>2MU<sub>7</sub></b>	Linie podziału wewnętrznego terenów o tym samym sposobie użytkowania - orientacyjne
Tereny mieszkaniowo usługowe	
1.3. SPOSOBU KSZTAŁTOWANIA ZABUDOWY	
Linie zabudowy nieprzekraczalne	
Zabudowa istniejąca z dopuszczeniem adaptacji, przebudowy i remontów	

mgr inż. Andrzej Marja Janusik  
**DYPŁOM ARCHITEKT I URBANISTA**  
Uprawniony do projektowania i kierowania robotami  
bez ograniczeń w specjalnościach:  
ARCHITEKTURA PRZEMISŁOWA, WYD. 82-A/Ow. B/85/cw  
PLANOWANIE PRZESTRZENNE nr upr. urb. 120/99



**KSEROKOPIA**  
Z up. BURMISTRZA  
mgr Bogdan Szczępaniak  
Dziękuję za zgodność z oryginałem

Ad. 0081 343131, tel. 0881 343131

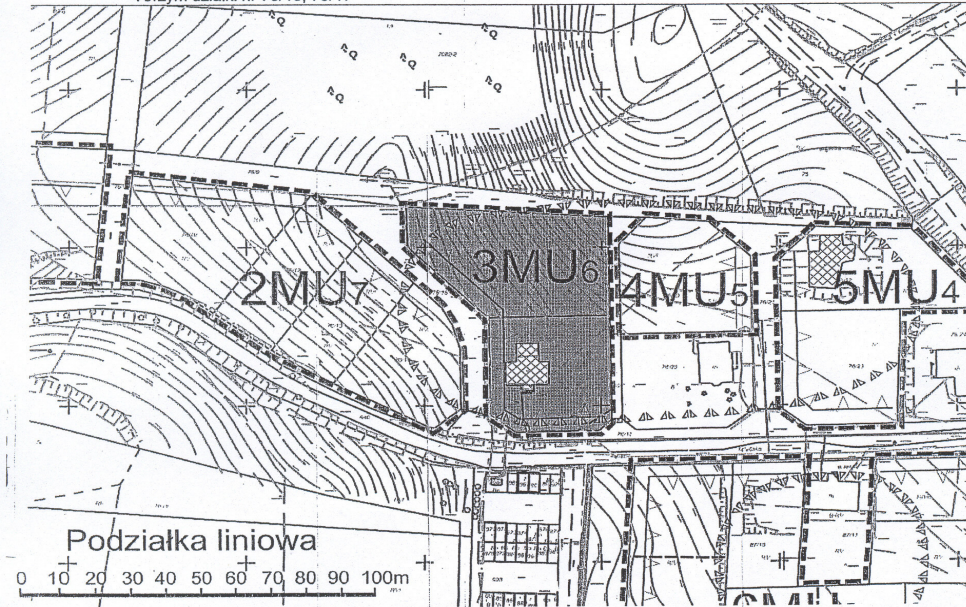


**Załącznik Nr 3  
do uchwały Nr XI/73/07  
Rady Miejskiej w Torzymiu  
z dnia 19 października 2007r.**

**ZMIANA MIEJSCOWEGO PLANU ZAGOSPODAROWANIA PRZESTRZENNEGO  
TERENÓW BUDOWNICTWA MIESZKANIOWEGO I USŁUGOWEGO W TORZYMIU**  
uchwalonego uchwałą Rady Gminy i Miasta Torzym Nr XXIV/222/97  
z dnia 02 września 1997 r., opublikowaną w Dzienniku Urzędowym  
Województwa Zielonogórskiego Nr 18, poz. 176 z dnia 20 listopada 1997 r.

Załącznik nr 3 do Uchwały nr ~~XI/73/07~~ **XI/73/07**  
Rady Miejskiej w Torzymiu z dnia 19 października 2007 r.  
Torzym działki nr 76/16; 76/17

SKALA 1 : 1000



OZNACZENIA GRAFICZNE	
1. OBOWIĄZUJĄCE USTALENIA PLANU	2. USTALENIA WYNIKAJĄCE Z PRZEPISÓW SZCZEGÓLNYCH
1.1. OZNACZENIA OGÓLNE	Tereny stanowisk archeologicznych
Granica opracowania planu	3. USTALENIA PLANU NIEOBOWIĄZUJĄCE
1.2. FORMY UŻYTKOWANIA TERENU	3.1. OZNACZENIA OGÓLNE
NR PORZĄDKOWY ZMIANY / SYMBOL URBANISTYCZNY / NR PORZĄDKOWY PRZED ZMIANĄ	Linie podziału wewnętrznego terenów o tym samym sposobie użytkowania - orientacyjne
<b>3MU<sub>6</sub></b>	
1.3. SPOSOBU KSZTAŁTOWANIA ZABUDOWY	
Linie zabudowy nieprzekraczalne	
Zabudowa istniejąca z dopuszczeniem adaptacji, przebudowy i remontów	

mgr inż. *Anna Artykuł*  
ARCHTEKT I URBANISTA  
z wyjątkiem specjalności architektonicznej w specjalnościach:  
- architektura krajobrazu i ogrodnictwo  
- architektura przemysłowa i urbn. opr. urb. 1013/89



mgr inż. *Bogdan Skrzypczak*  
KIEROWNIK  
Z up. BUDOWNICTWA

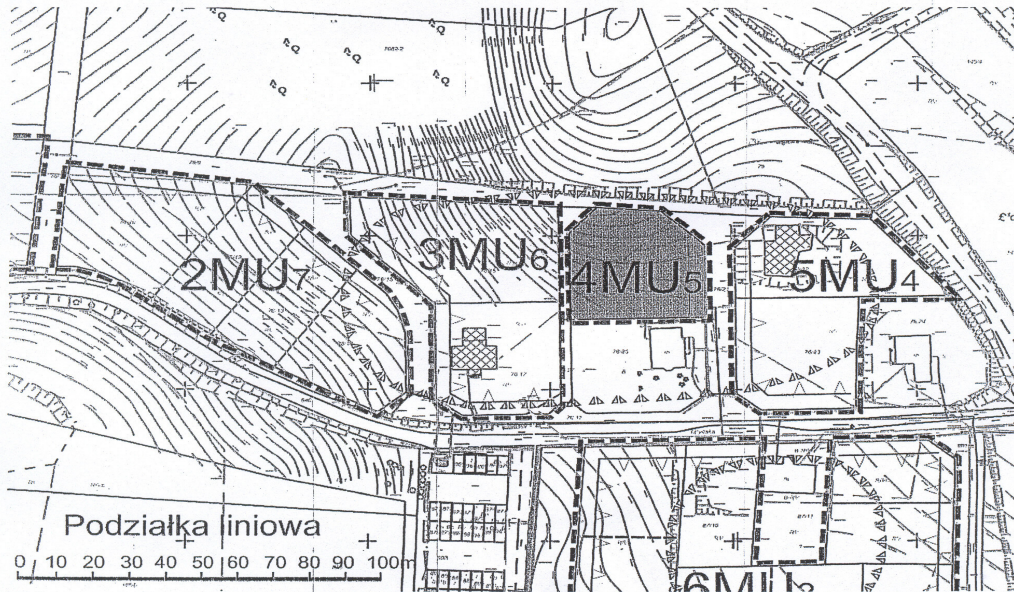
BIURO ARCHITECTURALNE  
JANUSZ MIŁOCHA W TORZYMIU  
65-205 Torzym, ul. Wolności 33  
tel. (069) 842017, fax (069) 842181

**Załącznik Nr 4  
do uchwały Nr XI/73/07  
Rady Miejskiej w Torzymiu  
z dnia 19 października 2007r.**

**ZMIANA MIEJSCOWEGO PLANU ZAGOSPODAROWANIA PRZESTRZENNEGO  
TERENÓW BUDOWNICTWA MIESZKANIOWEGO I USŁUGOWEGO W TORZYMIU**  
uchwalonego uchwałą Rady Gminy i Miasta Torzym Nr XXIV/222/97  
z dnia 02 września 1997 r., opublikowaną w Dzienniku Urzędowym  
Województwa Zielonogóskiego Nr 18, poz. 176 z dnia 20 listopada 1997 r.

Załącznik nr 4 do Uchwały nr *XI/73/07*  
Rady Miejskiej w Torzymiu z dnia 19 października 2007 r.  
Torzym działka nr 19

SKALA 1 : 1000



**OZNACZENIA GRAFICZNE**

1. OBOWIĄZUJĄCE USTALENIA PLANU		2. USTALENIA WYNIKAJĄCE Z PRZEPISÓW SZCZEGÓLNYCH	
1.1. OZNACZENIA OGÓLNE	Granica opracowania planu		Tereny stanowisk archeologicznych
1.2. FORMY UŻYTKOWANIA TERENU		3. USTALENIA PLANU NIEOBOWIĄZUJĄCE	
NR PORZĄDKOWY ZMIANY / SYMBOL URBANISTYCZNY / NR PORZĄDKOWY PRZED ZMIANĄ	Tereny mieszkaniowo usługowe	3.1. OZNACZENIA OGÓLNE	
<b>4MU<sub>5</sub></b>			Linie podziału wewnętrznego terenów o tym samym sposobie użytkowania - orientacyjne
1.3. SPOSOBU KSZTAŁTOWANIA ZABUDOWY			
	Linie zabudowy nieprzekraczalne		
	Zabudowa istniejąca z dopuszczeniem adaptacji, przebudowy i remontów		

*Andrzej Mierzejewski*  
F.W. S.A. ARCHYTEKT I URBANISTA  
s.c. ul. Piłsudskiego 10 Torzym  
tel. 71 72 12 12  
Archiwizacja i dokumentacja  
PLANOWANIE PRZESTRZENNE nr upr. urb. 1015/07



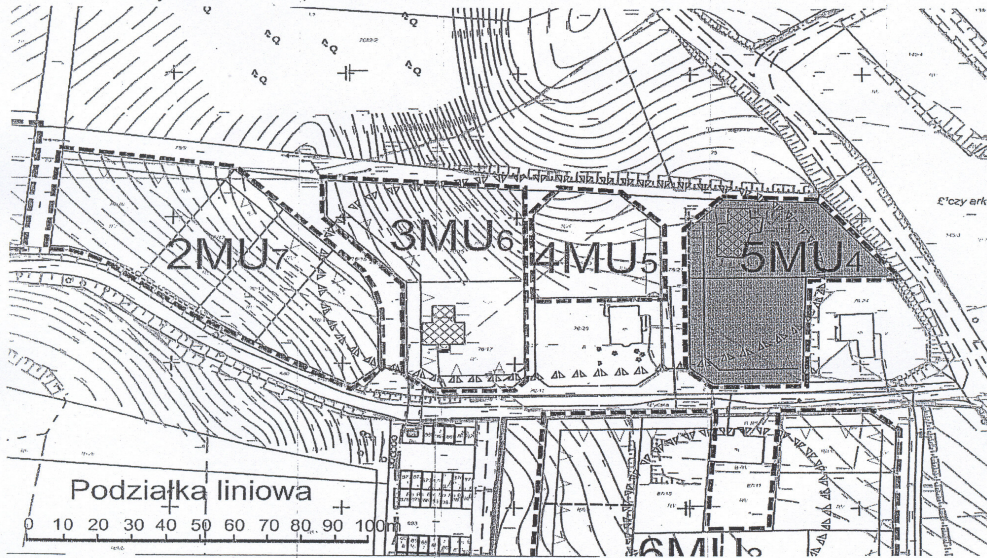
Woj. Lubuski  
ul. Olsztyńska 2, 66-100 Torzym, tel. 71 72 12 12  
KSEROKOPIA  
Za zgodność z oryginałem  
Data: 19.10.2007  
Z.M.D. BUKMINSTERZA  
mgr Boukowiak-Szczepaniak  
mgr Zaczek-Łachowicz

**Załącznik Nr 5  
do uchwały Nr XI/73/07  
Rady Miejskiej w Torzymiu  
z dnia 19 października 2007r.**

**ZMIANA MIEJSCOWEGO PLANU ZAGOSPODAROWANIA PRZESTRZENNEGO  
TERENÓW BUDOWNICTWA MIESZKANIOWEGO I USŁUGOWEGO W TORZYMIU**  
uchwalonego uchwałą Rady Gminy i Miasta Torzym Nr XXIV/222/97  
z dnia 02 września 1997 r., opublikowaną w Dzienniku Urzędowym  
Województwa Zielonogórskiego Nr 18, poz. 176 z dnia 20 listopada 1997 r.

Załącznik nr 5 do Uchwały nr .X.I.../..XIII..07  
Rady Miejskiej w Torzymiu z dnia 19 października 2007 r.  
Torzym działki nr 76/22; 76/23

SKALA 1 : 1000



**OZNACZENIA GRAFICZNE**

1. OBOWIĄZUJĄCE USTALENIA PLANU		2. USTALENIA WYNIKAJĄCE Z PRZEPISÓW SZCZEGÓLNYCH	
1.1. OZNACZENIA OGÓLNE		Tereny stanowisk archeologicznych	
1.2. FORMY UŻYTKOWEANIA TERENU		3. USTALENIA PLANU NIEOBOWIĄZUJĄCE	
1.2.1. OZNACZENIA OGÓLNE		3.1. OZNACZENIA OGÓLNE	
NR PORZĄDKOWY ZMIANY / SYMBOL URBANISTYCZNY / NR PORZĄDKOWY PRZED ZMIANĄ <b>5MU4</b>	Granica opracowania planu	Linie podziału wewnętrznego terenów o tym samym sposobie użytkowania - orientacyjne	
1.3. SPOSOBU KSZTAŁTOWANIA ZABUDOWY			
Linie zabudowy nieprzekraczalne			
Zabudowa istniejąca z dopuszczeniem adaptacji, przebudowy i remontów			

URZĄD MIEJSKI W TORZYMIU  
66-205 Torzym, ul. Wolności Państwowej 22  
tel. (089) 841301, fax (089) 841318

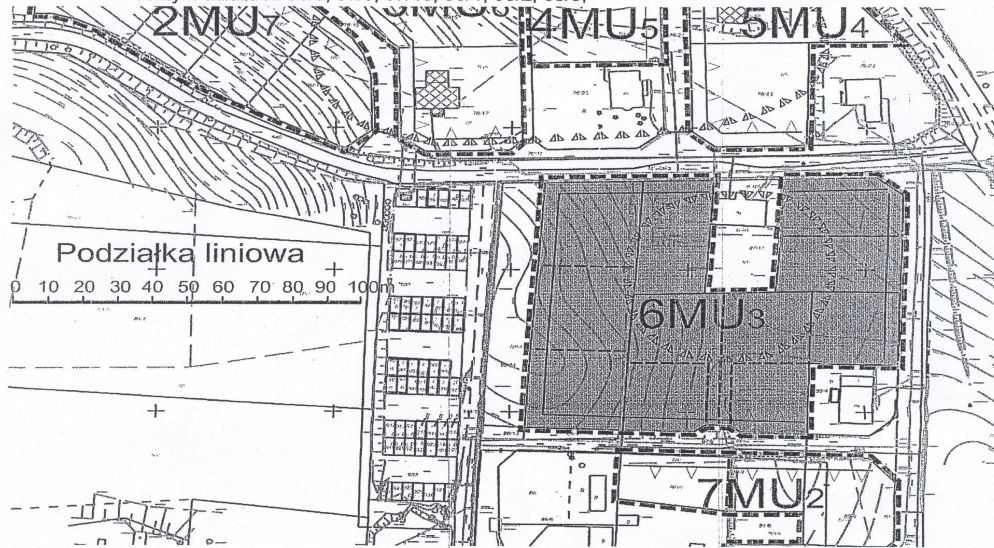
**KSEROKOPIA**  
Za zgodność - oryginał

**Załącznik Nr 6  
do uchwały Nr XI/73/07  
Rady Miejskiej w Torzymiu  
z dnia 19 października 2007r.**

**ZMIANA MIEJSCOWEGO PLANU ZAGOSPODAROWANIA PRZESTRZENNEGO  
TERENÓW BUDOWNICTWA MIESZKANIOWEGO I USŁUGOWEGO W TORZYMIU**  
uchwalonego uchwałą Rady Gminy i Miasta Torzym Nr XXIV/222/97  
z dnia 02 września 1997 r., opublikowaną w Dzienniku Urzędowym  
Województwa Zielonogórskiego Nr 18, poz. 176 z dnia 20 listopada 1997 r.

Załącznik nr 6 do Uchwały nr .XII.../23.../07  
Rady Miejskiej w Torzymiu z dnia 19 października 2007 r.  
Torzym działki nr 86/5; 87/9; 87/10; 88/1; 88/2; 88/3;

SKALA 1 : 1000



**OZNACZENIA GRAFICZNE**

1. OBOWIĄZUJĄCE USTALENIA PLANU		2. USTALENIA WYNIKAJĄCE Z PRZEPISÓW SZCZEGÓLNYCH	
1.1. OZNACZENIA OGÓLNE			Tereny stanowisk archeologicznych
	Granica opracowania planu	3. USTALENIA PLANU NIEOBOWIĄZUJĄCE	
1.2. FORMY UŻYTKOWANIA TERENU		3.1. OZNACZENIA OGÓLNE	
NR PORZĄDKOWY ZMIANY / SYMBOL URBANISTYCZNY / NR PORZĄDKOWY PRZED ZMIANĄ <b>6MU<sub>3</sub></b>	Tereny mieszkaniowe usługowe		Linie podziału wewnętrznego terenów o tym samym sposobie użytkowania - orientacyjne
POSOBU KSZTAŁTOWANIA ZABUDOWY		mgr inż. Andrzej Maria Krutikow AN CAW/SL/07 DYPLOM ARCHTEKTURA Upoważniony do projektowania i kierowania pracami w zakresie ARCHITECTURALNYMI WŁASNOŚCIAMI W ZAKRESIE PLANOWANIA PRZESTRZENNEGO	
	Linie zabudowy nieprzekraczalne		
	Zabudowa istniejąca z dopuszczeniem adaptacji, przebudowy i remontów		

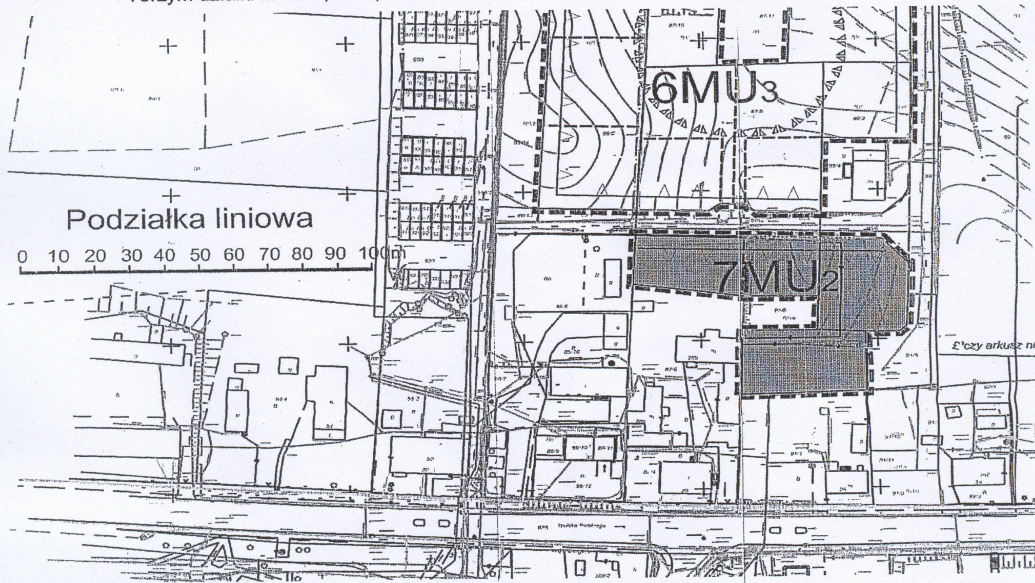
**KSEROKOPIA**  
Za zgodnym wyrażeniem zgody  
Dorota A. Soból  
Urząd Miejski w Torzymiu  
Zakład Techniczny

**Załącznik Nr 7  
do uchwały Nr XI/73/07  
Rady Miejskiej w Torzymiu  
z dnia 19 października 2007r.**

**ZMIANA MIEJSCOWEGO PLANU ZAGOSPODAROWANIA PRZESTRZENNEGO  
TERENÓW BUDOWNICTWA MIESZKANIOWEGO I USŁUGOWEGO W TORZYMIU**  
uchwalonego uchwałą Rady Gminy i Miasta Torzym Nr XXIV/222/97  
z dnia 02 września 1997 r., opublikowaną w Dzienniku Urzędowym  
Województwa Zielonogórskiego Nr 18, poz. 176 z dnia 20 listopada 1997 r.

**Załącznik nr 7 do Uchwały nr .X.I...I.73...07  
Rady Miejskiej w Torzymiu z dnia 19 października 2007 r.  
Torzym działki nr 87/7; 88/6; 91/7**

**SKALA 1 : 1000**



**OZNACZENIA GRAFICZNE**

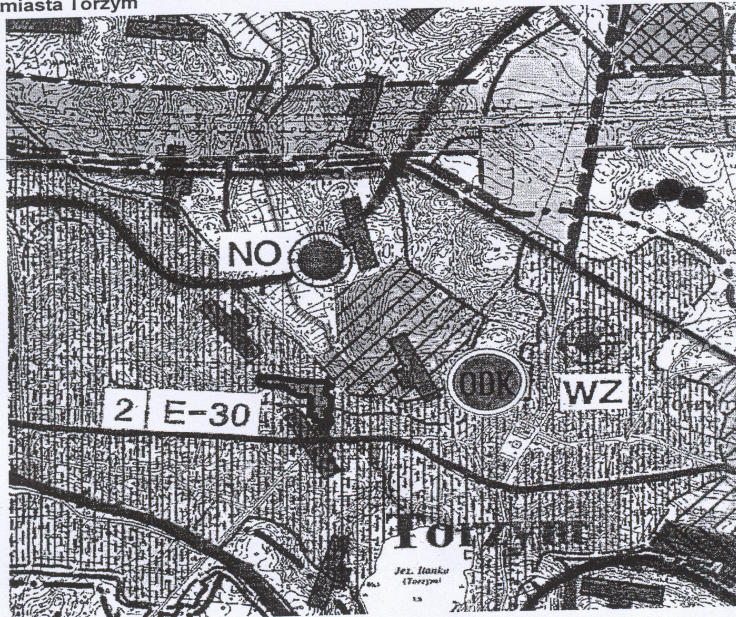
1. OBOWIĄZUJĄCE USTALENIA PLANU		2. USTALENIA WYNIKAJĄCE Z PRZEPISÓW SZCZEGÓLNYCH	
1.1. OZNACZENIA OGÓLNE			Tereny stanowisk archeologicznych
	Granica opracowania planu	3. USTALENIA PLANU NIEOBOWIĄZUJĄCE	
1.2. FORMY UŻYTKOWANIA TERENU		3.1. OZNACZENIA OGÓLNE	
NR PORZĄDKOWY ZMIANY / SYMBOL URBANISTYCZNY / NR PORZĄDKOWY PRZED ZMIANĄ	Tereny mieszkaniowo usługowe		Linie podziału wewnętrznego terenów o tym samym sposobie użytkowania - orientacyjne
<b>7MU<sub>2</sub></b>		mgr inż. Andrzej Maria Krutikow <i>(Signature)</i> DYPLOM ARCHITECTA Uprawniony do projektowania i kierowania robotami budowlanymi w zakresie ARCHITECTURY ZWIĄZANEJ Z PLANOWANIEM PRZESTRZENIOWYM TERENÓW	
1.3. SPOSÓB KSZTAŁTOWANIA ZABUDOWY			
	Linie zabudowy nieprzekraczalne		
	Zabudowa istniejąca z dopuszczeniem adaptacji, przebudowy i remontów		


Odniesienie do: Uchwała Nr XI/73/07  
Rady Miejskiej w Torzymiu z dnia 19 października 2007 r.  
Załącznik nr 7  
Załącznik nr 7 do Uchwały nr XI/73/07  
Rady Miejskiej w Torzymiu z dnia 19 października 2007 r.  
Załącznik nr 7 do Uchwały nr XI/73/07  
Rady Miejskiej w Torzymiu z dnia 19 października 2007 r.  
Załącznik nr 7 do Uchwały nr XI/73/07  
Rady Miejskiej w Torzymiu z dnia 19 października 2007 r.

**Załącznik Nr 8  
do uchwały Nr XI/73/07  
Rady Miejskiej w Torzymiu  
z dnia 19 października 2007r.**

**ZMIANA MIEJSCOWEGO PLANU ZAGOSPODAROWANIA PRZESTRZENNEGO  
TERENÓW BUDOWNICTWA MIESZKANIOWEGO I USŁUGOWEGO W TORZYMIU**  
uchwalonego uchwałą Rady Gminy i Miasta Torzym Nr XXIV/222/97  
z dnia 02 września 1997 r., opublikowaną w Dzienniku Urzędowym  
Województwa Zielonogóskiego Nr 18, poz. 176 z dnia 20 listopada 1997 r.

Załącznik nr 8 do Uchwały nr **XI...I. 73. /07**  
Rady Miejskiej w Torzymiu z dnia 19 października 2007 r.  
**WYRYS ze studium uwarunkowań i kierunków zagospodarowania przestrzennego  
gminy i miasta Torzym**



 - Granice terenu objętego  
zmianą planu

**KSEROKOPIA"**  
Za zgodność z oryginałem

z up. BURMISTRZA  
Data: 16.10.2007 r. Podpis: .....

mgr *Bagdan Szczępiak*  
z-ca Burmistrza  
(2)

URZĄD MIEJSKI w TORZYMIU  
9B-235 Torzym, ul. Wojska Polskiego 3;  
woj. lubuskie  
tel. (068) 3413012, fax (068) 3413183



*Andrzej Marz Artukow*  
BYLIŃSKI ARCHITEKT I INŻYNIER  
Opracowań do projektowania i wykonawstwa planów  
ARCHITEKTONICZNYCH I INŻYNIERSKICH  
PLANOWANIU PRZESTRZENNYM nr upr. urb. 1013/89

LEGENDA

	Granice administracyjnej gminy Torzym		Tereny, gdzie wymagane jest ustanowienie ochrony terenów wartości kulturowej
	Tereny leśne		Obszar realizacji planowania przestrzennego
	Tereny specjalnie nie-objęte klasyfikacją		Tereny, na których może być dopuszczane ukształtowanie terenu
	Obszar Charakterystycznego Krajobrazu		Obszary, które mogą być przeznaczony pod zabudowę mieszkaniową (osiedla Torzym)
	Obszar terenu Rozzwiniętych Przemysłów (Obszar Handlu)		Obszary, które mogą być przeznaczony pod zabudowę produkcyjno-usługową (tereny przemysłowe)
	Obszar gospodarczego Parku Krajobrazowego (obszar Piasek)		Tereny, które mogą być przeznaczony do zabudowy
	Użytki dydaktyczne i sportowe (teren Piasek) (Obszar) oraz Rozzwiniętych Przemysłów (Obszar)		Teren planowanej autostrady
	Projektowane zbiorniki retencyjne		Linie kolejowe
	Obszar funkcjonalnego Zespołu Przyrodniczo-Krajobrazowego "Łęka" (Zespół "Brama Pałokowice" (parki, Pałokowice, Ciepła, Janów, Działki) oraz Zespół "Jez. Isteba")		Druga krajowa 26-30
	Tereny zabudowy przewidziane do renowacji i uzupełnienia		Przewidywana obwodnica miasta Torzymia
			Sić dróg rowerowych
			Obszar grupowych systemów wodociagowych: W.A., W.B., W.C., W.D., W.H.
			Obszar grupowych systemów kanalizacji: K.A., K.B., K.C.
			Przeznaczony tereny
			Obszary, które mogą być przeznaczony pod zabudowę mieszkaniową (osiedla Torzym)
			Obszary, które mogą być przeznaczony pod zabudowę produkcyjno-usługową (tereny przemysłowe)
			Tereny, które mogą być przeznaczony do zabudowy

## 1962

### UCHWAŁA NR XII/78/07 RADY MIEJSKIEJ W TORZYMIU

z dnia 27 listopada 2007r.

#### w sprawie określenia wysokości stawek podatku od środków transportowych oraz zwolnień od podatku

Na podstawie art. 18 ust. 2 pkt 8 i art. 40 ust. 1 ustawy z dnia 8 marca 1990r. o samorządzie gminnym (t.j. z 2001r. Dz. U. Nr 142, poz. 1591 z późn. zm.) oraz art. 10 ust. 1 i 2, art. 12 ust. 4 ustawy z dnia 12 stycznia 1991r. o podatkach i opłatach lokalnych (t.j. z 2006r. Dz. U. Nr 121, poz. 844 z późn. zm.) uchwala się:

§ 1. Stawki podatku od środków transportowych na terenie gminy wynoszą:

- 1) od samochodu ciężarowego o dopuszczalnej masie całkowitej powyżej 3,5 tony i poniżej 12 ton:
  - a) powyżej 3,5 tony do 5,5 ton włącznie - 614zł,
  - b) powyżej 5,5 tony do 7 ton włącznie - 829zł,
  - c) powyżej 7 ton do 9 ton włącznie - 880zł,
  - d) powyżej 9 ton i poniżej 12 ton - 1.258zł;
- 2) od samochodu ciężarowego o dopuszczalnej masie całkowitej równej lub wyższej niż 12 ton, w zależności od liczby osi, dopuszczalnej masy całkowitej pojazdu i rodzaju zawieszenia, stawki podatku określa załącznik Nr 1 do uchwały;
- 3) od ciągnika siodłowego lub balastowego przystosowanego do używania łącznie z naczepą lub przyczepą o dopuszczalnej masie całkowitej zespołu pojazdów od 3,5 tony i poniżej 12 ton:
  - a) od 3,5 tony do 9 ton włącznie - 1.320zł,
  - b) powyżej 9 ton i poniżej 12 ton - 1.545zł;
- 4) od ciągnika siodłowego lub balastowego przystosowanego do używania łącznie z naczepą lub przyczepą o dopuszczalnej masie całkowitej zespołu pojazdów równej lub wyższej niż 12 ton w zależności od liczby osi, dopuszczalnej masy całkowitej pojazdu i rodzaju zawieszenia – stawki podatku określa załącznik Nr 2 do uchwały;
- 5) od przyczepy lub naczepy, które łącznie z pojazdem silnikowym posiadają dopuszczalną masę całkowitą od 7 ton i poniżej 12 ton, z wyjątkiem związanych wyłącznie z działalnością rolniczą prowadzoną przez podatnika

podatku rolnego:

- a) od 7 ton do 10 ton włącznie - 1.207zł,
  - b) powyżej 10 ton i poniżej 12 ton - 1.320zł;
- 6) od przyczepy lub naczepy, które łącznie z pojazdem silnikowym posiadają dopuszczalną masę całkowitą równą lub wyższą niż 12 ton, z wyjątkiem związanych wyłącznie z działalnością rolniczą prowadzoną przez podatnika podatku rolnego w zależności od liczby osi, dopuszczalnej masy całkowitej pojazdu i rodzaju zawieszenia, stawki podatku określa załącznik Nr 3 do uchwały;
- 7) od autobusu, w zależności od liczby miejsc do siedzenia:
- a) mniejszej niż 30 miejsc - 1.043zł,
  - b) równej lub wyższej niż 30 miejsc - 1.749zł.

§ 2. Zwalnia się od podatku od środków transportowych:

- 1) środki transportowe stanowiące mienie gminne wykorzystywane na potrzeby statutowej działalności w zakresie kultury, kultury fizycznej i sportu, zaopatrzenia w wodę i odprowadzania ścieków;
- 2) środki transportowe wykorzystywane na cele ochrony przeciwpożarowej;
- 3) środki transportowe będące we władaniu jednostek budżetowych, zakładów budżetowych i instytucji kultury Gminy Torzym.

§ 3. Traci moc uchwała Nr II/5/06 Rady Miejskiej w Torzymiu z dnia 4 grudnia 2006r. w sprawie określenia wysokości stawek podatku od środków transportowych.

§ 4. Wykonanie uchwały powierza się Burmistrzowi.

§ 5. Uchwała wchodzi w życie po upływie 14 dni od dnia ogłoszenia w Dzienniku Urzędowym Województwa Lubuskiego i obowiązuje od 1 stycznia 2008r.

Przewodniczący Rady  
*Bogdan Kuzyk*

**Załącznik Nr 1  
do uchwały Nr XII/78/07  
Rady Miejskiej w Torzymiu  
z dnia 27 listopada 2007r.**

**Stawki podatku od środków transportowych od samochodów ciężarowych o dopuszczalnej masie całkowitej równej lub wyższej niż 12 ton**

Liczba osi i dopuszczalna masa całkowita (w tonach)		Stawka podatku (w złotych)	
Nie mniej niż	Mniej niż	Oś jezdna (osie jezdne) z zawieszeniem pneumatycznym lub zawieszeniem uznanym za równoważne	Inne systemy zawieszenia osi jezdnych
<b>Dwie osie</b>			
12	13	1.299,00	1.504,00
13	14	1.504,00	1.729,00
14	15	1.729,00	1.944,00
15		1.944,00	2.404,00
<b>Trzy osie</b>			
12	17	1.402,00	1.504,00
17	19	1.504,00	1.606,00
19	21	1.606,00	1.729,00
21	23	1.944,00	1.944,00
23	25	2.159,00	2.159,00
25		2.159,00	2.465,00
<b>Cztery osie i więcej</b>			
12	25	1.504,00	1.606,00
25	27	1.606,00	1.729,00
27	29	1.841,00	1.944,00
29	31	2.056,00	2.568,00
31		2.261,00	2.568,00

**Załącznik Nr 2  
do uchwały Nr XII/78/07  
Rady Miejskiej w Torzymiu  
z dnia 27 listopada 2007r.**

**Stawki podatku od środków transportowych od ciągnika siodłowego lub balastowego przystosowanego do używania łącznie z naczepą lub przyczepą o dopuszczalnej masie całkowitej zespołu pojazdów równej lub wyższej niż 12 ton**

Liczba osi i dopuszczalna masa całkowita zespołu pojazdów: ciągnik siodłowy + naczepa ciągnik balastowy + przyczepa (w tonach)		Stawka podatku (w złotych)	
Nie mniej niż	Mniej niż	Oś jezdna (osie jezdne) z zawieszeniem pneumatycznym lub zawieszeniem uznanym za równoważne	Inne systemy zawieszenia osi jezdnych
1	2	3	4
<b>Dwie osie</b>			
12	18	1.606,00	1.729,00
18	25	1.729,00	1.841,00



1	2	3	4
25	31	1.841,00	1.944,00
31		1.944,00	1.995,00
<b>Trzy osie</b>			
12	40	1.944,00	1.974,00
40		2.373,00	2.578,00

**Załącznik Nr 3  
do uchwały Nr XII/78/07  
Rady Miejskiej w Torzymiu  
z dnia 27 listopada 2007r.**

**Stawki podatku od środków transportowych od przyczepy lub naczepy, które łącznie z pojazdem silnikowym posiadają dopuszczalną masę całkowitą równą lub wyższą niż 12 ton**

Liczba osi dopuszczalna masa całkowita (w tonach)		Stawka podatku (w złotych)	
Nie mniej niż	Mniej niż	Oś jezdna (osie jezdne) z zawieszeniem pneumatycznym lub zawie- szeniem uznanym za równo- ważne	Inne systemy zawieszenia osi jezdnych
<b>Jedna oś</b>			
12	18	1.350,00	1.402,00
18	25	1.402,00	1.504,00
25		1.504,00	1.555,00
<b>Dwie osie</b>			
12	28	1.402,00	1.453,00
28	33	1.453,00	1.504,00
33	38	1.555,00	1.555,00
38		1.944,00	1.944,00
<b>Trzy osie</b>			
12	38	1.453,00	1.555,00
38		1.606,00	1.944,00

=====

**1963**

**UCHWAŁA NR XII/79/07  
RADY MIEJSKIEJ W TORZYMIU**

z dnia 27 listopada 2007r.

**w sprawie ustalenia wysokości i zasad poboru podatku od nieruchomości oraz zwolnień od podatku**

Na podstawie art. 18 ust. 2 pkt 8 i art. 40 ust. 1 ustawy z dnia 8 marca 1990r. o samorządzie gminnym (t.j. z 2001r. Dz. U. Nr 142, poz. 1591 z późn. zm.) oraz art. 5 ust. 1 i 3, art. 6 ust. 12 i art. 7 ust. 3 ustawy z dnia 12 stycznia 1991r. o podatkach i opłatach lokalnych (t.j. z 2006r. Dz. U. Nr 121, poz. 844 z późn. zm.) uchwala się:

§ 1. Ustala się stawki podatku od nieruchomości na terenie Gminy Torzym w wysokości:

- 1) od gruntów:
  - a) związanych z prowadzeniem działalności gospodarczej, bez względu na sposób zakwalifikowania w ewidencji gruntów i budynków – 0,55zł od 1m<sup>2</sup> powierzchni,
  - b) pod jeziorami, zajętych na zbiorniki wodne retencyjne lub elektrowni wodnych - 3,67zł od 1ha powierzchni,

- c) od pozostałych w tym zajętych na prowadzenie odpłatnej statutowej działalności pożytku publicznego przez organy pożytku publicznego – 0,15zł od 1m<sup>2</sup> powierzchni;
- 2) od budynków lub ich części:
- a) od budynków mieszkalnych lub ich części - 0,49zł od 1m<sup>2</sup> powierzchni użytkowej,
- b) związanych z prowadzeniem działalności gospodarczej oraz budynków mieszkalnych lub ich części zajętych na prowadzenie działalności gospodarczej - 13,42zł od 1m<sup>2</sup> powierzchni użytkowej,
- c) od budynków lub ich części zajętych na prowadzenie działalności gospodarczej w zakresie obrotu kwalifikowanym materiałem siewnym - 8,75zł od 1m<sup>2</sup> powierzchni użytkowej,
- d) zajętych na prowadzenie działalności gospodarczej w zakresie udzielania świadczeń zdrowotnych – 3,77zł od 1m<sup>2</sup> powierzchni użytkowej,
- e) od pozostałych budynków lub ich części, w tym zajętych na prowadzenie odpłatnej statutowej działalności pożytku publicznego przez organy pożytku publicznego - 4,64zł od 1m<sup>2</sup> powierzchni użytkowej;
- 3) od budowli - 2% ich wartości określonej na podstawie art. 4 ust. 1 pkt 3 oraz ust. 3, 4, 5 i 6 ustawy o podatkach i opłatach lokalnych.
- § 2. Zwalnia się z podatku od nieruchomości:
- 1) nieruchomości lub ich części stanowiące nie gminne wykorzystywane na potrzeby statutowej działalności w zakresie kultury, kultury fizycznej i sportu, zaopatrzenia w wodę i odprowadzania ścieków;
- 2) nieruchomości i ich części wykorzystywane na cele ochrony przeciwpożarowej;
- 3) grunty zajęte pod cmentarze komunalne i znajdujące się na nich budynki;
- 4) nieruchomości będące we władaniu jednostek budżetowych, zakładów budżetowych i instytucji kultury Gminy Torzym.
- § 3. 1. Poboru podatku na terenie wsi dokonują sołtysi w drodze inkasa w mieście Torzym wpłaty dokonuje się w kasie Urzędu Miejskiego.
2. Wysokość wynagrodzenia za inkaso podatku od nieruchomości ustalona jest uchwałą Nr VI/45/03 Rady Miejskiej w Torzymiu z dnia 2 kwietnia 2003r. w sprawie ustalenia inkasentów i wysokości wynagrodzenia za inkaso podatków i opłat lokalnych.
- § 4. Traci moc uchwała Nr II/3/06 Rady Miejskiej w Torzymiu z dnia 4 grudnia 2006r. w sprawie ustalenia wysokości i zasad poboru podatku od nieruchomości.
- § 5. Wykonanie uchwały powierza się Burmistrzowi.
- § 6. Uchwała wchodzi w życie po upływie 14 dni od dnia ogłoszenia w Dzienniku Urzędowym Województwa Lubuskiego i obowiązuje od 1 stycznia 2008r.
- Przewodniczący Rady  
*Bogdan Kuzyk*

=====

**1964**

**UCHWAŁA NR XII/80/07  
RADY MIEJSKIEJ W TORZYMIU**

z dnia 27 listopada 2007r.

**w sprawie opłaty targowej**

Na podstawie art. 18 ust. 2 pkt 8 i art. 40 ust. 1 ustawy z dnia 8 marca 1990r. o samorządzie gminnym (t.j. z 2001r. Dz. U. Nr 142, poz. 1591 z późn. zm.) oraz art. 15 i art. 19 pkt 1 lit. „a” i pkt 2 ustawy z dnia 12 stycznia 1991r. o podatkach i opłatach lokalnych (t.j. z 2006r. Dz. U. Nr 121, poz. 844 z późn. zm.) uchwała się:

§ 1. Ustala się dzienną stawkę opłaty targowej w wysokości – 17,40zł.

§ 2. Uiszczona opłata targowa dzienna upraw-

nia do sprzedaży okrężnej w danym dniu na terenie całej Gminy Torzym.

§ 3. Opłatę targową w drodze inkasa pobierają sołtysi. W mieście Torzym opłatę targową uiszczą się w kasie Urzędu Miejskiego.

§ 4. Wynagrodzenie za inkaso opłaty targowej dla sołtysów określa uchwała Nr VI/45/03 Rady Miejskiej w Torzymiu z dnia 2 kwietnia 2003r. w sprawie ustalenia inkasentów i wysokości wynagrodzenia za inkaso podatków i opłat lokalnych.

§ 5. Traci moc uchwała Nr II/6/06 Rady Miejskiej w Torzymiu z dnia 4 grudnia 2006r. w sprawie opłaty targowej.

§ 6. Wykonanie uchwały powierza się Burmistrzowi.

§ 7. Uchwała wchodzi w życie po upływie 14 dni od dnia ogłoszenia w Dzienniku Urzędowym Województwa Lubuskiego i obowiązuje od 1 stycznia 2008r.

Przewodniczący Rady  
*Bogdan Kuzyk*

---

## 1965

### UCHWAŁA NR XII/81/07 RADY MIEJSKIEJ W TORZYMIU

z dnia 27 listopada 2007r.

#### **w sprawie obniżenia ceny skupu żyta przyjmowanej jako podstawa do obliczenia podatku rolnego na terenie Gminy i Miasta Torzym na 2008r.**

Na podstawie art. 18 ust. 2 pkt 8 i art. 40 ust. 1 ustawy z dnia 8 marca 1990r. o samorządzie gminnym (t.j. z 2001r. Dz. U. Nr 142, poz. 1591 z późn. zm.) oraz art. 6 ust. 3 ustawy z dnia 15 listopada 1984r. o podatku rolnym (t.j. z 2006r. Dz. U. Nr 136, poz. 969 z późn. zm.) uchwała się:

§ 1. Obniża się ustawową średnią cenę skupu żyta do kwoty 50,00zł za 1 kwintal.

§ 2. Wykonanie uchwały powierza się Burmistrzowi.

§ 3. Uchwała wchodzi w życie po upływie 14 dni od dnia ogłoszenia w Dzienniku Urzędowym Województwa Lubuskiego i obowiązuje od 1 stycznia 2008r.

Przewodniczący Rady  
*Bogdan Kuzyk*

---

## 1966

### UCHWAŁA NR XII/88/07 RADY MIEJSKIEJ W TORZYMIU

z dnia 27 listopada 2007r.

#### **w sprawie ustalenia wzorów formularzy deklaracji i informacji podatkowych na terenie Gminy Torzym**

Na podstawie art. 18 ust. 2 pkt 8, art. 40 ust. 1, art. 41 ust. 1, art. 42 ustawy z dnia 8 marca 1990r. o samorządzie gminnym (t.j. z 2001r. Dz. U. Nr 142, poz. 1591 z późn. zm.), art. 6 ust. 13 ustawy z dnia 12 stycznia 1991r. o podatkach i opłatach lokalnych (t.j. z 2006r. Dz. U. Nr 121, poz. 844 z późn. zm.), art. 6a ust. 11 ustawy z dnia 15 listopada 1984r. o podatku rolnym (t.j. z 2006r. Dz. U. Nr 136, poz. 969 z późn. zm.) oraz art. 6 ust. 9 ustawy z dnia 30 października 2002r. o podatku leśnym (Dz. U. z 2002r. Nr 200, poz. 1682) uchwała się:

§ 1. Określa się wzory formularzy obowiązujące przy składaniu deklaracji oraz informacji podatkowych:

1) załącznik Nr 1 – Deklaracja na podatek od nieruchomości DN-1;

2) załącznik Nr 2 – Informacja w sprawie podatku od nieruchomości IN-1;

3) załącznik Nr 3 - Dane o nieruchomościach ZN-1;

4) załącznik Nr 4 – Deklaracja na podatek rolny DR-1;

5) załącznik Nr 5 – Informacja w sprawie podatku rolnego IR-1;

6) załącznik Nr 6 – Dane o nieruchomościach rolnych ZR-1;

7) załącznik Nr 7 – Deklaracja na podatek leśny DL-1;

8) załącznik Nr 8 – Informacja w sprawie podatku leśnego IL-1;

9) załącznik Nr 9 – Dane o nieruchomościach leśnych ZL-1;

10) załącznik Nr 10 – Dane o współwłaścicielach lub współposiadaczach FP-1.

§ 2. Wykonanie uchwały powierza się Burmistrzowi.

§ 3 Traci moc uchwała Nr XXII/171/04 Rady Miejskiej w Torzymiu z dnia 16 grudnia 2004r. w spra-

wie ustalenia wzorów formularzy deklaracji i informacji podatkowych na terenie Gminy Torzym.

§ 4. Uchwała wchodzi w życie po upływie 14 dni od dnia ogłoszenia w Dzienniku Urzędowym Województwa Lubuskiego i obowiązuje od 1 stycznia 2008r.

Przewodniczący Rady  
*Bogdan Kuzyk*

**Załącznik Nr 1  
do uchwały Nr XII/88/07  
Rady Miejskiej w Torzymiu  
z dnia 27 listopada 2007r.**

1. Numer Identyfikacji Podatkowej składającego deklarację

**DN – 1 DEKLARACJA NA PODATEK OD NIERUCHOMOŚCI**

na	2. Rok .....
----	-----------------

**Podstawa prawna:** Ustawa z dnia 12 stycznia 1991 r. o podatkach i opłatach lokalnych (niniejsza ustawa dokonuje w zakresie swojej regulacji wdrożenia następujących dyrektyw Wspólnot Europejskich: 1) dyrektywy 92/106/EWG z dnia 7 grudnia 1992 r. w sprawie ustanowienia wspólnych zasad dla niektórych typów transportu kombinowanego towarów między państwami członkowskimi (Dz. Urz. WE L 368 z 17.12.1992), 2) dyrektywy 1999/62/WE z dnia 17 czerwca 1999 r. w sprawie pobierania opłat za użytkowanie niektórych typów infrastruktury przez pojazdy ciężarowe (Dz. Urz. WE L 187 z 20.07.1999). Dane dotyczące ogłoszenia aktów prawa Unii Europejskiej, zamieszczone w niniejszej ustawie – z dniem uzyskania przez Rzeczpospolitą Polską członkostwa w Unii Europejskiej – dotyczą ogłoszenia tych aktów w Dzienniku Urzędowym Unii Europejskiej – wydanie specjalne; tekst jedn. Dz.U. z 2006 r. Nr 121, poz. 844 ze zm.).

**Składający:** Formularz przeznaczony dla osób prawnych, jednostek organizacyjnych oraz spółek nie mających osobowości prawnej będących właścicielami nieruchomości lub obiektów budowlanych, posiadaczami samoistnymi nieruchomości lub obiektów budowlanych, użytkownikami wieczystymi gruntów, posiadaczami nieruchomości lub ich części albo obiektów budowlanych lub ich części, stanowiących własność Skarbu Państwa lub jednostki samorządu terytorialnego oraz dla osób fizycznych będących współwłaścicielami lub współposiadaczami z osobami prawnymi, bądź z innymi jednostkami organizacyjnymi nieposiadającymi osobowości prawnej lub z spółkami nieposiadającymi osobowości prawnej, z wyjątkiem osób tworzących wspólnotę mieszkaniową.

**Termin składania:** Do 15 stycznia każdego roku podatkowego; w terminie 14 dni od zaistnienia okoliczności mających wpływ na powstanie, bądź wygaśnięcie obowiązku podatkowego lub zaistnienia zdarzeń mających wpływ na wysokość podatku.

**Miejsce składania:** Burmistrz Torzymia właściwy ze względu na miejsce położenia przedmiotów opodatkowania.

**A. MIEJSCE SKŁADANIA DEKLARACJI**

3. Burmistrz Torzymia  
ul. Wojska Polskiego  
66-235 Torzym

**B. DANE SKŁADAJĄCEGO DEKLARACJĘ (niepotrzebne skreślić)**

\* - dotyczy składającego deklarację niebędącego osobą fizyczną \*\* - dotyczy składającego deklarację będącego osobą fizyczną

**B.1 DANE IDENTYFIKACYJNE**

4. Rodzaj składającego deklarację (zaznaczyć właściwą kratkę)  
1. osoba fizyczna  2. osoba prawna  3. jednostka organizacyjna  4. spółka nie mająca osobowości prawnej

5. Rodzaj własności, posiadania (zaznaczyć właściwą kratkę)  
1. właściciel  2. współwłaściciel  3. posiadacz samoistny  4. współposiadacz samoistny  5. użytkownik wieczysty  
6. współużytkownik wieczysty  7. posiadacz zależny (np. dzierżawca, najemca)  8. współposiadacz zależny (np. dzierżawca, najemca)

6. Nazwa pełna \* / Nazwisko, pierwsze imię, drugie imię\*\*

7. Nazwa skrócona\* / imię ojca, imię matki, data urodzenia \*\*

8. Identyfikator REGON\* / Numer PESEL\*\*

**B.2 ADRES SIEDZIBY\* / ADRES ZAMIESZKANIA\*\***

9. Kraj	10. Województwo	11. Powiat
12. Gmina	13. Ulica	14. Numer domu / Numer lokalu

	15. Miejscowość	16. Kod pocztowy	17. Poczta
<b>C. OKOLICZNOŚCI POWODUJĄCE KONIECZNOŚĆ ZŁOŻENIA DEKLARACJI</b>			
	18. Okoliczności (zaznaczyć właściwą kratkę) 1. deklaracja na dany rok <input type="checkbox"/> 2. korekta deklaracji rocznej <input type="checkbox"/> 3. wygaśnięcie obowiązku podatkowego 4. powstanie obowiązku podatkowego w trakcie roku <input type="checkbox"/> 5. zmiana miejsca zamieszkania lub siedziby		
<b>D. DANE DOTYCZĄCE PRZEDMIOTÓW OPODATKOWANIA (z wyjątkiem zwolnionych)</b>			
	Wyszczególnienie	Podstawa opodatkowania	Stawka podatku
<b>D.1 POWIERZCHNIA GRUNTÓW (Uwaga! Wykazujemy z dokładnością do 1 m kw.)</b>			
	1. związanych z prowadzeniem działalności gospodarczej, bez względu na sposób zakwalifikowania w ewidencji gruntów i budynków	19. ..... m <sup>2</sup>	20. .....
	2. pod jeziorami, zajętych na zbiorniki wodne retencyjne lub elektrowni wodnych	22. ..... ha	23. .....
	3. pozostałe grunty, w tym zajęte na prowadzenie odpłatnej statutowej działalności pożytku publicznego (sklasyfikowane w ewidencji gruntów i budynków -B,Ba,Bz,BP,K,Tr wp, Ws, dr, Tk, Ti)	25. ..... m <sup>2</sup>	26. .....
<b>D.2 POWIERZCHNIA UŻYTKOWA BUDYNKÓW LUB ICH CZĘŚCI (*)</b>			
	1. mieszkalnych - ogółem w tym: - kondygnacji o wysokości od 1,40 do 2,20 m (zaliczyć 50% powierzchni) - kondygnacji o wysokości powyżej 2,20 m	28. ..... m <sup>2</sup> ..... m <sup>2</sup> ..... m <sup>2</sup>	29. ..... ..... ..... .....
* Do powierzchni użytkowej budynku lub jego części należy zaliczyć powierzchnię mierzoną, po wewnętrznej długości ścian na wszystkich kondygnacjach, z wyjątkiem powierzchni klatek schodowych oraz szybów dźwigowych. Za kondygnację uważa się również garaże podziemne, piwnice, sutereny i poddasza użytkowe.			
	2. związanych z prowadzeniem działalności gospodarczej oraz od części budynków mieszkalnych zajętych na prowadzenie działalności gospodarczej ogółem, w tym: - kondygnacji o wysokości od 1,40 do 2,20 m (zaliczyć 50% powierzchni) - kondygnacji o wysokości powyżej 2,20 m	31. ..... m <sup>2</sup> ..... m <sup>2</sup> ..... m <sup>2</sup>	32. ..... ..... ..... .....
	3. zajęte na prowadzenie działalności gospodarczej	34.	35.
			36.

	w zakresie obrotu kwalifikowanym materiałem siewnym ogółem, w tym: - kondygnacji o wysokości od 1,40 do 2,20 m (zaliczyć 50% powierzchni) - kondygnacji o wysokości powyżej 2,20 m	..... m <sup>2</sup> ..... ..... m <sup>2</sup> ..... m <sup>2</sup>	..... ..... .....	..... ..... .....
	4. zajęte na prowadzenie działalności gospodarczej w zakresie świadczenia usług zdrowotnych ogółem, w tym: - kondygnacji o wysokości od 1,40 do 2,20 m (zaliczyć 50% powierzchni) - kondygnacji o wysokości powyżej 2,20 m	37. .....m <sup>2</sup> ..... ..... m <sup>2</sup> ..... m <sup>2</sup>	38. ..... ..... .....	39. ..... ..... .....
	5. pozostałych ogółem, w tym zajęte na prowadzenie odpłatnej statutowej działalności pożytku publicznego przez organizacje pożytku publicznego w tym: - kondygnacji o wysokości od 1,40 do 2,20 m (zaliczyć 50% powierzchni) - kondygnacji o wysokości powyżej 2,20 m	40. ..... ..... m <sup>2</sup> ..... ..... m <sup>2</sup> ..... m <sup>2</sup>	41. ..... ..... .....	42. ..... ..... .....
<b>D.3 BUDOWLE</b>				
	1. budowle (wartość, o której mowa w przepisach o podatkach dochodowych)	43. .....	44. .....	45. .....
<b>E. ŁĄCZNA KWOTA PODATKU</b>				
	Kwota podatku*** (w pełnych złotych)			46. .....

**F. INFORMACJA O PRZEDMIOTACH ZWOLNIONYCH**

(podać powierzchnię, bądź wartość budowli przedmiotów zwolnionych oraz przepis prawa - z jakiego tytułu występuje zwolnienie)

Grunty stanowiące nieużytki z wyjątkiem zajętych na prowadzenie działalności gospodarczej (N)

Grunty zadrzewione i zakrzewione z wyjątkiem zajętych na prowadzenie działalności gospodarczej (Lz)

Inne zwolnienia -podać rodzaj, przepis prawa- z jakiego tytułu występuje zwolnienie

**G. INFORMACJA O ZAŁĄCZNIKACH** (do niniejszej deklaracji dołączono)

Liczba załączników ZN-1		Liczba załączników FP-1	
<b>H. OŚWIADCZENIE I PODPIS SKŁADAJĄCEGO / OSOBY REPREZENTUJĄCEJ SKŁADAJĄCEGO</b> <b>Oświadczam, że podane przeze mnie dane są zgodne z prawdą.</b>			
50. Imię		51. Nazwisko	
52. Data wypełnienia (dzień - miesiąc - rok)		53. Podpis (pieczęć) składającego / osoby reprezentującej składającego	
<b>I. ADNOTACJE ORGANU PODATKOWEGO</b>			
54. Uwagi organu podatkowego			
55. Identyfikator przyjmującego formularz		56. Data i podpis przyjmującego formularz	

**\*\*\*) Pouczenie:**

W przypadku nie wpłacenia w obowiązujących terminach i ratach kwoty podatku z poz. 51 lub wpłacenia jej w niepełnej wysokości, niniejsza deklaracja stanowi podstawę do wystawienia tytułu wykonawczego, zgodnie z przepisami ustawy z dnia 17 czerwca 1966 r. o postępowaniu egzekucyjnym w administracji (tekst jedn. Dz. U. z 2005 r. Nr 229, poz. 1954, ze zm.).



**Załącznik Nr 2  
do uchwały Nr XII/88/07  
Rady Miejskiej w Torzymiu  
z dnia 27 listopada 2007r.**

1. Numer Identyfikacji Podatkowej składającego informację

**IN – 1 INFORMACJA W SPRAWIE PODATKU OD NIERUCHOMOŚCI**

na 2. Rok

**Podstawa prawna:** Ustawa z dnia 12 stycznia 1991 r. o podatkach i opłatach lokalnych (niniejsza ustawa dokonuje w zakresie swojej regulacji wdrożenia następujących dyrektyw Wspólnot Europejskich: 1) dyrektywy 92/106/EWG z dnia 7 grudnia 1992 r. w sprawie ustanowienia wspólnych zasad dla niektórych typów transportu kombinowanego towarów między państwami członkowskimi (Dz. Urz. WE L 368 z 17.12.1992), 2) dyrektywy 1999/62/WE z dnia 17 czerwca 1999 r. w sprawie pobierania opłat za użytkowanie niektórych typów infrastruktury przez pojazdy ciężarowe (Dz. Urz. WE L 187 z 20.07.1999). Dane dotyczące ogłoszenia aktów prawa Unii Europejskiej, zamieszczone w niniejszej ustawie – z dniem uzyskania przez Rzeczpospolitą Polską członkostwa w Unii Europejskiej – dotyczą ogłoszenia tych aktów w Dzienniku Urzędowym Unii Europejskiej – wydanie specjalne; tekst jedn. Dz.U. z 2002 r. Nr 121 poz. 844 ze zm.).

**Składający:** Formularz przeznaczony dla osób fizycznych będących właścicielami nieruchomości lub obiektów budowlanych, posiadaczami samoistnymi nieruchomości lub obiektów budowlanych, użytkownikami wieczystymi gruntów, posiadaczami nieruchomości lub ich części albo obiektów budowlanych lub ich części, stanowiących własność Skarbu Państwa lub jednostki samorządu terytorialnego.

**Termin składania:** W terminie 14 dni od zaistnienia okoliczności mających wpływ na powstanie, bądź wygaśnięcie obowiązku podatkowego lub zaistnienia zdarzenia mającego wpływ na wysokość podatku.

**Miejsce składania:** Burmistrz Torzymia.. właściwy ze względu na miejsce położenia przedmiotów opodatkowania.

**A. MIEJSCE SKŁADANIA INFORMACJI**

**3. Burmistrz Torzymia  
ul. Wojska Polskiego 32  
66-235 Torzym**

**B. DANE SKŁADAJĄCEGO INFORMACJĘ**

**B.1 DANE IDENTYFIKACYJNE**

4. Rodzaj własności, posiadania (zaznaczyć właściwą kratkę)

1. właściciel  2. współwłaściciel  3. posiadacz samoistny  4. współposiadacz samoistny  5. użytkownik wieczysty

6. współużytkownik wieczysty  7. posiadacz zależny (np. dzierżawca, najemca)  8. współposiadacz zależny (np. dzierżawca, najemca)

5. Nazwisko, pierwsze imię, drugie imię

6. Imię ojca, imię matki, data urodzenia

7. Numer PESEL/REGON

**B.2 ADRES ZAMIESZKANIA**

8. Kraj

9. Województwo

10. Powiat

11. Gmina

12. Ulica

13. Numer domu / Numer lokalu

14. Miejscowość

15. Kod pocztowy

16. Poczta

**C. OKOLICZNOŚCI POWODUJĄCE KONIECZNOŚĆ ZŁOŻENIA INFORMACJI**

17. Okoliczności (zaznaczyć właściwą kratkę)

1. informacja składana po raz pierwszy  2. korekta uprzednio złożonej informacji (wykazu)

**D. DANE DOTYCZĄCE PRZEDMIOTÓW OPODATKOWANIA (z wyjątkiem zwolnionych)**

**D.1 POWIERZCHNIA GRUNTÓW ( Uwaga! Wykazujemy z dokładnością do 1 m kw.)**

	1. związanych z prowadzeniem działalności gospodarczej, bez względu na sposób zakwalifikowania w ewidencji gruntów i budynków	18. ..... m <sup>2</sup>
	2. pod jeziorami, zajętych na zbiorniki wodne retencyjne lub elektrowni wodnych	19. ..... ha
	3. pozostałe grunty, w tym zajęte na prowadzenie odpłatnej statutowej działalności pożytku publicznego przez organizacje pożytku publicznego (sklasyfikowane w ewidencji gruntów i budynków- B, Ba, Bz, BP,K, Tr,wp,Ws, dr, Tk, Ti)	20. ..... m <sup>2</sup>
<b>D.2 POWIERZCHNIA UŻYTKOWA BUDYNKÓW LUB ICH CZĘŚCI (*)</b>		
	1. mieszkalnych - ogółem	21. .... m <sup>2</sup>
	w tym: - kondygnacji o wysokości od 1,40 do 2,20 m (zaliczyć 50% powierzchni) - kondygnacji o wysokości powyżej 2,20 m	22. ..... m <sup>2</sup> ..... m <sup>2</sup>
* Do powierzchni użytkowej budynku lub jego części należy zaliczyć powierzchnię mierzoną, po wewnętrznej długości ścian na wszystkich kondygnacjach, z wyjątkiem powierzchni klatek schodowych oraz szybów dźwigowych. Za kondygnację uważa się również garaże podziemne, piwnice, sutereny i poddasza użytkowe.		
	2. związanych z prowadzeniem działalności gospodarczej oraz od części budynków mieszkalnych zajętych na prowadzenie działalności gospodarczej ogółem w tym: - kondygnacji o wysokości od 1,40 do 2,20 m (zaliczyć 50% powierzchni) - kondygnacji o wysokości powyżej 2,20 m	23. ..... m <sup>2</sup> ..... m <sup>2</sup> ..... m <sup>2</sup>
	3. zajęte na prowadzenie działalności gospodarczej w zakresie obrotu kwalifikowanym materiałem siewnym ogółem, w tym: - kondygnacji o wysokości od 1,40 do 2,20 m (zaliczyć 50% powierzchni) - kondygnacji o wysokości powyżej 2,20 m	24. ..... m <sup>2</sup> ..... m <sup>2</sup> ..... m <sup>2</sup>
	4. zajęte na prowadzenie działalności gospodarczej w zakresie świadczenia usług zdrowotnych ogółem w tym: - kondygnacji o wysokości od 1,40 do 2,20 m (zaliczyć 50% powierzchni) - kondygnacji o wysokości powyżej 2,20 m	25 . ..... m <sup>2</sup> ..... m <sup>2</sup> ..... m <sup>2</sup>

	5. pozostałych ogółem, w tym zajęte na prowadzenie odpłatnej statutowej działalności pożytku publicznego przez organizacje pożytku publicznego w tym: - kondygnacji o wysokości od 1,40 do 2,20 m (zaliczyć 50% powierzchni) - kondygnacji o wysokości powyżej 2,20 m	26. ..... m <sup>2</sup> ..... m <sup>2</sup> ..... m <sup>2</sup>
<b>D.3 BUDOWLE</b>		
	1. budowle (wartość, o której mowa w przepisach o podatkach dochodowych)	27. .....
<b>E. INFORMACJA O PRZEDMIOTACH ZWOLNIONYCH</b> (podać powierzchnię, bądź wartość budowli przedmiotów zwolnionych oraz przepis prawa – z jakiego tytułu występuje zwolnienie)		
1. Budynki gospodarcze lub ich części położone na na gruntach gospodarstw rolnych służące wyłącznie działalności rolniczej (art.7 ust. 1 pkt 4 ustawy o podatkach i opłatach lokalnych)	m <sup>2</sup>	
2. Grunty stanowiące nieużytki (N), grunty zadrzewione i zakrzewione na (Lz) z wyjątkiem zajętych na prowadzenie działalności gospodarczej	m <sup>2</sup>	
3. Inne zwolnienia- podać rodzaj, przepis prawa z jakiego tytułu występuje zwolnienie	m <sup>2</sup>	
<b>F. INFORMACJA O ZAŁĄCZNIKACH</b> (do niniejszej deklaracji dołączono)		
Liczba załączników ZN-1	Liczba załączników FP-1	
<b>G. OŚWIADCZENIE I PODPIS SKŁADAJĄCEGO / OSOBY REPREZENTUJĄCEJ SKŁADAJĄCEGO</b> Oświadczam, że podane przeze mnie dane są zgodne z prawdą.		
28. Imię	29. Nazwisko	
30. Data wypełnienia (dzień - miesiąc - rok)	31 Podpis (pieczęć) składającego / osoby reprezentującej składającego	
<b>H. ADNOTACJE ORGANU PODATKOWEGO</b>		
32 Uwagi organu podatkowego		
33 Identyfikator przyjmującego formularz	34 Data i podpis przyjmującego formularz	

**Załącznik Nr 3  
do uchwały Nr XII/88/07  
Rady Miejskiej w Torzymiu  
z dnia 27 listopada 2007r.**

1. Numer Identyfikacji Podatkowej podatnika .....	
--	--

**ZN – 1 DANE O NIERUCHOMOŚCIACH**

Załącznik ZN-1 przeznaczony jest dla jednej nieruchomości. W przypadku, gdy podatnik posiada na terenie gminy więcej niż jedną nieruchomość należy wypełnić odrębne załączniki.		2. Nr załącznika .....
<b>A. PRZEZNACZENIE FORMULARZA</b>		
3. Niniejszy formularz stanowi załącznik do (zaznaczyć właściwy kwadrat): <input type="checkbox"/> 1. deklaracji DN-1 <input type="checkbox"/> 2. informacji IN- 1		
<b>B. DANE PODATNIKA</b> * - dotyczy podatnika niebędącego osobą fizyczną ** - dotyczy podatnika będącego osobą fizyczną		
<b>B.1 DANE IDENTYFIKACYJNE</b>		
4. Rodzaj podatnika (zaznaczyć właściwy kwadrat): <input type="checkbox"/> 1. osoba fizyczna <input type="checkbox"/> 2. osoba prawna <input type="checkbox"/> 3. jednostka organizacyjna, w tym spółka, nieposiadająca osobowości prawnej		
5. Nazwa pełna * / Nazwisko **		
6. Nazwa skrócona * / Pierwsze imię, drugie imię **		
7. Identyfikator REGON	8. Numer PESEL	
<b>DANE O NIERUCHOMOŚCIACH I OBIEKTACH BUDOWLANYCH PODLEGAJĄCYCH OPODATKOWANIU LUB ZWOLNIENIU</b>		
<b>C.1. POŁOŻENIE NIERUCHOMOŚCI</b>		
9. Położenie nieruchomości (adres)		
<b>C.2. TYTUŁ PRAWNY (zaznaczyć właściwy kwadrat):</b>		
10. Rodzaj własności <input type="checkbox"/> 1. własność <input type="checkbox"/> 2. współwłasność	12. Rodzaj posiadania samoistnego <input type="checkbox"/> 1. posiadanie <input type="checkbox"/> 2. współposiadanie	
13. Rodzaj użytkowania <input type="checkbox"/> 1. użytkowanie wieczyste <input type="checkbox"/> 2. współużytkowanie	Rodzaj posiadania zależnego <input type="checkbox"/> 1. posiadanie <input type="checkbox"/> 2. współposiadanie	
<b>C.3. IDENTYFIKATORY GEODEZYJNE DZIAŁEK, BUDYNKÓW, LOKALI <sup>1)</sup></b>		
15. Działki		
16. Budynki		
17. Lokale		
<b>C.4. KSIĘGA WIECZYSTA</b>		
18. Numer księgi wieczystej (zbioru dokumentów)	19. Nazwa sądu	

**Załącznik Nr 4  
do uchwały Nr XII/88/07  
Rady Miejskiej w Torzymiu  
z dnia 27 listopada 2007r.**

1. Numer Identyfikacji Podatkowej składającego deklarację .....	
--	--

**DR – 1 DEKLARACJA NA PODATEK ROLNY**

na	2. Rok .....
----	-----------------

Podstawa prawna: Ustawa z dnia 15 listopada 1984 r. o podatku rolnym (tekst jedn. Dz. U. z 2006 r. Nr 136, poz. 969 ze zm.)  
 Składający: Formularz przeznaczony dla osób prawnych, jednostek organizacyjnych oraz spółek nie mających osobowości prawnej będących właścicielami gruntów, posiadaczami samoistnymi gruntów, użytkownikami wieczystymi gruntów, posiadaczami gruntów stanowiących własność Skarbu Państwa lub jednostki samorządu terytorialnego oraz dla osób fizycznych będących współwłaścicielami lub współposiadaczami z osobami prawnymi, bądź z innymi jednostkami organizacyjnymi nieposiadającymi osobowości prawnej lub ze spółkami nieposiadającymi osobowości prawnej.  
 Termin składania: Do 15 stycznia każdego roku podatkowego; w terminie 14 dni od zaistnienia okoliczności mających wpływ na powstanie, bądź wygaśnięcie obowiązku podatkowego lub zaistnienia zdarzeń mających wpływ na wysokość podatku.  
 Miejsce składania: Burmistrz Torzymia właściwy ze względu na miejsce położenia gruntów.

**A. MIEJSCE SKŁADANIA DEKLARACJI**

	3. <b>Burmistrz Torzymia</b> <b>ul. Wojska Polskiego 32</b> <b>66-235 Torzym</b>
--	--

**B. DANE SKŁADAJĄCEGO DEKLARACJĘ** (niepotrzebne skreślić)

\* - dotyczy składającego deklarację niebędącego osobą fizyczną \*\* - dotyczy składającego deklarację będącego osobą fizyczną

**B.1 DANE IDENTYFIKACYJNE**

	4. Rodzaj składającego deklarację (zaznaczyć właściwą kratkę) <input type="checkbox"/> 1. osoba fizyczna <input type="checkbox"/> 2. osoba prawna <input type="checkbox"/> 3. jednostka organizacyjna <input type="checkbox"/> 4. spółka nie mająca osobowości prawnej
	5. Rodzaj własności, posiadania (zaznaczyć właściwą kratkę) <input type="checkbox"/> 1. właściciel <input type="checkbox"/> 2. współwłaściciel <input type="checkbox"/> 3. posiadacz samoistny <input type="checkbox"/> 4. współposiadacz samoistny <input type="checkbox"/> 5. użytkownik wieczysty <input type="checkbox"/> 6. współużytkownik wieczysty <input type="checkbox"/> 7. posiadacz zależny (np. dzierżawca) <input type="checkbox"/> 8. współposiadacz zależny (np. dzierżawca)
	6 Nazwa pełna* / Nazwisko, pierwsze imię, drugie imię**
	7. Nazwa skrócona* / imię ojca, imię matki ,data urodzenia **
	8. Identyfikator REGON* / Numer PESEL**

**B.2 ADRES SIEDZIBY\* / ADRES ZAMIESZKANIA \*\***

9. Kraj	10. Województwo	11. Powiat
12. Gmina	13. Ulica	14. Numer domu / Numer lokalu
15. Miejscowość	16. Kod pocztowy	17. Poczta

**C. OKOLICZNOŚCI POWODUJĄCE KONIECZNOŚĆ ZŁOŻENIA DEKLARACJI**

	18. Okoliczności (zaznaczyć właściwą kratkę) <input type="checkbox"/> 1. deklaracja roczna <input type="checkbox"/> 2. korekta deklaracji rocznej
--	--

<b>D. DANE DOTYCZĄCE PRZEDMIOTÓW OPODATKOWANIA (włącznie ze zwolnionymi)</b>					
	Klasy użytków wynikające z ewidencji gruntów i budynków	Powierzchnia gruntu w hektarach fizycznych Uwaga! Wykazujemy z dokładnością do 1 m. kw	Liczba hektarów przeliczeniowych	Stawka z 1 ha (przeliczeniowego lub fizycznego) w zł, gr	Wymiar podatku rolnego
		Ogółem			
	<b>Grunty orne</b>				
	I				
	II				
	IIIa				
	IIIb				
	IVa				
	IVb				
	V				
	VI				
	VIz				
	<b>Sady</b>				
	I				
	II				
	IIIa				
	IIIb				
	IVa				
	IVb				
	V				
	VI				
	VIz				
	<b>Użytki zielone</b>				
	I				
	II				
	III				
	IV				
	V				
	VI				
	VIz				
	<b>Grunty rolne zabudowane</b>				
	I				
	II				
	IIIa				

	III				
	IIIb				
	IVa				
	IV				
	IVb				
	V				
	VI				
	VIz				
	Grunty pod stawami				
	a) zarybione łososiem, trocią, głowacią, palią i pstrągiem				
	b) zarybione innymi gatun- kami ryb niż w poz. a)				
	c) grunty pod stawami niezarybionymi				
	Rowy				
	Grunty zadrzewione i zakrzaczone położone na UR				
	I				
	II				
	IIIa				
	III				
	IIIb				
	IVa				
	IV				
	V				
	VI				
	VIz				
	Razem ( bez zwolnień)				

### E. INFORMACJA O PRZEDMIOTACH ZWOLNIONYCH

(podać rodzaj, klasę i powierzchnię gruntów zwolnionych oraz przepis prawa - z jakiego tytułu występuje zwolnienie)

### F. ULGI W PODATKU ROLNYM OD GRUNTÓW

	1. z tytułu nabycia lub objęcia w zagospodarowanie gruntów	
	2. inwestycyjne	
	3. górskie	
	4. inne	
	Razem	

### G. ŁĄCZNA KWOTA PODATKU

	Kwota podatku*** (w pełnych złotych)	
--	--------------------------------------	--

### H. INFORMACJA O ZAŁĄCZNIKACH (do niniejszej deklaracji dołączono)

Liczba załączników ZR-1	Liczba załączników FP-1
-------------------------	-------------------------

### I. OŚWIADCZENIE I PODPIS SKŁADAJĄCEGO / OSOBY REPREZENTUJĄCEJ SKŁADAJĄCEGO

Oświadczam, że podane przeze mnie dane są zgodne z prawdą.

19. Imię	20. Nazwisko
21. Data wypełnienia (dzień - miesiąc - rok)	22. Podpis (pieczęć) składającego / osoby reprezentującej składającego

### J. ADNOTACJE ORGANU PODATKOWEGO

23. Uwagi organu podatkowego	
24. Identyfikator przyjmującego formularz	25. Data i podpis przyjmującego formularz



**Załącznik Nr 5  
do uchwały Nr XII/88/07  
Rady Miejskiej w Torzymiu  
z dnia 27 listopada 2007r.**

1. Numer Identyfikacji Podatkowej składającego informację  
.....

IR – 1

**INFORMACJA W SPRAWIE PODATKU ROLNEGO**

2. Rok na .....
--------------------

Podstawa prawna: Ustawa z dnia 15 listopada 1984 r. o podatku rolnym (tekst jedn. Dz. U. z 2006r. Nr 136 poz 969 ze zm.)

Składający: Formularz przeznaczony dla osób fizycznych będących właścicielami gruntów, posiadaczami samoistnymi gruntów, użytkownikami wieczystymi gruntów, posiadaczami gruntów na podstawie umowy zawartej stosownie do przepisów o ubezpieczeniu społecznym rolników oraz posiadaczami gruntów stanowiących własność Skarbu Państwa lub jednostki samorządu terytorialnego.

Termin składania: W terminie 14 dni od zaistnienia okoliczności mających wpływ na powstanie, bądź wygaśnięcie obowiązku podatkowego lub zaistnienia zdarzeń mających wpływ na wysokość podatku.

Miejsce składania: Burmistrz Torzymia właściwy ze względu na miejsce położenia gruntów.

**A. MIEJSCE SKŁADANIA INFORMACJI**

3. Burmistrz Torzymia  
ul. Wojska Polskiego 32  
66-235 Torzym

**B. DANE SKŁADAJĄCEGO INFORMACJĘ**

**B.1 DANE IDENTYFIKACYJNE**

4. Rodzaj własności, posiadania (zaznaczyć właściwą kratkę)

właściciel  współwłaściciel  posiadacz samoistny  współposiadacz samoistny  użytkownik wieczysty  
 współużytkownik wieczysty  posiadacz zależny (np. dzierżawca)  współposiadacz zależny (np. dzierżawca)

5. Nazwisko, pierwsze imię, drugie imię

6. Imię ojca, imię matki, data urodzenia

7. Numer PESEL/REGON

**B.2 ADRES ZAMIESZKANIA**

8. Kraj

9. Województwo

10. Powiat

11. Gmina

12. Ulica

13. Numer domu / Numer lokalu

14. Miejscowość

15. Kod pocztowy

16. Poczta

**C. OKOLICZNOŚCI POWODUJĄCE KONIECZNOŚĆ ZŁOŻENIA INFORMACJI**

17. Okoliczności (zaznaczyć właściwą kratkę)

q 1. informacja składana po raz pierwszy na dany rok q 2. korekta uprzednio złożonej informacji

**D. DANE DOTYCZĄCE PRZEDMIOTÓW OPODATKOWANIA (włącznie ze zwolnionymi)**

	Powierzchnia gruntu w hektarach fizycznych Uwaga! Wykazujemy z dokładnością do 1 m. kw.	
--	--	--







**Załącznik Nr 6  
do uchwały Nr XII/88/07  
Rady Miejskiej w Torzymiu  
z dnia 27 listopada 2007r.**

**Załącznik Nr 7  
do uchwały Nr XII/88/07  
Rady Miejskiej w Torzymiu  
z dnia 27 listopada 2007r.**



**Załącznik Nr 8  
do uchwały Nr XII/88/07  
Rady Miejskiej w Torzymiu  
z dnia 27 listopada 2007r.**





**Załącznik Nr 9  
do uchwały Nr XII/88/07  
Rady Miejskiej w Torzymiu  
z dnia 27 listopada 2007r.**

**Załącznik Nr 10  
do uchwały Nr XII/88/07  
Rady Miejskiej w Torzymiu  
z dnia 27 listopada 2007r.**

## 1967

### UCHWAŁA NR XIV/76/07 RADY MIEJSKIEJ W KROŚNIE ODRZAŃSKIM

z dnia 29 listopada 2007r.

#### w sprawie określenia wysokości stawek podatku od nieruchomości

Na podstawie art. 18 ust. 2 pkt 8 ustawy z dnia 8 marca 1990r. o samorządzie gminnym (Dz. U. z 2001r. Nr 142, poz. 1591 z późn. zm.), art. 5 i art. 7 ust. 3 ustawy z dnia 12 stycznia 1991r. o podatkach i opłatach lokalnych (Dz. U. z 2006r. Nr 121, poz. 844 z późn. zm.) uchwała się, co następuje:

§ 1. Określa się wysokość rocznych stawek podatku od nieruchomości na terenie Gminy Krosno Odrzańskie:

- 1) od gruntów:
  - a) związanych z prowadzeniem działalności gospodarczej, bez względu na sposób zakwalifikowania w ewidencji gruntów i budynków od 1m<sup>2</sup> powierzchni - stawka 0,71zł,
  - b) pod jeziorami, zajętych na zbiorniki wodne, retencyjne lub elektrowni wodnych od 1ha powierzchni - stawka 3,74zł,
  - c) pozostałych, w tym zajętych na prowadzenie odpłatnej statutowej działalności pożytku publicznego przez organizacje pożytku publicznego od 1m<sup>2</sup> powierzchni - stawka 0,20zł;
- 2) od budynków lub ich części od 1m<sup>2</sup> powierzchni użytkowej:
  - a) mieszkalnych - stawka 0,59zł,
  - b) związanych z prowadzeniem działalności gospodarczej oraz od budynków mieszkalnych lub ich części zajętych na prowadzenie działalności gospodarczej:
    - przeznaczonych na cele handlowe na terenie miasta Krosno Odrzańskie - stawka 19,01zł,
    - przeznaczonych na cele handlowe na terenie wiejskim - stawka 19,01zł,
    - przeznaczonych na cele pozostałej działalności gospodarczej - stawka 19,01zł,
  - c) zajętych na prowadzenie działalności gospodarczej w zakresie obrotu kwalifikowanym materiałem siewnym - stawka 8,86zł,
  - d) zajętych na prowadzenie działalności gospodarczej w zakresie udzielania świadczeń zdrowotnych - stawka 3,84zł,
  - e) pozostałych, w tym zajętych na prowadze-

nie odpłatnej statutowej działalności pożytku publicznego przez organizacje pożytku publicznego - stawka 6,37zł;

- 3) od budowli lub ich części - 2% ich wartości określonej na podstawie art. 4 ust. 1 pkt 3 i ust. 3 – 7 ustawy o podatkach i opłatach lokalnych za wyjątkiem gazowych sieci przesyłowych i związanych z nimi urządzeń;
- 4) od budowli lub ich części - 1,8% wartości określonej na podstawie art. 4 ust. 1 pkt 3 i ust. 3 – 7 ustawy o podatkach i opłatach lokalnych od gazowych sieci przesyłowych i związanych z nimi urządzeń.

§ 2. Oprócz zwolnień przewidzianych w art. 7 ust. 1 i ust. 2 ustawy o podatkach i opłatach lokalnych, zwalnia się z podatku od nieruchomości:

- 1) nieruchomości zajęte na potrzeby ochotniczych straży pożarnych;
- 2) nieruchomości lub ich części oraz obiekty budowlane lub ich części zajęte na potrzeby jednostek organizacyjnych Gminy Krosno Odrzańskie, nieposiadających osobowości prawnej oraz jednostek pomocniczych, z wyjątkiem nieruchomości lub ich części oraz obiektów budowlanych lub ich części oddanych przez te jednostki w posiadanie zależne;
- 3) grunty niesklasyfikowane w ewidencji gruntów i budynków jako użytki rolne i budynki położone na tych gruntach w gospodarstwach rolnych, służące wyłącznie działalności rolniczej.

§ 3. Wykonanie uchwały powierza się Burmistrzowi Krosna Odrzańskiego.

§ 4. Traci moc uchwała Nr XXXIV/212/05 Rady Miejskiej w Krośnie Odrzańskim z dnia 29 listopada 2005r. w sprawie określenia wysokości stawek i zasad poboru podatków od nieruchomości i od posiadania psów oraz opłaty miejscowej i administracyjnej (Dziennik Urzędowy. Województwa Lubuskiego Nr 101 z dnia 14 grudnia 2005r. poz. 1842).

§ 5. Uchwała wchodzi w życie po upływie 14 dni od dnia ogłoszenia w Dzienniku Urzędowym Województwa Lubuskiego, a określone w niej stawki obowiązują od 1 stycznia 2008r.

Przewodniczący Rady  
*Mariusz Grycan*

## 1968

### UCHWAŁA NR XIV/77/07 RADY MIEJSKIEJ W KROŚNIE ODRZAŃSKIM

z dnia 29 listopada 2007r.

#### **zmieniająca uchwałę w sprawie określenia wysokości stawek podatku od środków transportowych**

Na podstawie art. 18 ust. 2 pkt 8 ustawy z dnia 8 marca 1990r. o samorządzie gminnym (Dz. U. z 2001r. Nr 142, poz. 1591 z późn. zm.) oraz art. 10 ust. 1 pkt 1 ustawy z dnia 12 stycznia 1991r. o podatkach i opłatach lokalnych (Dz. U. z 2006r. Nr 121, poz. 844 z późn. zm.) uchwała się, co następuje:

§ 1. W uchwale Nr XXXIV/211/2005 Rady Miejskiej w Krośnie Odrzańskim z dnia 29 listopada 2005r. w sprawie określenia wysokości stawek podatku od środków transportowych na terenie Gminy Krosno Odrzańskie, wprowadza się następujące zmiany:

1) § 1 pkt 1 lit. a otrzymuje brzmienie:

„a) powyżej 3,5 tony do 5,5 tony włącznie – 590,00zł.”

§ 2. Wykonanie uchwały powierza się Burmistrzowi Krosna Odrzańskiego.

§ 3. Uchwała wchodzi w życie po upływie 14 dni od dnia ogłoszenia w Dzienniku Urzędowym Województwa Lubuskiego, z mocą obowiązującą od dnia 1 stycznia 2008r.

Przewodniczący Rady  
*Mariusz Grycan*

---

## 1969

### UCHWAŁA NR XIV/78/07 RADY MIEJSKIEJ W KROŚNIE ODRZAŃSKIM

z dnia 29 listopada 2007r.

#### **w sprawie opłaty od posiadania psów na terenie Gminy Krosno Odrzańskie**

Na podstawie art. 18 ust. 2 pkt 8 ustawy z dnia 8 marca 1990r. o samorządzie gminnym (Dz. U. z 2001r. Nr 142, poz. 1591 z późn. zm.) oraz art. 18a ust. 1, art. 19 pkt 1 lit. f i pkt 3 ustawy z dnia 12 stycznia 1991r. o podatkach i opłatach lokalnych (Dz. U. z 2006r. Nr 121, poz. 844 z późn. zm.) uchwała się, co następuje:

§ 1. Na terenie Gminy Krosno Odrzańskie wprowadza się opłatę od posiadania psów w wysokości 30zł od każdego psa.

§ 2. Opłatę od posiadania psów pobiera się od osób fizycznych posiadających psy.

§ 3. Oprócz zwolnień przewidzianych w ustawie o podatkach i opłatach lokalnych nie pobiera się opłaty od:

- 1) posiadania szczeniąt poniżej 12 tygodnia życia;
- 2) posiadania jednego psa w gospodarstwach domowych znajdujących się na terenie wiejskim, które nie są gospodarstwami rolnymi.

§ 4. Obowiązek uiszczenia opłaty powstaje od pierwszego dnia miesiąca następującego po miesiącu, w którym pies został nabyty, a wygasa z upływem miesiąca, w którym ustaly okoliczności uzasadniające istnienie obowiązku uiszczenia opłaty.

§ 5. Opłata płatna jest bez wezwania do dnia 31 marca każdego roku podatkowego, a w przypadku powstania obowiązku jej uiszczenia po tej dacie w terminie 14 dni od daty powstania obowiązku uiszczenia opłaty. W przypadku powstania lub wygaśnięcia obowiązku uiszczenia opłaty w ciągu roku podatkowego, stawkę roczną zmniejsza się proporcjonalnie do liczby miesięcy, w którym istniał obowiązek jej zapłaty.

§ 6. Wpłaty opłaty dokonuje się na rachunek bankowy lub w kasie Urzędu Miasta w Krośnie Odrzańskim.

§ 7. Wykonanie uchwały powierza się Burmistrzowi Krosna Odrzańskiego.

§ 8. Uchwała wchodzi w życie po upływie 14 dni od dnia ogłoszenia w Dzienniku Urzędowym Województwa Lubuskiego z mocą obowiązującą od dnia 1 stycznia 2008r.

Przewodniczący Rady  
*Mariusz Grycan*

=====

## 1970

### UCHWAŁA NR XIV/79/07 RADY MIEJSKIEJ W KROŚNIE ODRZAŃSKIM

z dnia 29 listopada 2007r.

#### **w sprawie poboru w drodze inkasa podatku rolnego, leśnego i od nieruchomości oraz opłaty od posiadania psów od osób fizycznych oraz określenia wysokości wynagrodzenia za ich pobór**

Na podstawie art. 18 ust. 2 pkt 8, art. 40 ust. 1 ustawy z dnia 8 marca 1990r. o samorządzie gminnym (Dz. U. z 2001r. Nr 142, poz. 1591 z późn. zm.) oraz art. 6b ustawy z dnia 15 listopada 1984r. o podatku rolnym (Dz. U. z 2006r. Nr 136, poz. 969 z późn. zm.), art. 6 ust. 8 ustawy z dnia 30 października 2002r. o podatku leśnym (Dz. U. Nr 200, poz. 1682 z późn. zm.), art. 6 ust. 12, art. 19 ust. 2 ustawy z dnia 12 stycznia 1991r. o podatkach i opłatach lokalnych (Dz. U. z 2006r. Nr 121, poz. 844 z późn. zm.) w związku z art. 28 § 4 ustawy z dnia 29 sierpnia 1997r. Ordynacja podatkowa (Dz. U. z 2005r. Nr 8, poz. 60 z późn. zm.) uchwała się, co następuje:

§ 1. 1. Na terenie Gminy Krosno Odrzańskie zarządza się pobór w drodze inkasa podatków od osób fizycznych: rolnego, leśnego i od nieruchomości oraz opłaty od posiadania psów, z zastrzeżeniem ust. 2.

2. Nie pobiera się w drodze inkasa od osób fizycznych należności podatkowych wynikających z prowadzenia przez podatników działalności gospodarczej.

§ 2. Na inkasentów należności wynikających z § 1 wyznacza się:

- 1) sołtysa Bielowa do poboru od mieszkańców sołectwa Bielów;
- 2) sołtysa Brzózki do poboru od mieszkańców sołectwa Brzózka;
- 3) sołtysa Chojny do poboru od mieszkańców sołectwa Chojna;
- 4) sołtysa Chyże do poboru od mieszkańców sołectwa Chyże;
- 5) sołtysa Czarnowa do poboru od mieszkańców sołectwa Czarnowo;

- 6) sołtysa Czetowic do poboru od mieszkańców sołectwa Czetowice;
- 7) sołtysa Gostchorza do poboru od mieszkańców sołectwa Gostchorze;
- 8) sołtysa Kamienia do poboru od mieszkańców sołectwa Kamień - Morsko;
- 9) sołtysa Łochowic do poboru od mieszkańców sołectwa Łochowice;
- 10) sołtysa Marcinowic do poboru od mieszkańców sołectwa Marcinowice;
- 11) sołtysa Nowego Raduszca do poboru od mieszkańców sołectwa Nowy Raduszec;
- 12) sołtysa Osiecznicy do poboru od mieszkańców sołectwa Osiecznica;
- 13) sołtysa Radnicy do poboru od mieszkańców sołectwa Radnica;
- 14) sołtysa Retna do poboru od mieszkańców sołectwa Retno;
- 15) sołtysa Sarbii do poboru od mieszkańców sołectwa Sarbia;
- 16) sołtysa Strumienna do poboru od mieszkańców sołectwa Strumienno;
- 17) sołtysa Szklarki Radnickiej do poboru od mieszkańców sołectwa Szklarka Radnicka;
- 18) sołtysa Starego Raduszca do poboru od mieszkańców sołectwa Stary Raduszec;
- 19) sołtysa Wężysk do poboru od mieszkańców sołectwa Wężyska.

§ 3. Ustala się wynagrodzenie prowizyjne za pobór należności określonych w § 1 w wysokości 7% od zainkasowanej kwoty.

§ 4. Wykonanie uchwały powierza się Burmistrzowi Krosna Odrzańskiego.

§ 5. Uchwała wchodzi w życie po upływie 14 dni

od dnia ogłoszenia w Dzienniku Urzędowym Województwa Lubuskiego, a określona w niej stawka obowiązuje od 1 stycznia 2008r.

Przewodniczący Rady  
*Mariusz Grycan*

---

## 1971

### UCHWAŁA NR XIV/80/07 RADY MIEJSKIEJ W KROŚNIE ODRZAŃSKIM

z dnia 29 listopada 2007r.

#### **w sprawie obniżenia średniej ceny skupu żyta dla celów wymiaru podatku rolnego na terenie Gminy Krosno Odrzańskie**

Na podstawie art. 18 ust. 2 pkt 8, art. 40 ust. 1 ustawy z dnia 18 marca 1990r. o samorządzie gminnym (Dz. U. z 2001r. Nr 142, poz. 1591 z późn. zm.) oraz art. 6 ust. 3 ustawy z dnia 15 listopada 1984r. o podatku rolnym (Dz. U. z 2006r. Nr 136, poz. 969 z późn. zm.) uchwała się, co następuje:

§ 1. 1. Obniża się średnią cenę skupu żyta ogłoszoną w komunikacie Prezesa Głównego Urzędu Statystycznego z dnia 17 października 2007r. (M. P. Nr 77, poz. 831) z kwoty 58,29zł do kwoty 43,00zł za 1dt (decytonę).

2. Kwota, o której mowa w ust. 1 stanowi podstawę do obliczenia podatku rolnego na obszarze Gminy Krosno Odrzańskie w 2008r.

§ 2. Wykonanie uchwały powierza się Burmistrzowi Krosna Odrzańskiego.

§ 3. Uchwała wchodzi w życie po upływie 14 dni od dnia ogłoszenia w Dzienniku Urzędowym Województwa Lubuskiego.

Przewodniczący Rady  
*Mariusz Grycan*

---

## 1972

### UCHWAŁA NR XI/57/07 RADY GMINY LIPINKI ŁUŻYCKIE

z dnia 29 listopada 2007r.

#### **w sprawie określenia wysokości stawek podatku od nieruchomości i zwolnień w tym podatku**

Na podstawie art. 18 ust. 2 pkt 8 ustawy z dnia 8 marca 1990r. o samorządzie gminnym (tj. Dz. U. z 2001r. Nr 142, poz. 1591 z późn. zm.) oraz art. 5 ust. 1 i art. 7 ust. 3 ustawy z dnia 12 stycznia 1991r. o podatkach i opłatach lokalnych (tj. Dz. U. z 2006r. Nr 121, poz. 844 z późn. zm.) w związku z obwieszczeniem Ministra Finansów z dnia 26 lipca 2007r. w sprawie górnych granic stawek kwotowych podatków i opłat lokalnych w 2008r. (M. P. Nr 47, poz. 557) Rada Gminy uchwała, co następuje:

§ 1. Ustala się następujące roczne stawki w podatku od nieruchomości na 2008r.:

1) od budynków mieszkalnych lub ich części - 0,59zł od 1m<sup>2</sup> powierzchni użytkowej;

2) od budynków lub ich części związanych z prowadzeniem działalności gospodarczej oraz od budynków mieszkalnych lub ich części zajętych na prowadzenie działalności gospodarczej - 19,01zł od 1m<sup>2</sup> powierzchni użytkowej;

3) od budynków lub ich części zajętych na prowadzenie działalności gospodarczej w zakresie udzielania świadczeń zdrowotnych - 3,84zł od 1m<sup>2</sup> powierzchni użytkowej;

4) od budynków lub ich części zajętych na prowadzenie działalności gospodarczej w zakresie obrotu kwalifikowanym materiałem siewnym - 8,86zł od 1m<sup>2</sup> powierzchni użytkowej;

5) od pozostałych budynków lub ich części,

w tym zajętych na prowadzenie odpłatnej statutowej działalności pożytku publicznego przez organizację pożytku publicznego - 6,37zł od 1m<sup>2</sup> powierzchni użytkowej;

- 6) od budowli - 2% ich wartości określonej na podstawie art. 4 ust. 1 pkt 3 i ust. 3 - 7 ustawy o podatkach i opłatach lokalnych;
- 7) od gruntów:
  - a) związanych z prowadzeniem działalności gospodarczej, bez względu na sposób zakwalifikowania w ewidencji gruntów i budynków - 0,71zł od 1m<sup>2</sup> powierzchni użytkowej,
  - b) pod jeziorami, zajętych na zbiorniki wodne retencyjne lub elektrowni wodnych - 3,74zł od 1ha powierzchni użytkowej,
  - c) pozostałych, w tym zajętych na prowadzenie odpłatnej statutowej działalności pożytku publicznego przez organizacje pożytku publicznego - 0,26zł od 1m<sup>2</sup> powierzch-

ni użytkowej.

§ 2. Oprócz zwolnień przewidzianych w ustawie o podatkach i opłatach lokalnych zwalnia się z podatku od nieruchomości grunty, budynki i ich części, które nie zostały oddane w posiadanie zażelne.

§ 3. Traci moc uchwała Nr III/8/06 Rady Gminy Lipinki Łużyckie z dnia 15 grudnia 2006r. w sprawie określenia wysokości stawek podatku od nieruchomości i zwolnień w tym podatku.

§ 4. Wykonanie uchwały powierza się Wójtowi Gminy.

§ 5. Uchwała wchodzi w życie po upływie 14 dni od dnia ogłoszenia w Dzienniku Urzędowym Województwa Lubuskiego, a określone w niej stawki i zwolnienia obowiązują od dnia 1 stycznia 2008r.

Przewodniczący Rady  
*Zbigniew Czapllicki*

---

## 1973

### UCHWAŁA NR XI/58/07 RADY GMINY LIPINKI ŁUŻYCKIE

z dnia 29 listopada 2007r.

#### **w sprawie określenia wysokości stawek podatku od środków transportowych oraz zwolnień z tego podatku na terenie Gminy Lipinki Łużyckie**

Na podstawie art. 18 ust. 2 pkt 8 ustawy z dnia 8 marca 1990r. o samorządzie gminnym (t.j. Dz. U. z 2001r. Nr 142, poz. 1591 z późn. zm.), art. 10 ust. 1 i 2, art. 12 ust. 4 ustawy z dnia 12 stycznia 1991r. o podatkach i opłatach lokalnych (t.j. Dz. U. z 2006r. Nr 121, poz. 844 z późn. zm.) w związku z obwieszczeniem Ministra Finansów z dnia 26 lipca 2007r. w sprawie górnych granic stawek kwotowych podatków i opłat lokalnych w 2008r. (M. P. Nr 47, poz. 557) Rada Gminy uchwała, co następuje:

§ 1. Stawki podatku od środków transportowych na terenie gminy wynoszą:

- 1) od samochodu ciężarowego o dopuszczalnej masie całkowitej powyżej 3,5t i poniżej 12t, wyprodukowane do 31 grudnia 1995r. włącznie:
  - a) powyżej 3,5t do 5,5t włącznie - 338,40zł,
  - b) powyżej 5,5t do 9t włącznie - 546,00zł,
  - c) powyżej 9t i poniżej 12t - 678,00zł;
- 2) od samochodu ciężarowego o dopuszczalnej masie całkowitej powyżej 3,5t i poniżej 12t wy-

produkowane po dniu 31 grudnia 1995r.:

- a) powyżej 3,5t do 5,5t włącznie - 327,60zł,
  - b) powyżej 5,5t do 9t włącznie - 558,00zł,
  - c) powyżej 9t i poniżej 12t - 658,80zł;
- 3) od samochodu ciężarowego o dopuszczalnej masie całkowitej równej lub wyższej niż 12t, w zależności od liczby osi, dopuszczalnej masy całkowitej pojazdu i rodzaju zawieszenia, stawki podatkowe określa załącznik Nr 1 do uchwały;
  - 4) od ciągnika siodłowego lub balastowego przystosowanego do używania łącznie z naczepą lub przyczepą o dopuszczalnej masie całkowitej zespołu pojazdów od 3,5t i poniżej 12t - wyprodukowane do dnia 31 grudnia 1995r. włącznie:
    - a) od 3,5t do 9t włącznie - 1.216,80zł,
    - b) powyżej 9t, a poniżej 12t - 1.579,20zł;
  - 5) od ciągnika siodłowego lub balastowego przy-



stosowanego do używania łącznie z naczepą lub przyczepą o dopuszczalnej masie całkowitej zespołu pojazdów od 3,5t i poniżej 12t wyprodukowane po dniu 31 grudnia 1995r.:

- a) od 3,5t do 9t włącznie - 1.132,80zł,
  - b) powyżej 9t, a poniżej 12t - 1.480,80zł;
- 6) od ciągnika siodłowego lub balastowego przystosowanego do używania łącznie z naczepą lub przyczepą o dopuszczalnej masie całkowitej zespołu pojazdów równej lub wyższej niż 12t, stawki podatkowe określa załącznik Nr 2 do uchwały;
- 7) od przyczepy lub naczepy, które łącznie z pojazdem silnikowym posiadają dopuszczalną masę całkowitą od 7t i poniżej 12t wyprodukowane do 31 grudnia 1995r. z wyjątkiem związanych wyłącznie z działalnością rolniczą prowadzoną przez podatnika podatku rolnego:
- a) od 7t do 10t włącznie - 1.200,00zł,
  - b) powyżej 10t, a poniżej 12t - 1.351,20zł;
- 8) od przyczepy lub naczepy, które łącznie z pojazdem silnikowym posiadają dopuszczalną masę całkowitą od 7t i poniżej 12t wyprodukowane po dniu 31 grudnia 1995r. z wyjątkiem związanych wyłącznie z działalnością rolniczą prowadzoną przez podatnika podatku rolnego:
- a) od 7t do 10t włącznie - 1.072,80zł,
  - b) powyżej 10t, a poniżej 12t - 1.198,80zł;
- 9) od przyczepy lub naczepy, które łącznie z pojazdem silnikowym posiadają dopuszczalną masę całkowitą równą lub wyższą niż 12t,

z wyjątkiem związanych wyłącznie z działalnością rolniczą prowadzoną przez podatnika podatku rolnego, stawki podatkowe określa załącznik Nr 3 do uchwały;

- 10) od autobusu wyprodukowanego do dnia 31 grudnia 1995r. w zależności od liczby miejsc do siedzenia:
- a) mniejszej niż 30 miejsc - 1.575,60zł,
  - b) równej lub wyższej niż 30 miejsc - 1.995,60zł;
- 11) od autobusu wyprodukowanego po dniu 31 grudnia 1995r. w zależności od liczby miejsc do siedzenia:
- a) mniejszej niż 30 miejsc - 1.200,00zł,
  - b) równej lub wyższej niż 30 miejsc - 1.285,20zł.

§ 2. Zwalnia się z podatku od środków transportowych autobusy wykorzystywane bez względu na ilość miejsc siedzących, wyłącznie do przewozu dzieci szkolnych.

§ 3. Wykonanie uchwały powierza się Wójtowi Gminy Lipinki Łużyckie.

§ 4. Traci moc uchwała Nr III/9/06 Rady Gminy Lipinki Łużyckie z dnia 15 grudnia 2006r. w sprawie określenia wysokości stawek podatku od środków transportowych oraz zwolnień z tego podatku na terenie Gminy Lipinki Łużyckie.

§ 5. Uchwała wchodzi w życie po upływie 14 dni od dnia ogłoszenia w Dzienniku Urzędowym Województwa Lubuskiego, a określone w niej stawki i zwolnienia obowiązują od 1 stycznia 2008r.

Przewodniczący Rady  
*Zbigniew Czaplicki*

**Załącznik Nr 1**  
**do uchwały Nr XI/58/07**  
**Rady Gminy Lipinki Łużyckie**  
**z dnia 29 listopada 2007r.**

**Stawki podatku od środków transportowych od samochodów ciężarowych o dopuszczalnej masie całkowitej równej lub wyższej niż 12 ton**

Liczba osi i dopuszczalna masa całkowita (w tonach)		Stawka podatku (w złotych)	
Nie mniej niż	Mniej niż	Oś jezdna (osie jezdne) z zawieszeniem pneumatycznym lub zawieszeniem uznanym za równoważne	Inne systemy zawieszania osi jezdnych
1	2	3	4
<b>Dwie osie</b>			
12	13	915,60	1.072,80
13	14	1.072,80	1.178,40
14	15	1.178,40	1.239,60

1	2	3	4
15		1.239,60	1.788,00
<b>Trzy osie</b>			
12	17	915,60	1.072,80
17	19	1.072,80	1.178,40
19	21	1.178,40	1.239,60
21	23	1.239,60	1.788,00
23	25	1.788,00	1.832,40
25		1.788,00	1.832,40
<b>Cztery osie i więcej</b>			
12	25	1.375,20	1.418,40
25	27	1.418,40	1.657,20
27	29	1.657,20	1.788,00
29	31	1.788,00	2.582,40
31		1.788,00	2.582,40

**Załącznik Nr 2  
do uchwały Nr XI/58/07  
Rady Gminy Lipinki Łużyckie  
z dnia 29 listopada 2007r.**

**Stawki podatku od środków transportowych od ciągnika siodłowego i balastowego przystosowanych do używania łącznie z naczepą lub przyczepą o dopuszczalnej masie całkowitej zespołu pojazdów równej lub wyższej niż 12 ton**

Liczba osi i dopuszczalna masa całkowita zespołu pojazdów : ciągnik siodłowy + naczepa ciągnik balastowy + przyczepa (w tonach)		Stawka podatku (w złotych)	
Nie mniej niż	Mniej niż	Oś jezdna (osie jezdne) z zawieszeniem pneumatycznym lub zawieszeniem uznanym za równoważne	Inne systemy zawieszania osi jezdnych
<b>Dwie osie</b>			
12	18	1.200,00	1.287,60
18	25	1.287,60	1.352,40
25	31	1.352,40	1.484,40
31		1.494,00	1.995,60
<b>Trzy osie</b>			
12	40	1.360,80	1.879,20
40		1.886,40	2.582,40

**Załącznik Nr 3  
do uchwały Nr XI/58/07  
Rady Gminy Lipinki Łużyckie  
z dnia 29 listopada 2007r.**

**Stawki podatku od środków transportowych od przyczepy i naczepy, które łącznie z pojazdem silnikowym posiadają dopuszczalną masę całkowitą równą lub wyższą niż 12 ton**

Liczba osi i dopuszczalna masa całkowita zespołu pojazdów: naczepa/przyczepa + pojazd silnikowy (w tonach)		Stawka podatku (w złotych)	
Nie mniej niż	Mniej niż		
<b>Jedna oś</b>			
12	18	1.155,60	1.243,20
18	25	1.288,80	1.329,60
25		1.329,60	1.569,60
<b>Dwie osie</b>			
12	28	1.047,60	1.068,00
28	33	1.068,00	1.264,80
33	38	1.264,80	1.408,80
38		1.363,20	1.854,00
<b>Trzy osie</b>			
12	38	984,00	1.028,40
38		1.028,40	1.398,00

=====

**1974**

**UCHWAŁA NR XI/59/07  
RADY GMINY LIPINKI ŁUŻYCKIE**

z dnia 29 listopada 2007r.

**w sprawie obniżenia ceny skupu żyta stanowiącego podstawę do obliczenia podatku rolnego na obszarze Gminy Lipinki Łużyckie w 2008r.**

Na podstawie art. 18 ust. 2 pkt 8 i art. 40 ust. 1 ustawy z dnia 8 marca 1990r. o samorządzie gminnym (t.j. Dz. U. z 2001r. Nr 142, poz. 1591 z późn. zm.), art. 6 ust. 3 ustawy z dnia 15 listopada 1984r. o podatku rolnym (t.j. Dz. U. z 2006r. Nr 136, poz. 969 z późn. zm.) w związku z komunikatem Prezesa GUS z dnia 17 października 2007r. (M. P. Nr 77, poz. 831) Rada Gminy uchwala, co następuje:

§ 1. Obniża się średnią cenę skupu żyta określoną w komunikacie Prezesa GUS z dnia 17 października 2007r. (M. P. Nr 77, poz. 831) do kwoty 46,64zł za 1 dt przyjmowaną jako podstawę do obli-

czenia podatku rolnego na obszarze Gminy w 2008r.

§ 2. Wykonanie uchwały powierza się Wójtowi Gminy.

§ 3. Uchwała wchodzi w życie po upływie 14 dni od dnia ogłoszenia w Dzienniku Urzędowym Województwa Lubuskiego z mocą obowiązującą od dnia 1 stycznia 2008r.

Przewodniczący Rady  
*Zbigniew Czaplicki*

## 1975

### UCHWAŁA NR XI/60/07 RADY GMINY LIPINKI ŁUŻYCKIE

z dnia 29 listopada 2007r.

#### w sprawie ustalenia wysokości stawek opłaty targowej

Na podstawie art. 18 ust. 2 pkt 8 ustawy z dnia 8 marca 1990r. o samorządzie gminnym (t.j. Dz. U. z 2001r. Nr 142, poz. 1591 z późn. zm.), art. 19 pkt 1 lit. a i pkt 2 ustawy z dnia 12 stycznia 1991r. o podatkach i opłatach lokalnych (t.j. Dz. U. z 2006r. Nr 121, poz. 844 z późn. zm.) w związku z obwieszczeniem Ministra Finansów z dnia 26 lipca 2007r. w sprawie górnych granic stawek kwotowych podatków i opłat lokalnych w 2008r. (M. P. Nr 47, poz. 557) Rada Gminy uchwala, co następuje:

§ 1. Opłatę targową pobiera się dziennie od osób fizycznych, osób prawnych oraz jednostek organizacyjnych nie mających osobowości prawnej dokonujących sprzedaży na targowiskach.

§ 2. 1. Ustala się wysokość dziennych stawek opłaty targowej:

- a) dzienna stawka opłaty targowej przy sprzedaży z samochodów - 7,70zł,
- b) dzienna stawka opłaty targowej ze sprzedaży z ręki, wiadra, kosza, wózka ręcznego, stoisk - 4,30zł,
- c) dzienna stawka opłaty targowej przy sprze-

daży dokonywanej w obiektach niezłączonych trwale z gruntem - 1,50zł.

2. Zarządza się pobór opłaty targowej w drodze inkasa.

Na inkasenta wyznacza się osobę fizyczną tj. Panią Krystynę Bednarz.

Za pobór i odprowadzanie opłaty targowej na rachunek gminy, inkasentowi przysługuje wynagrodzenie w wysokości 10% zainkasowanej kwoty.

§ 3. Wykonanie uchwały powierza się Wójtowi Gminy.

§ 4. Traci moc uchwała Nr III/11/06 Rady Gminy Lipinki Łużyckie z dnia 15 grudnia 2006r. w sprawie ustalenia wysokości opłaty targowej.

§ 5. Uchwała wchodzi w życie po upływie 14 dni od dnia jej ogłoszenia w Dzienniku Urzędowym Województwa Lubuskiego, a określone w niej stawki obowiązują od 1 stycznia 2008r.

Przewodniczący Rady  
*Zbigniew Czaplicki*

---

## 1976

### UCHWAŁA NR XI/61/07 RADY GMINY LIPINKI ŁUŻYCKIE

z dnia 29 listopada 2007r.

#### w sprawie określenia wzorów formularzy dla podatku od nieruchomości, podatku rolnego i podatku leśnego

Na podstawie art. 18 ust. 2 pkt 8 i art. 40 ust. 1 ustawy z dnia 8 marca 1990r. o samorządzie gminnym (t.j. Dz. U. z 2001r. Nr 142, poz. 1591 z późn. zm.), art. 6 ust. 13 ustawy z dnia 12 stycznia 1991r. o podatkach i opłatach lokalnych (Dz. U. z 2006r. Nr 121, poz. 844 z późn. zm.), art. 6a ust. 11 ustawy z dnia 15 listopada 1984r. o podatku rolnym (t.j. Dz. U. z 2006r. Nr 136, poz. 969 z późn. zm.) oraz art. 6 ust. 9 ustawy z dnia 30 października 2002r. o podatku leśnym (Dz. U. Nr 200, poz. 1682 z późn. zm.) uchwala się, co następuje:

§ 1. Ustala się wzory formularzy:

1. Informacja w sprawie podatku od nieruchomości zał. Nr 1.
2. Deklaracja na podatek od nieruchomości zał. Nr 2.
3. Informacja w sprawie podatku rolnego zał. Nr 3.
4. Deklaracja na podatek rolny zał. Nr 4.
5. Informacja w sprawie podatku leśnego zał. Nr 5.

6. Deklaracja na podatek leśny zał. Nr 6.

§ 2. Traci moc uchwała Nr XX/109/04 Rady Gminy Lipinki Łużyckie z dnia 1 grudnia 2002r. w sprawie określenia wzorów formularzy obowiązujących na terenie Gminy Lipinki Łużyckie.

§ 3. Wykonanie uchwały powierzą się Wójtowi Gminy.

§ 4. Uchwała wchodzi w życie po upływie 14 dni od dnia ogłoszenia w Dzienniku Urzędowym Województwa Lubuskiego z mocą obowiązującą od dnia 1 stycznia 2008r.

Przewodniczący Rady  
*Zbigniew Czaplicki*

**Załącznik Nr 1  
do uchwały Nr XI/61/07  
Rady Gminy Lipinki Łużyckie  
z dnia 29 listopada 2007r.**







**Załącznik Nr 2  
do uchwały Nr XI/61/07  
Rady Gminy Lipinki Łużyckie  
z dnia 29 listopada 2007r.**





**Załącznik Nr 3  
do uchwały Nr XI/61/07  
Rady Gminy Lipinki Łużyckie  
z dnia 29 listopada 2007r.**





**Załącznik Nr 4  
do uchwały Nr XI/61/07  
Rady Gminy Lipinki Łużyckie  
z dnia 29 listopada 2007r.**









**Załącznik Nr 5  
do uchwały Nr XI/61/07  
Rady Gminy Lipinki Łużyckie  
z dnia 29 listopada 2007r.**



**Załącznik Nr 6  
do uchwały Nr XI/61/07  
Rady Gminy Lipinki Łużyckie  
z dnia 29 listopada 2007r.**



## 1977

### UCHWAŁA NR XI/76/07 RADY GMINY SZCZANIEC

z dnia 29 listopada 2007r.

#### w sprawie obniżenia średniej ceny skupu żyta do celów podatku rolnego

Na podstawie art. 18 ust. 2 pkt 8 ustawy z dnia 8 marca 1990r. o samorządzie gminnym (tekst jednolity Dz. U. z 2001r. Nr 142, poz. 1591 ze zm.: Dz. U. z 2002r. Nr 23, poz. 220, Nr 62, poz. 558, Nr 113, poz. 984, Nr 153, poz. 1271, Nr 214, poz. 1806, Dz. U. z 2003r. Nr 80, poz. 717, Nr 162, poz. 1568, Dz. U. z 2004r. Nr 102, poz. 1055, Nr 116, poz. 1203, Dz. U. z 2005r. Nr 172, poz. 1441, Nr 175, poz. 1457, Dz. U. z 2006r. Nr 17, poz. 128, Nr 181, poz. 1337, Dz. U. z 2007r. Nr 48, poz. 327, Nr 138, poz. 974, Nr 173, poz. 1218) i art. 6 ust. 3 ustawy z dnia 15 listopada 1984r. o podatku rolnym (tekst jednolity Dz. U. z 2006r. Nr 136, poz. 969 ze zm.: Dz. U. z 2005r. Nr 143, poz. 1199, Dz. U. z 2006r. Nr 191, poz. 1412, Nr 245, poz. 1775, Nr 249, poz. 1825, Nr 109, poz. 747) uchwała się, co następuje:

§ 1. Średnią cenę skupu 1q żyta za okres trzech pierwszych kwartałów 2007r. określoną w komunikacie Prezesa Głównego Urzędu Statystycznego z dnia 17 października 2007r. w sprawie średniej

ceny skupu żyta za okres pierwszych trzech kwartałów 2007r. (M. P. z 2007r. Nr 77, poz. 831), jako podstawę obliczenia podatku rolnego na terenie Gminy Szczaniec w 2008r. obniża się z kwoty 58,29zł za 1q do kwoty 50zł za 1q.

§ 2. Traci moc uchwała Nr II/7/2006 Rady Gminy Szczaniec z dnia 1 grudnia 2006r. w sprawie obniżenia średniej ceny skupu żyta do celów podatku rolnego.

§ 3. Wykonanie uchwały powierza się Wójtowi Gminy

§ 4. Uchwała wchodzi w życie po upływie 14 dni od dnia jej ogłoszenia w Dzienniku Urzędowym Województwa Lubuskiego i obowiązuje od dnia 1 stycznia 2008r.

Przewodniczący Rady  
*Józef Starzyński*

---

## 1978

### UCHWAŁA NR XI/77/07 RADY GMINY SZCZANIEC

z dnia 29 listopada 2007r.

#### w sprawie określenia wysokości stawek podatku od nieruchomości w roku 2008

Na podstawie art. 18 ust. 2 pkt 8 ustawy z dnia 8 marca 1990r. o samorządzie gminnym (tekst jednolity: Dz. U. z 2001r. Nr 142, poz. 1591 ze zm.: Dz. U. z 2002r. Nr 23, poz. 220, Nr 62, poz. 558, Nr 113, poz. 984, Nr 153, poz. 1271, Nr 214, poz. 1806, Dz. U. z 2003r. Nr 80, poz. 717, Nr 162, poz. 1568, Dz. U. z 2004r. Nr 102, poz. 1055, Nr 116, poz. 1203, Dz. U. z 2005r. Nr 172, poz. 1441, Nr 175, poz. 1457, Dz. U. z 2006r. Nr 17, poz. 128, Nr 181, poz. 1337, Dz. U. z 2007r. Nr 48, poz. 327, Nr 138, poz. 974, Nr 173, poz. 1218) i art. 5 ust. 1, art. 7 ust. 3 ustawy z dnia 12 stycznia 1991r. o podatkach i opłatach lokalnych (tekst jednolity: Dz. U. z 2006r. Nr 121, poz. 844 ze zm.: Dz. U. z 2005r. Nr 143, poz. 1199, Dz. U. z 2006r. Nr 220, poz. 1601, Nr 225, poz. 1635, Nr 245, poz. 1775, Nr 249, poz. 1828, Nr 251, poz. 1847, M. P. z 2006r. Nr 72, poz. 721, Nr 75,

poz. 758) oraz obwieszczenia Ministra Finansów z dnia 26 lipca 2007r. w sprawie górnych granic stawek kwotowych podatków i opłat lokalnych w 2008r. (M. P. z 2007r. Nr 47, poz. 557) uchwała się, co następuje:

§ 1. Określa się stawki podatku od nieruchomości w 2008r. w następującej wysokości:

1. Od gruntów:

- a) związanych z prowadzeniem działalności gospodarczej, bez względu na sposób zakwalifikowania w ewidencji gruntów i budynków od 1m<sup>2</sup> powierzchni - 0,70zł,
- b) pod jeziorami, zajętych na zbiorniki wodne, retencyjne lub elektrowni wodnych od 1ha

- powierzchni - 3,74zł,  
c) pozostałych, w tym zajętych na prowadzenie odpłatnej statutowej działalności pożytku publicznego przez organizacje pożytku publicznego, od 1m<sup>2</sup> powierzchni - 0,32zł.

2. Od budynków lub ich części:

- a) mieszkalnych od 1m<sup>2</sup> powierzchni użytkowej - 0,59zł,  
b) związanych z prowadzeniem działalności gospodarczej oraz od budynków mieszkalnych lub ich części, zajętych na prowadzenie działalności gospodarczej od 1m<sup>2</sup> powierzchni użytkowej - 17,50zł,  
c) zajętych na prowadzenie działalności gospodarczej w zakresie obrotu kwalifikowanym materiałem siewnym od 1m<sup>2</sup> powierzchni użytkowej - 8,86zł,  
d) zajętych na prowadzenie działalności gospodarczej w zakresie udzielania świadczeń zdrowotnych od 1m<sup>2</sup> powierzchni użytkowej - 3,84zł,  
e) pozostałych, w tym zajętych na prowadzenie odpłatnej statutowej działalności pożytku publicznego przez organizacje pożytku publicznego, od 1m<sup>2</sup> powierzchni użytkowej - 3,87zł.

3. Od budowli - 2% ich wartości określonej na podstawie art. 4 ust. 1 pkt 3 i ust. 3 - 7 ustawy z dnia 12 stycznia 1991r. o podatkach i opłatach lokalnych.

§ 2. Zwalnia się z podatku od nieruchomości w 2008r.:

- grunty zajmowane z przeznaczeniem na instalację kabin i aparatów telefonicznych ogólnodostępnych na terenie Gminy Szczaniec,

- budynki i grunty przeznaczone na działalność ochotniczych straży pożarnych,
- budynki i grunty przeznaczone na działalność ośrodków kultury i świetlic wiejskich,
- grunty, budynki i budowle będące we władaniu jednostek budżetowych i zakładów budżetowych Gminy Szczaniec, z wyjątkiem budynków lub ich części oraz gruntów zajętych na prowadzenie działalności gospodarczej,
- grunty, budynki i budowle stanowiące własność gminy, które nie zostały oddane w zarząd i nie zostały wydierżawione oraz nie są użytkowane bez żadnego tytułu prawnego,
- grunty wpisane do rejestru zabytków, pod warunkiem ich utrzymania i konserwacji, zgodnie z przepisami o ochronie zabytków, zajęte na prowadzenie działalności gospodarczej.

§ 3. Traci moc uchwała Nr II/8/06 Rady Gminy w Szcząncu z dnia 1 grudnia 2006r. w sprawie określenia wysokości stawek podatku od nieruchomości w roku 2007 (Dziennik Urzędowy Województwa Lubuskiego z 2006r. Nr 109, poz. 1934, zm. Dziennik Urzędowy Województwa Lubuskiego z 2007r. Nr 34, poz. 567).

§ 4. Wykonanie uchwały powierza się Wójtowi Gminy.

§ 5. Uchwała wchodzi w życie po upływie 14 dni od dnia jej ogłoszenia w Dzienniku Urzędowym Województwa Lubuskiego, a określone w niej stawki obowiązują od 1 stycznia 2008r.

Przewodniczący Rady  
*Józef Starzyński*

=====

**1979**

**UCHWAŁA NR XI/78/07  
RADY GMINY SZCZANIEC**

z dnia 29 listopada 2007r.

**w sprawie wprowadzenia opłaty od posiadania psów**

Na podstawie art. 18 ust. 2 pkt 8 ustawy z dnia 8 marca 1990r. o samorządzie gminnym (tekst jednolity Dz. U. z 2001r. Nr 142, poz. 1591 z późn. zm.: Dz. U. z 2002r. Nr 23, poz. 220, Nr 62, poz. 558, Nr 113, poz. 984, Nr 153, poz. 1271, Nr 214, poz. 1806,

Dz. U. z 2003r. Nr 80, poz. 717, Nr 162, poz. 1568, Dz. U. z 2004r. Nr 102, poz. 1055, Nr 116, poz. 1203, Dz. U. z 2005r. Nr 172, poz. 1441, Nr 175, poz. 1457, Dz. U. z 2006r. Nr 17, poz. 128, Nr 181, poz. 1337, Dz. U. z 2007r. Nr 48, poz. 327, Nr 138, poz. 974,



Nr 173, poz. 1218), art. 18a i art. 19 ust.1 lit. f i ust. 2 ustawy z dnia 12 stycznia 1991r. o podatkach i opłatach lokalnych (tekst jednolity: Dz. U. z 2006r. Nr 121, poz. 844 z późn. zm.: Dz. U. z 2005r. Nr 143, poz. 1199, Dz. U. z 2006r. Nr 220, poz. 1601, Nr 225, poz. 1635, Nr 245, poz. 1775, Nr 249, poz. 1828, Nr 251, poz. 1847, M. P. z 2006r. Nr 72, poz. 721, Nr 75, poz. 758) oraz przy uwzględnieniu obwieszczenia Ministra Finansów z dnia 27 października 2007r. w sprawie górnych granic stawek kwotowych podatków i opłat lokalnych w 2008r. (M. P. z 2007r. Nr 47, poz. 557) Rada Gminy uchwala, co następuje:

§ 1. Wprowadza się opłatę od posiadania psów w wysokości 25zł rocznie od każdego psa.

§ 2. 1. Obowiązek uiszczenia opłaty powstaje od pierwszego dnia miesiąca następującego po miesiącu, w którym podatnik wszedł w posiadanie psa.

2. Obowiązek ten wygasa z upływem miesiąca, w którym ustały okoliczności uzasadniające ten obowiązek.

§ 3. Opłata od posiadania psów płatna jest bez wezwania w terminie do dnia 30 kwietnia roku podatkowego lub w ciągu 14 dni od powstania obowiązku uiszczenia opłaty określonej w § 2 ust. 1.

§ 4. Zwalnia się z opłaty:

- a) psy wykorzystywane przez dozorców do pilnowania mienia,
- b) psy do 12 tygodnia życia.

§ 5. 1. Zarządza się pobór opłaty od posiadania psów w drodze inkasa.

2. Na inkasentów wyznacza się sołtysów - na terenach poszczególnych sołectw.

§ 6. Określa się wynagrodzenie inkasentów wymienionych w § 5 w wysokości 10% zainkasowanych kwot opłaty.

§ 7. Wykonanie uchwały powierza się Wójtowi Gminy Szczaniec.

§ 8. Traci moc uchwała Nr XXXIII/183/05 Rady Gminy Szczaniec z dnia 25 listopada 2005r. w sprawie ustalenia wysokości stawek podatku od posiadania psów.

§ 9. Uchwała wchodzi w życie po upływie 14 dni od daty ogłoszenia w Dzienniku Urzędowym Województwa Lubuskiego z mocą obowiązującą od 1 stycznia 2008r.

Przewodniczący Rady  
*Józef Starzyński*

=====

## 1980

### UCHWAŁA NR XI/79/07 RADY GMINY SZCZANIEC

z dnia 29 listopada 2007r.

#### w sprawie ustalenia wysokości stawek i zasad pobierania opłaty targowej

Na podstawie art. 18 ust. 2 pkt 8 ustawy z dnia 8 marca 1990r. o samorządzie gminnym (tekst jednolity: Dz. U. z 2001r. Nr 142, poz. 1591 ze zm.: Dz. U. z 2002r. Nr 23, poz. 220, Nr 62, poz. 558, Nr 113, poz. 984, Nr 153, poz. 1271, Nr 214, poz. 1806, Dz. U. z 2003r. Nr 80, poz. 717, Nr 162, poz. 1568, Dz. U. z 2004r. Nr 102, poz. 1055, Nr 116, poz. 1203, Dz. U. z 2005r. Nr 172, poz. 1441, Nr 175, poz. 1457, Dz. U. z 2006r. Nr 17, poz. 128, Nr 181, poz. 1337, Dz. U. z 2007r. Nr 48, poz. 327, Nr 138, poz. 974, Nr 173, poz. 1218) i art. 19 pkt 1a ustawy z dnia 12 stycznia 1991r. o podatkach i opłatach lokalnych (tekst jednolity: Dz. U. z 2006r. Nr 121, poz. 844 ze zm.: Dz. U. z 2005r. Nr 143, poz. 1199, Dz. U. z 2006r. Nr 220, poz. 1601, Nr 225, poz. 1635, Nr 245, poz. 1775, Nr 249, poz. 1828, Nr 251, poz. 1847, M. P. z 2006r. Nr 72, poz. 721, Nr 75, poz. 758) oraz obwieszczenia Ministra Finansów z dnia 26 lipca 2007r. w sprawie górnych granic stawek kwoto-

wych podatków i opłat lokalnych w 2008r. (M. P. z 2007r. Nr 47, poz. 557) uchwala się, co następuje:

§ 1. Ustala się wysokość stawek dziennych opłaty targowej, które określa załącznik Nr 1 do niniejszej uchwały.

§ 2. 1. Opłaty targowe pobierane są imienne.

2. Pobór opłaty targowej zarządza się w drodze inkasa.

3. Jako inkasentów wyznacza się sołtysów wsi.

4. Ustala się wynagrodzenie dla inkasentów w wysokości 10% od sumy zainkasowanych kwot.

§ 3. Traci moc uchwała Nr II/10/2006 Rady Gminy w Szczaniecu z dnia 1 grudnia 2006r. w sprawie ustalenia wysokości stawek i zasad pobierania opłaty targowej.

§ 4. Wykonanie uchwały powierza się Wójtowi Gminy.

§ 5. Uchwała wchodzi w życie po upływie 14 dni od dnia jej ogłoszenia w Dzienniku Urzędowym Województwa Lubuskiego z mocą obowiązującą od 1 stycznia 2008r.

Przewodniczący Rady  
*Józef Starzyński*

**Załącznik Nr 1  
do uchwały Nr XI/79/07  
Rady Gminy Szczaniec  
z dnia 29 listopada 2007r.**

#### **Opłaty targowe**

1. Dzienna stawka opłaty targowej za prowadzenie działalności handlowej bądź gastronomicznej na powierzchni do 5m<sup>2</sup> – 10zł.
2. Za każdy dodatkowy m<sup>2</sup>, na którym prowadzona jest sprzedaż określona w pkt 1 wzrasta o kwotę 5zł.

## **1981**

### **UCHWAŁA NR XI/80/07 RADY GMINY SZCZANIEC**

z dnia 29 listopada 2007r.

#### **w sprawie określenia wysokości stawek podatku od środków transportowych na terenie gminy na rok 2008**

Na podstawie art. 18 ust. 2 pkt 8, art. 40 ust. 1 ustawy z dnia 8 marca 1990r. o samorządzie gminnym (tekst jednolity Dz. U. z 2001r. Nr 142, poz. 1591 z późn. zm.: Dz. U. z 2002r. Nr 23, poz. 220, Nr 62, poz. 558, Nr 113, poz. 984, Nr 153, poz. 1271, Nr 214, poz. 1806, Dz. U. z 2003r. Nr 80, poz. 717, Nr 162, poz. 1568, Dz. U. z 2004r. Nr 102, poz. 1055, Nr 116, poz. 1203, Dz. U. z 2005r. Nr 172, poz. 1441, Nr 175, poz. 1457, Dz. U. z 2006r. Nr 17, poz. 128, Nr 181, poz. 1337, Dz. U. z 2007r. Nr 48, poz. 327, Nr 138, poz. 974, Nr 173, poz. 1218) oraz art. 10 ust. 1 i 2 ustawy z dnia 12 stycznia 1991r. o podatkach i opłatach lokalnych (tekst jednolity Dz. U. z 2006r. Nr 121, poz. 844 z późn. zm.: Dz. U. z 2005r. Nr 143, poz. 1199, Dz. U. z 2006r. Nr 220, poz. 1601, Nr 225, poz. 1635, Nr 245, poz. 1775, Nr 249, poz. 1828, Nr 251, poz. 1847, M. P. z 2006r. Nr 72, poz. 721, Nr 75, poz. 758) oraz obwieszczenia Ministra Finansów z dnia 26 lipca 2007r. w sprawie górnych granic stawek kwotowych podatków i opłat lokalnych w 2008r. (M. P. z 2007r. Nr 47, poz. 557) i obwieszczenia Ministra Finansów z dnia 10 października 2007r. w sprawie stawek podatku od środków transportowych obowiązujących w 2008r. (M. P. z 2007r. Nr 76, poz. 813) uchwała się, co następuje:

§ 1. Stawki podatku od środków transportowych na terenie Gminy Szczaniec wynoszą:

1. Od samochodu ciężarowego o dopuszczalnej masie całkowitej powyżej 3,5 tony i poniżej 12 ton:

- a) powyżej 3,5 tony do 5,5 tony włącznie - 450zł,
- b) powyżej 5,5 tony do 9 ton włącznie - 660zł,

c) powyżej 9 ton i poniżej 12 ton - 900zł.

2. Od samochodu ciężarowego o dopuszczalnej masie całkowitej równej lub wyższej niż 12 ton, w zależności od liczby osi, dopuszczalnej masy całkowitej pojazdu i rodzaju zawieszenia – stawki podatkowe określa załącznik Nr 1 do uchwały.

3. Od ciągnika siodłowego i balastowego przystosowanego do używania łącznie z naczepą lub przyczepą o dopuszczalnej masie całkowitej zespołu pojazdów od 3,5 tony i poniżej 12 ton - 877zł.

4. Od ciągnika siodłowego i balastowego, przystosowanego do używania łącznie z naczepą lub przyczepą o dopuszczalnej masie całkowitej zespołu pojazdów równej lub wyższej niż 12 ton, stawki podatkowe określa załącznik Nr 2 do uchwały.

5. Od przyczepy i naczepy, które łącznie z pojazdem silnikowym, posiadają dopuszczalną masę całkowitą od 7 ton i poniżej 12 ton, z wyjątkiem związanych wyłącznie z działalnością rolniczą prowadzoną przez podatnika podatku rolnego - 877zł.

6. Od przyczepy i naczepy, które łącznie z pojazdem silnikowym, posiadają dopuszczalną masę całkowitą równą lub wyższą niż 12 ton, z wyjątkiem związanych wyłącznie z działalnością rolniczą prowadzoną przez podatnika podatku rolnego, stawki podatkowe określa załącznik Nr 3 do uchwały.

7. Od autobusu w zależności od liczby miejsc do siedzenia:

- a) do 15 miejsc - 428zł,
- b) od 16 miejsc do mniej niż 30 miejsc - 877zł,

c) równej lub wyższej niż 30 miejsc - 1.091zł.  
§ 2. Wykonanie uchwały powierza się Wójtowi Gminy.

§ 3. Traci moc uchwała Nr XXXIII/186/05 Rady Gminy Szczaniec z dnia 25 listopada 2005r. w sprawie wysokości stawek podatku od środków transportowych na terenie gminy na rok 2006.

§ 4. Uchwała wchodzi w życie po upływie 14 dni od dnia jej ogłoszenia w Dzienniku Urzędowym Województwa Lubuskiego, a określone w niej stawki obowiązują od dnia 1 stycznia 2008r.

Przewodniczący Rady  
*Józef Starzyński*

**Załącznik Nr 1  
do uchwały Nr XI/80/07  
Rady Gminy Szczaniec  
z dnia 29 listopada 2007r.**

**Stawki podatku od środków transportowych od samochodów ciężarowych o dopuszczalnej masie całkowitej równej lub wyższej niż 12 ton**

Liczba osi i dopuszczalna masa całkowita (w tonach)		Stawka podatku (w złotych)	
Nie mniej niż	Mniej niż	Oś jezdna (osie jezdne) z zawieszeniem pneumatycznym lub zawieszeniem uznanym za równoważne	Inne systemy zawieszenia osi jezdnych
<b>Dwie osie</b>			
12	13	1.122,00	1.153,00
13	14	1.184,00	1.216,00
14	15	1.247,00	1.278,00
15 i więcej		1.309,00	1.339,00
<b>Trzy osie</b>			
12	17	1.232,00	1.273,00
17	19	1.315,00	1.357,00
19	21	1.398,00	1.440,00
21	23	1.482,00	1.524,00
23	25	1.565,00	1.687,00
25 i więcej		1.649,00	1.687,00
<b>Cztery osie i więcej</b>			
12	25	2.248,00	2.290,00
25	27	2.332,00	2.373,00
27	29	2.415,00	2.435,00
29	31	2.498,00	2.583,00
31 i więcej		2.582,00	2.583,00

**Załącznik Nr 2  
do uchwały Nr XI/80/07  
Rady Gminy Szczaniec  
z dnia 29 listopada 2007r.**

**Stawki podatku od środków transportowych od ciągnika siodłowego i balastowego przystosowanego do używania łącznie z naczepą lub przyczepą o dopuszczalnej masie całkowitej zespołu pojazdów równej lub wyższej niż 12 ton**

Liczba osi i dopuszczalna masa całkowita zespołu pojazdów: ciągnik siodłowy + naczepa, ciągnik balastowy + przyczepa (w tonach)		Stawka podatku (w złotych)	
Nie mniej niż	Mniej niż	Oś jezdna (osie jezdne) z zawieszeniem pneumatycznym lub zawieszeniem uznanym za równoważne	Inne systemy zawieszenia osi jezdnych
<b>Dwie osie</b>			
12	18	1.780,00	1.822,00
18	25	1.864,00	1.906,00
25	31	1.947,00	1.996,00
31 i więcej		1.997,00	1.996,00
<b>Trzy osie</b>			
12	40	1.997,00	1.996,00
40 i więcej		2.583,00	2.583,00

**Załącznik Nr 3  
do uchwały Nr XI/80/07  
Rady Gminy Szczaniec  
z dnia 29 listopada 2007r.**

**Stawki podatku od środków transportowych od przyczep i naczep, które łącznie z pojazdem silnikowym posiadają dopuszczalną masę całkowitą równą lub wyższą niż 12 ton**

Liczba osi i dopuszczalna masa całkowita zespołu pojazdów: przyczepa/naczepa + pojazd silnikowy (w tonach)		Stawka podatku (w złotych)	
Nie mniej niż	Mniej niż	Oś jezdna (osie jezdne) z zawieszeniem pneumatycznym lub zawieszeniem uznanym za równoważne	Inne systemy zawieszenia osi jezdnych
1	2	3	4
<b>Jedna oś</b>			
12	18	493,00	515,00
18	25	536,00	557,00
25 i więcej		579,00	601,00

1	2	3	4
<b>Dwie osie</b>			
12	28	1.537,00	1.578,00
28	33	1.537,00	1.579,00
33	38	1.537,00	1.579,00
38 i więcej		1.776,00	1.819,00
<b>Trzy osie</b>			
12	38	1.193,00	1.252,00
38 i więcej		1.311,00	1.370,00

=====

## 1982

### UCHWAŁA NR XV/73/07 RADY MIEJSKIEJ W MAŁOMICACH

z dnia 30 listopada 2007r.

#### **zmieniająca uchwałę w sprawie wzoru informacji i deklaracji na podatek od nieruchomości wraz z załącznikami**

Na podstawie art. 18 ust. 2 pkt 8 ustawy z dnia 8 marca 1990r. o samorządzie gminnym (tekst jednolity Dz. U. z 2001r. Nr 142, poz. 1591 z późn. zmianami) oraz art. 6 ust. 13 ustawy z dnia 12 stycznia 1991r. o podatkach i opłatach lokalnych<sup>1</sup> (tekst jedn. Dz. U. z 2006r. Nr 121, poz. 844 ze zm.) Rada Miejska w Małomicach uchwala, co następuje:

<sup>1</sup> niniejsza ustawa dokonuje w zakresie swojej regulacji wdrożenia następujących dyrektyw Wspólnot Europejskich:

- 1) dyrektywy 92/106/EWG z dnia 7 grudnia 1992r. w sprawie ustanowienia wspólnych zasad dla niektórych typów transportu kombinowanego towarów między państwami członkowskimi (Dz. Urz. WE L 368 z 17 grudnia 1992r.);
- 2) dyrektywy 1999/62/WE z dnia 17 czerwca 1999r. w sprawie pobierania opłat za użytkowanie niektórych typów infrastruktury przez pojazdy ciężarowe (Dz. Urz. WE L 187 z 20 lipca 1999r.). Dane dotyczące ogłoszenia aktów prawa Unii Europejskiej, zamieszczone w niniejszej ustawie – z dniem uzyskania przez Rzeczpospolitą Polską członkostwa w Unii Europejskiej – dotyczą ogłoszenia tych aktów w Dzienniku Urzędowym Unii Europejskiej – wydanie specjalne.

§ 1. W uchwale Nr III/7/2006 Rady Miejskiej w Małomicach z dnia 14 grudnia 2006r. dokonuje się następujących zmian:

1. We wzorze deklaracji na podatek od nieruchomości i załączniku do deklaracji w pozycjach D, E zastępuje się zwrot „należy zaokrąglić do pełnych dziesiątek groszy” zwrotem „należy zaokrąglić do pełnego złotego”.

§ 2. Wykonanie uchwały powierza się Burmistrzowi Małomic.

§ 3. Uchwała zostanie podana do publicznej wiadomości poprzez wywieszenie na tablicach informacyjnych w Urzędzie Miejskim w Małomicach.

§ 4. Uchwała wchodzi w życie po upływie 14 dni od dnia jej ogłoszenia w Dzienniku Urzędowym Województwa Lubuskiego z mocą obowiązującą od 1 stycznia 2008r.

Przewodniczący Rady  
*Jacek Polak*

**Załącznik Nr 1  
do uchwały Nr XV/73/07  
Rady Miejskiej w Małomicach  
z dnia 30 listopada 2007r.**

1. Numer Identyfikacji Podatkowej składającego informację

1.....

2.....

**IN – 1                      INFORMACJA W SPRAWIE PODATKU OD NIERUCHOMOŚCI**

2. Rok

na

**Podstawa prawna:** Ustawa z dnia 12 stycznia 1991r. o podatkach i opłatach lokalnych (niniejsza ustawa dokonuje w zakresie swojej regulacji wdrożenia następujących dyrektyw Wspólnot Europejskich: 1) dyrektywy 92/106/EWG z dnia 7 grudnia 1992 r. w sprawie ustanowienia wspólnych zasad dla niektórych typów transportu kombinowanego towarów między państwami członkowskimi (Dz. Urz. WE L 368 z 17.12.1992), 2) dyrektywy 1999/62/WE z dnia 17 czerwca 1999 r. w sprawie pobierania opłat za użytkowanie niektórych typów infrastruktury przez pojazdy ciężarowe (Dz. Urz. WE L 187 z 20.07.1999). Dane dotyczące ogłoszenia aktów prawa Unii Europejskiej, zamieszczone w niniejszej ustawie – z dniem uzyskania przez Rzeczpospolitą Polską członkostwa w Unii Europejskiej – dotyczą ogłoszenia tych aktów w Dzienniku Urzędowym Unii Europejskiej – wydanie specjalne; tekst jedn. Dz. U. z 2002r. Nr 9, poz. 84 ze zm.).

**Składający:** Formularz przeznaczony dla osób fizycznych będących właścicielami nieruchomości lub obiektów budowlanych, posiadaczami samoistnymi nieruchomości lub obiektów budowlanych, użytkownikami wieczystymi gruntów, posiadaczami nieruchomości lub ich części albo obiektów budowlanych lub ich części, stanowiących własność Skarbu Państwa lub jednostki samorządu terytorialnego.

**Termin składania:** W terminie 14 dni od zaistnienia okoliczności mających wpływ na powstanie, bądź wygaśnięcie obowiązku podatkowego lub zaistnienia zdarzenia mającego wpływ na wysokość podatku.

**Miejsce składania:** Burmistrz Małomic właściwy ze względu na miejsce położenia przedmiotów opodatkowania.

**A. MIEJSCE SKŁADANIA INFORMACJI**

3. Burmistrz Małomic  
67-320 MAŁOMICE PL. Konstytucji 3 Maja 1

**B. DANE SKŁADAJĄCEGO INFORMACJĘ**

**B.1 DANE IDENTYFIKACYJNE**

4. Rodzaj własności, posiadania (zaznaczyć właściwą kratkę)  
 1. właściciel     2. współwłaściciel     3. posiadacz samoistny     4. współposiadacz samoistny     5. użytkownik wieczysty  
 6. współużytkownik wieczysty     7. posiadacz zależny (np. dzierżawca, najemca)     8. współposiadacz zależny (np. dzierżawca, najemca)  
 9. zarządca

5. Miejsce/a (adres/y) położenia przedmiotów opodatkowania oraz identyfikator/y działek, budynków, lokali ( Uwaga! Wykazuje się odrębnie dla każdej nieruchomości )

6. Numer/ly księgi wieczystej lub zbioru/ów dokumentów, data sporządzenia aktu notarialnego oraz nazwa sądu, w którym prowadzona jest księga wieczysta lub zbiór dokumentów (Uwaga! Wykazuje się odrębnie dla każdej nieruchomości)

7. Nazwisko, pierwsze imię, drugie imię

7a. Nazwisko, pierwsze imię, drugie imię

8. Imię ojca, imię matki, data urodzenia

8a. Imię ojca, imię matki, data urodzenia

9. Numer PESEL/REGON

9a. Numer PESEL/REGON

**B.2 ADRES ZAMIESZKANIA**

10. Kraj

11. Województwo

12. Powiat

13. Gmina

14. Ulica

15. Numer domu / Numer lokalu

16. Miejscowość

17. Kod pocztowy

18. Poczta

**C. OKOLICZNOŚCI POWODUJĄCE KONIECZNOŚĆ ZŁOŻENIA INFORMACJI**

19. Okoliczności (zaznaczyć właściwą kratkę)

1. informacja składana po raz pierwszy

2. korekta uprzednio złożonej informacji (wykazu)

**D. DANE DOTYCZĄCE PRZEDMIOTÓW OPODATKOWANIA (z wyjątkiem zwolnionych)**

**D.1 POWIERZCHNIA GRUNTÓW ( Uwaga! Wykazujemy z dokładnością do 1 m kw.)**

1. związanych z prowadzeniem działalności gospodarczej, bez względu na sposób zakwalifikowania w ewidencji gruntów i budynków

20.

..... m<sup>2</sup>

2. pod jeziorami, zajętych na zbiorniki wodne retencyjne lub elektrowni wodnych

21.

..... ha

	3. pozostałe grunty, w tym zajęte na prowadzenie odpłatnej statutowej działalności pożytku publicznego przez organizacje pożytku publicznego	22. ..... m <sup>2</sup>
<b>D.2 POWIERZCHNIA UŻYTKOWA BUDYNKÓW LUB ICH CZĘŚCI (*)</b>		
	1. mieszkalnych – ogółem	23. ..... m <sup>2</sup>
	w tym: - kondygnacji o wysokości od 1,40 do 2,20 m	24. ..... m <sup>2</sup>
	- kondygnacji o wysokości powyżej 2,20 m	..... m <sup>2</sup>
* Do powierzchni użytkowej budynku lub jego części należy zaliczyć powierzchnię mierzoną, po wewnętrznej długości ścian na wszystkich kondygnacjach, z wyjątkiem powierzchni klatek schodowych oraz szybów dźwigowych. Za kondygnację uważa się również garaże podziemne, piwnice, sutereny i poddasza użytkowe.		
	2. związanych z prowadzeniem działalności gospodarczej oraz od części budynków mieszkalnych zajętych na prowadzenie działalności gospodarczej ogółem	25. ..... m <sup>2</sup>
	w tym: - kondygnacji o wysokości od 1,40 do 2,20 m	..... m <sup>2</sup>
	- kondygnacji o wysokości powyżej 2,20 m	..... m <sup>2</sup>
	3. zajęte na prowadzenie działalności gospodarczej w zakresie obrotu kwalifikowanym materiałem siewnym ogółem	26. ..... m <sup>2</sup>
	w tym: - kondygnacji o wysokości od 1,40 do 2,20 m	..... m <sup>2</sup>
	- kondygnacji o wysokości powyżej 2,20 m	..... m <sup>2</sup>
	4. zajęte na prowadzenie działalności gospodarczej w zakresie świadczenia usług zdrowotnych ogółem	27. ..... m <sup>2</sup>
	w tym: - kondygnacji o wysokości od 1,40 do 2,20 m	..... m <sup>2</sup>
	- kondygnacji o wysokości powyżej 2,20 m	..... m <sup>2</sup>
	5. pozostałych ogółem, w tym zajęte na prowadzenie odpłatnej statutowej działalności pożytku publicznego przez organizacje pożytku publicznego (komórki)	28. ..... m <sup>2</sup>
	w tym: - kondygnacji o wysokości od 1,40 do 2,20 m	..... m <sup>2</sup>
	- kondygnacji o wysokości powyżej 2,20 m	..... m <sup>2</sup>
	6. garaże	..... m <sup>2</sup>
<b>D.3 BUDOWLE</b>		
	1. budowle (wartość, o której mowa w przepisach o podatkach dochodowych)	29. .....
<b>E. INFORMACJA O PRZEDMIOTACH ZWOLNIONYCH</b> (podać powierzchnię, bądź wartość budowli przedmiotów zwolnionych oraz przepis prawa – z jakiego tytułu występuje zwolnienie)		
<b>F. OŚWIADCZENIE I PODPIS SKŁADAJĄCEGO / OSOBY REPREZENTUJĄCEJ SKŁADAJĄCEGO</b> <b>Oświadczam, że podane przeze mnie dane są zgodne z prawdą.</b>		
	30. Imię	31. Nazwisko
	32. Data wypełnienia (dzień - miesiąc - rok)	33. Podpis (pieczęć) składającego / osoby reprezentującej składającego
<b>G. ADNOTACJE ORGANU PODATKOWEGO</b>		
	34. Uwagi organu podatkowego	
	35. Identyfikator przyjmującego formularz	36. Data i podpis przyjmującego formularz





	3. zajęte na prowadzenie działalności gospodarczej w zakresie obrotu kwalifikowanym materiałem siewnym ogółem w tym: - kondygnacji o wysokości od 1,40 do 2,20 m  - kondygnacji o wysokości powyżej 2,20 m	24. ..... ..... .....		
	4. zajęte na prowadzenie działalności gospodarczej w zakresie świadczenia usług zdrowotnych ogółem w tym: - kondygnacji o wysokości od 1,40 do 2,20 m  - kondygnacji o wysokości powyżej 2,20 m	25. ..... ..... .....		
	5. pozostałych ogółem, w tym zajęte na prowadzenie odpłatnej statutowej działalności pożytku publicznego przez organizacje pożytku publicznego (komórki) w tym: - kondygnacji o wysokości od 1,40 do 2,20 m - kondygnacji o wysokości powyżej 2,20 m  <b>6. garaże</b>	26. ..... ..... ..... .....		
<b>D.3 BUDOWLE</b>				
	1. budowle (wartość, o której mowa w przepisach o podatkach dochodowych)	27. .....		
<b>E. INFORMACJA O PRZEDMIOTACH ZWOLNIONYCH</b> (podać powierzchnię, bądź wartość budowli przedmiotów zwolnionych oraz przepis prawa – z jakiego tytułu występuje zwolnienie)				
<b>F. OŚWIADCZENIE I PODPIS SKŁADAJĄCEGO / OSOBY REPREZENTUJĄCEJ SKŁADAJĄCEGO</b> <b>Oświadczam, że podane przeze mnie dane są zgodne z prawdą.</b>				
	28. Imię	29. Nazwisko		
	30. Data wypełnienia (dzień - miesiąc - rok)	31. Podpis (pieczęć) składającego / osoby reprezentującej składającego		
<b>G. ADNOTACJE ORGANU PODATKOWEGO</b>				
	32. Uwagi organu podatkowego			
	33. Identyfikator przyjmującego formularz	34. Data i podpis przyjmującego formularz		

**Załącznik Nr 2  
do uchwały Nr XV/73/07  
Rady Miejskiej w Małomicach  
z dnia 30 listopada 2007r.**

1. Numer Identyfikacji Podatkowej składającego deklarację  
1.....

**DN – 1 DEKLARACJA NA PODATEK OD NIERUCHOMOŚCI**

na 2. Rok  
.....

**Podstawa prawna:** Ustawa z dnia 12 stycznia 1991r. o podatkach i opłatach lokalnych (niniejsza ustawa dokonuje w zakresie swojej regulacji wdrożenia następujących dyrektyw Wspólnot Europejskich: 1) dyrektywy 92/106/EWG z dnia 7 grudnia 1992 r. w sprawie ustanowienia wspólnych zasad dla niektórych typów transportu kombinowanego towarów między państwami członkowskimi (Dz. Urz. WE L 368 z 17.12.1992), 2) dyrektywy 1999/62/WE z dnia 17 czerwca 1999 r. w sprawie pobierania opłat za użytkowanie niektórych typów infrastruktury przez pojazdy ciężarowe (Dz. Urz. WE L 187 z 20.07.1999). Dane dotyczące ogłoszenia aktów prawa Unii Europejskiej, zamieszczone w niniejszej ustawie – z dniem uzyskania przez Rzeczpospolitą Polską członkostwa w Unii Europejskiej – dotyczą ogłoszenia tych aktów w Dzienniku Urzędowym Unii Europejskiej – wydanie specjalne; tekst jedn. Dz. U. z 2002r. Nr 9, poz. 84 ze zm.).

**Składający:** Formularz przeznaczony dla osób prawnych, jednostek organizacyjnych oraz spółek nie mających osobowości prawnej będących właścicielami nieruchomości lub obiektów budowlanych, posiadaczami samoistnymi nieruchomości lub obiektów budowlanych, użytkownikami wieczystymi gruntów, posiadaczami nieruchomości lub ich części albo obiektów budowlanych lub ich części, stanowiących własność Skarbu Państwa lub jednostki samorządu terytorialnego oraz dla osób fizycznych będących współwłaścicielami lub współposiadaczami z osobami prawnymi, bądź z innymi jednostkami organizacyjnymi nieposiadającymi osobowości prawnej lub z spółkami nieposiadającymi osobowości prawnej, z wyjątkiem osób tworzących wspólnotę mieszkaniową.

**Termin składania:** Do 15 stycznia każdego roku podatkowego; w terminie 14 dni od zaistnienia okoliczności mających wpływ na powstanie, bądź wygaśnięcie obowiązku podatkowego lub zaistnienia zdarzeń mających wpływ na wysokość podatku.

**Miejsce składania:** Burmistrz Małomic właściwy ze względu na miejsce położenia przedmiotów opodatkowania.

**A. MIEJSCE SKŁADANIA DEKLARACJI**

3. Burmistrz Małomic  
67-320 MAŁOMIC Pl. Konstytucji 3 Maja 1

**B. DANE SKŁADAJĄCEGO DEKLARACJĘ** (niepotrzebne skreślić)

\* - dotyczy składającego deklarację niebędącego osobą fizyczną      \*\* - dotyczy składającego deklarację będącego osobą fizyczną

**B.1 DANE IDENTYFIKACYJNE**

4. Rodzaj składającego deklarację (zaznaczyć właściwą kratkę)

1. osoba fizyczna     2. osoba prawna     3. jednostka organizacyjna     4. spółka nie mająca osobowości prawnej

5. Rodzaj własności, posiadania (zaznaczyć właściwą kratkę)

1. właściciel     2. współwłaściciel     3. posiadacz samoistny     4. współposiadacz samoistny     5. użytkownik wieczysty  
 6. współużytkownik wieczysty     7. posiadacz zależny (np. dzierżawca, najemca)     8. współposiadacz zależny (np. dzierżawca, najemca)  
 9. zarządca

6. Miejsce/a (adres/y) położenia przedmiotów opodatkowania oraz identyfikator/ry działek, budynków, lokali ( Uwaga! Wykazuje się odrębnie dla każdej nieruchomości )

7. Numer/y księgi wieczystej lub zbioru/ów dokumentów, data aktu notarialnego oraz nazwa sądu, w którym prowadzona jest księga wieczysta lub zbiór dokumentów ( Uwaga! Wykazuje się odrębnie dla każdej nieruchomości )

8. Nazwa pełna \* / Nazwisko, pierwsze imię, drugie imię\*\*

9. Nazwa skrócona\* / imię ojca, imię matki, data urodzenia (Uwaga! Wykazuje się tylko wówczas, gdy osobie fizycznej nie nadano numeru PESEL) \*\*

10. Identyfikator REGON\* / Numer PESEL\*\*

**B.2 ADRES SIEDZIBY\* / ADRES ZAMIESZKANIA\*\***

11. Kraj	12. Województwo	13. Powiat
14. Gmina	15. Ulica	16. Numer domu / Numer lokalu
17. Miejscowość	18. Kod pocztowy	19. Poczta

**C. OKOLICZNOŚCI POWODUJĄCE KONIECZNOŚĆ ZŁOŻENIA DEKLARACJI**

20. Okoliczności (zaznaczyć właściwą kratkę)

1. deklaracja na dany rok     2. korekta deklaracji rocznej     3. wygaśnięcie obowiązku podatkowego  
 4. powstanie obowiązku podatkowego w trakcie roku     5. zmiana miejsca zamieszkania lub siedziby

<b>D. DANE DOTYCZĄCE PRZEDMIOTÓW OPODATKOWANIA</b> (z wyjątkiem zwolnionych)				
	Wyszczególnienie	Podstawa opodatkowania	Stawka podatku wynikająca z Uchwały Rady Miejskiej w Małomicach w zł gr.	Kwota podatku w zł,gr (należy zaokrąglić do pełnego zł)
<b>D.1 POWIERZCHNIA GRUNTÓW</b> (Uwaga! Wykazujemy z dokładnością do 1 m kw.)				
	1. związanych z prowadzeniem działalności gospodarczej, bez względu na sposób zakwalifikowania w ewidencji gruntów i budynków	21. ..... m <sup>2</sup>	22. .....	23. .....
	2. pod jeziorami, zajętych na zbiorniki wodne retencyjne lub elektrowni wodnych	24. ..... ha	25. .....	26. .....
	3. pozostałe grunty, w tym zajęte na prowadzenie odpłatnej statutowej działalności pożytku publicznego przez organizacje pożytku publicznego	27. ..... m <sup>2</sup>	28. .....	29. .....
<b>D.2 POWIERZCHNIA UŻYTKOWA BUDYNKÓW LUB ICH CZĘŚCI</b> (*)				
	1. mieszkalnych - ogółem	30. ..... m <sup>2</sup>	31. .....	32. .....
	w tym: - kondygnacji o wysokości od 1,40 do 2,20 m  - kondygnacji o wysokości powyżej 2,20 m	33. ..... m <sup>2</sup>  ..... m <sup>2</sup>	34. .....  .....	35. .....  .....
* Do powierzchni użytkowej budynku lub jego części należy zaliczyć powierzchnię mierzoną, po wewnętrznej długości ścian na wszystkich kondygnacjach, z wyjątkiem powierzchni klatek schodowych oraz szybów dźwigowych. Za kondygnację uważa się również garaże podziemne, piwnice, sutereny i poddasza użytkowe.				
	2. związanych z prowadzeniem działalności gospodarczej oraz od części budynków mieszkalnych zajętych na prowadzenie działalności gospodarczej ogółem,  w tym: - kondygnacji o wysokości od 1,40 do 2,20 m  - kondygnacji o wysokości powyżej 2,20 m	36. ..... m <sup>2</sup>  ..... m <sup>2</sup>  ..... m <sup>2</sup>	37. .....  .....  .....	38. .....  .....  .....
	3. zajęte na prowadzenie działalności gospodarczej w zakresie obrotu kwalifikowanym materiałem siewnym ogółem,  w tym: - kondygnacji o wysokości od 1,40 do 2,20 m  - kondygnacji o wysokości powyżej 2,20 m	39. ..... m <sup>2</sup>  ..... m <sup>2</sup>  ..... m <sup>2</sup>	40. .....  .....  .....	41. .....  .....  .....
	4. zajęte na prowadzenie działalności gospodarczej w zakresie świadczenia usług zdrowotnych ogółem,  w tym: - kondygnacji o wysokości od 1,40 do 2,20 m  - kondygnacji o wysokości powyżej 2,20 m	42. .....m <sup>2</sup> ..... m <sup>2</sup> ..... m <sup>2</sup>	43. ..... ..... .....	44. ..... ..... .....
	5. pozostałych ogółem, w tym zajęte na prowadzenie odpłatnej statutowej działalności pożytku publicznego przez organizacje pożytku publicznego w tym: - kondygnacji o wysokości od 1,40 do 2,20 m  - kondygnacji o wysokości powyżej 2,20 m  6. garaże	45. ..... m <sup>2</sup> ..... m <sup>2</sup>  ..... m <sup>2</sup>  .....m <sup>2</sup>	46. ..... .....  .....  .....	47. ..... .....  .....  .....
<b>D.3 BUDOWLE</b>				
	1. budowle (wartość, o której mowa w przepisach o podatkach dochodowych)	48. .....	49. .....	50. .....
<b>E. ŁĄCZNA KWOTA PODATKU</b>				
	Kwota podatku* Suma kwot z kol. D (należy zaokrąglić do pełnego zł)			51. .....

<b>F. INFORMACJA O PRZEDMIOTACH ZWOLNIONYCH</b> (podać powierzchnię, bądź wartość budowli przedmiotów zwolnionych oraz przepis prawa - z jakiego tytułu występuje zwolnienie)	
<b>G. OŚWIADCZENIE I PODPIS SKŁADAJĄCEGO / OSOBY REPREZENTUJĄCEJ SKŁADAJĄCEGO</b> Oświadczam, że podane przeze mnie dane są zgodne z prawdą.	
52. Imię	53. Nazwisko
54. Data wypełnienia (dzień - miesiąc - rok)	55. Podpis (pieczęć) składającego / osoby reprezentującej składającego
<b>H. ADNOTACJE ORGANU PODATKOWEGO</b>	
56. Uwagi organu podatkowego	
57. Identyfikator przyjmującego formularz	58. Data i podpis przyjmującego formularz

**\*) Pouczenie:**

W przypadku nie wpłacenia w obowiązujących terminach i ratach kwoty podatku z poz. 51 lub wpłacenia jej w niepełnej wysokości, niniejsza deklaracja stanowi podstawę do wystawienia tytułu wykonawczego, zgodnie z przepisami ustawy z dnia 17 czerwca 1966r. o postępowaniu egzekucyjnym w administracji (tekst jedn. Dz. U. z 2002r. Nr 110, poz. 968, ze zm.).

=====

**1983**

**UCHWAŁA NR XV/74/07  
RADY MIEJSKIEJ W MAŁOMICACH**

z dnia 30 listopada 2007r.

**zmieniająca uchwałę w sprawie wzoru informacji i deklaracji na podatek rolny wraz z załącznikami**

Na podstawie art. 18 ust. 2 pkt 8 ustawy z dnia 8 marca 1990r. o samorządzie gminnym (tekst jednolity Dz. U. z 2001r. Nr 142, poz. 1591 z późn. zm.) oraz art. 6a ust. 11 ustawy z dnia 15 listopada 1984r. o podatku rolnym (tekst jednolity Dz. U. z 2006r. Nr 136, poz. 969 ze zmianami) Rada Miejska w Małomicach uchwała, co następuje:

§ 1. W uchwale Nr III/8/2006 Rady Miejskiej w Małomicach z dnia 14 grudnia 2006r. dokonuje się następujących zmian:

1. We wzorze deklaracji na podatek rolny i załączniku do deklaracji w pozycji G. zastępuje się zwrot „należy zaokrąglić do pełnych dziesiątek groszy” zwrotem „należy zaokrąglić do pełnego złote-

go”.

§ 2. Wykonanie uchwały powierza się Burmistrzowi Małomic.

§ 3. Uchwała zostanie podana do publicznej wiadomości poprzez wywieszenie na tablicach informacyjnych w Urzędzie Miejskim w Małomicach.

§ 4. Uchwała wchodzi w życie po upływie 14 dnia od dnia jej ogłoszenia w Dzienniku Urzędowym Województwa Lubuskiego z mocą obowiązującą od 1 stycznia 2008r.

Przewodniczący Rady  
*Jacek Polak*

**Załącznik Nr 1**  
**do uchwały Nr XV/74/07**  
**Rady Miejskiej w Małomicach**  
**z dnia 30 listopada 2007r.**

Numer Identyfikacji Podatkowej składającego informację
1 .....
2 .....

**IR - 1                      INFORMACJA W SPRAWIE PODATKU ROLNEGO**

na 

2. Rok
.....

Podstawa prawna: Ustawa z dnia 15 listopada 1984r. o podatku rolnym (tekst jedn. Dz. U. z 1993r. Nr 94, poz. 431 ze zm.)		
Składający: Formularz przeznaczony dla osób fizycznych będących właścicielami gruntów, posiadaczami samoistnymi gruntów, użytkownikami wieczystymi gruntów, posiadaczami gruntów na podstawie umowy zawartej stosownie do przepisów o ubezpieczeniu społecznym rolników oraz posiadaczami gruntów stanowiących własność Skarbu Państwa lub jednostki samorządu terytorialnego.		
Termin składania: W terminie 14 dni od zaistnienia okoliczności mających wpływ na powstanie, bądź wygaśnięcie obowiązku podatkowego lub zaistnienia zdarzeń mających wpływ na wysokość podatku.		
Miejsce składania: <b>Burmistrz Małomic</b> właściwy ze względu na miejsce położenia gruntów.		
<b>A. MIEJSCE SKŁADANIA INFORMACJI</b>		
3. <b>Burmistrza Małomic</b> 67-320 MAŁOMIC PL. KONSTYTUCJI 3 MAJA 1		
<b>B. DANE SKŁADAJĄCEGO INFORMACJE</b>		
B.1 DANE IDENTYFIKACYJNE		
4. Rodzaj własności, posiadania (zaznaczyć właściwą kratkę) <input type="checkbox"/> 1. właściciel <input type="checkbox"/> 2. współwłaściciel <input type="checkbox"/> 3. posiadacz samoistny <input type="checkbox"/> 4. współposiadacz samoistny <input type="checkbox"/> 5. użytkownik wieczysty <input type="checkbox"/> 6. współużytkownik wieczysty <input type="checkbox"/> 7. posiadacz zależny (np. dzierżawca) <input type="checkbox"/> 8. współposiadacz zależny (np. dzierżawca) <input type="checkbox"/> 9. zarządca		
5. Miejsce/a (adres/y) położenia przedmiotów opodatkowania oraz identyfikator/y działek (Uwaga! Wykazuje się odrębnie dla każdej nieruchomości)		
6. Numer/y księgi wieczystej lub zbioru/ów dokumentów, data sporządzenia aktu notarialnego oraz nazwa sądu, w którym prowadzona jest księga wieczysta lub zbiór dokumentów (Uwaga! Wykazuje się odrębnie dla każdej nieruchomości)		
7. Nazwisko, pierwsze imię, drugie imię	7a. Nazwisko, pierwsze imię, drugie imię	
8. Imię ojca, imię matki, data urodzenia	8a. Imię ojca, imię matki, data urodzenia	
9. Numer PESEL/REGON	9a. Numer PESEL/REGON	
B.2 ADRES ZAMIESZKANIA		
10. Kraj	11. Województwo	12. Powiat
13. Gmina	14. Ulica	15. Numer domu / Numer lokalu
16. Miejscowość	17. Kod pocztowy	18. Poczta
<b>C. OKOLICZNOŚCI POWODUJĄCE KONIECZNOŚĆ ZŁOŻENIA INFORMACJI</b>		
19. Okoliczności (zaznaczyć właściwą kratkę) <input type="checkbox"/> 1. informacja składana po raz pierwszy na dany rok <input type="checkbox"/> 2. korekta uprzednio złożonej informacji		
<b>D. DANE DOTYCZĄCE PRZEDMIOTÓW OPODATKOWANIA (włącznie ze zwolnionymi)</b>		
Powierzchnia gruntu w hektarach fizycznych Uwaga! Wykazujemy z dokładnością do 1 m. kw.		
<b>Grunty orne</b>		
<b>I</b>		
<b>II</b>		
<b>IIIa</b>		
<b>IIIb</b>		
<b>IVa</b>		
<b>IVb</b>		
<b>V</b>		

	<b>VI</b>	
	<b>VIz</b>	
<b>Sady</b>		
	<b>I</b>	
	<b>II</b>	
	<b>IIIa</b>	
	<b>IIIb</b>	
	<b>IVa</b>	
	<b>IVb</b>	
	<b>V</b>	
	<b>VI</b>	
	<b>VIz</b>	
<b>Łąki i pastwiska</b>		
	<b>I</b>	
	<b>II</b>	
	<b>III</b>	
	<b>IV</b>	
	<b>V</b>	
	<b>VI</b>	
	<b>VIz</b>	
<b>Grunty rolne zabudowane</b>		
	<b>I</b>	
	<b>II</b>	
	<b>IIIa</b>	
	<b>III</b>	
	<b>IIIb</b>	
	<b>IVa</b>	
	<b>IV</b>	
	<b>IVb</b>	
	<b>V</b>	
	<b>VI</b>	
	<b>VIz</b>	
<b>Grunty pod stawami</b>		
	a) zarybione łososiem, trocią, głowacimą, palia i pstrągiem	
	b) zarybione innymi gatunkami ryb niż w poz. a)	
	c) grunty pod stawami niezarybionymi	
	<b>Rowy</b>	
<b>Grunty zadrzewione i zakrzaczone położone na UR</b>		
	<b>I</b>	
	<b>II</b>	
	<b>IIIa</b>	
	<b>III</b>	
	<b>IIIb</b>	
	<b>IVa</b>	
	<b>IV</b>	
	<b>V</b>	
	<b>VI</b>	
	<b>VIz</b>	
	<b>Razem</b>	

**E. INFORMACJA O PRZEDMIOTACH ZWOLNIONYCH**

(podać rodzaj, klasę i powierzchnię gruntów zwolnionych oraz przepis prawa - z jakiego tytułu występuje zwolnienie)

**F. OSWIADCZENIE I PODPIS SKŁADAJĄCEGO / OSOBY REPREZENTUJĄCEJ SKŁADAJĄCEGO**

Oświadczam, że podane przeze mnie dane są zgodne z prawdą.

20. Imię	21. Nazwisko
22. Data wypełnienia (dzień - miesiąc - rok)	23. Podpis (pieczęć) składającego / osoby reprezentującej składającego

**G. ADNOTACJE ORGANU PODATKOWEGO**

24. Uwagi organu podatkowego	
25. Identyfikator przyjmującego formularz	26. Data i podpis przyjmującego formularz

.Numer Identyfikacji Podatkowej składającego informację	
1. ....	.....
2. ....	.....

**ZAŁĄCZNIK DO INFORMACJI W SPRAWIE PODATKU ROLNEGO**

na 

2. Rok .....
-----------------

<b>A. MIEJSCE SKŁADANIA INFORMACJI</b>			
3. Burmistrza Małomic 67-320 MAŁOMICE PL. KONSTITUCJI 3 MAJA 1			
<b>B. DANE SKŁADAJĄCEGO INFORMACJĘ</b>			
<b>B.1 DANE IDENTYFIKACYJNE</b>			
4. Rodzaj własności, posiadania (zaznaczyć właściwą kratkę) <input type="checkbox"/> 1. właściciel <input type="checkbox"/> 2. współwłaściciel <input type="checkbox"/> 3. posiadacz samoistny <input type="checkbox"/> 4. współposiadacz samoistny <input type="checkbox"/> 5. użytkownik wieczysty <input type="checkbox"/> 6. współużytkownik wieczysty <input type="checkbox"/> 7. posiadacz zależny (np. dzierżawca) <input type="checkbox"/> 8. współposiadacz zależny (np. dzierżawca) <input type="checkbox"/> 9. zarządca			
5. Nazwisko, pierwsze imię, drugie imię		5a. Nazwisko, pierwsze imię, drugie imię	
6. Imię ojca, imię matki, data urodzenia		6a. Imię ojca, imię matki, data urodzenia	
7. Numer PESEL/REGON		7a. Numer PESEL/REGON	
<b>B.2 ADRES ZAMIESZKANIA</b>			
8. Kraj		9. Województwo	
11. Gmina		12. Ulica	
14. Miejscowość		15. Kod pocztowy	
		11. Powiat	
		13. Numer domu / Numer lokalu	
		16. Poczta	
<b>C. OKOLICZNOŚCI POWODUJĄCE KONIECZNOŚĆ ZŁOŻENIA INFORMACJI</b>			
17. Okoliczności (zaznaczyć właściwą kratkę) <input type="checkbox"/> 1. informacja składana po raz pierwszy na dany rok <input type="checkbox"/> 2. korekta uprzednio złożonej informacji			
<b>D. DANE DOTYCZĄCE PRZEDMIOTÓW OPODATKOWANIA (włącznie ze zwolnionymi)</b>			
		Powierzchnia gruntu w hektarach fizycznych Uwaga! Wykazujemy z dokładnością do 1 m. kw.	Identyfikatory działki/ek/ Numer/y Księgi wieczystej i nazwa Sądu
<b>Grunty orne</b>			
	I		
	II		
	IIIa		
	IIIb		
	IVa		
	IVb		
	V		
	VI		
	VIz		
<b>Sady</b>			
	I		
	II		
	IIIa		
	IIIb		
	IVa		
	IVb		
	V		

VI				
VIz				
Łąki (Ł)	Pastwiska (Ps)			
I	I			
II	II			
III	III			
IV	IV			
V	V			
VI	VI			
VIz	VIz			
Grunty rolne zabudowane				
B-R	B-Ł	B-Ps		
I	I	I		
II	II	II		
IIIa	III	III		
IIIb	IV	IV		
IVa	V	V		
IVb	VI	VI		
V				
VI				
VIz				
Grunty pod stawami				
a) zarybione łososiem, trocią, głowacią, palią i pstrągiem				
b) zarybione innymi gatunkami ryb niż w poz. a)				
c) grunty pod stawami niezarybionymi				
Rowy				
Grunty zadrzewione i zakrzaczone położone na UR				
I				
II				
IIIa				
III				
IIIb				
IVa				
IV				
V				
VI				
VIz				
Razem				
E. INFORMACJA O PRZEDMIOTACH ZWOLNIONYCH				
(podać rodzaj, klasę i powierzchnię gruntów zwolnionych oraz przepis prawa - z jakiego tytułu występuje zwolnienie)				
F. OŚWIADCZENIE I PODPIS SKŁADAJĄCEGO / OSOBY REPREZENTUJĄCEJ SKŁADAJĄCEGO				
Oświadczam, że podane przeze mnie dane są zgodne z prawdą.				
18. Imię		19. Nazwisko		
20. Data wypełnienia (dzień - miesiąc - rok)		21. Podpis (pieczęć) składającego / osoby reprezentującej składającego		



**Załącznik Nr 2  
do uchwały Nr XV/74/07  
Rady Miejskiej w Małomicach  
z dnia 30 listopada 2007r.**

1. Numer Identyfikacji Podatkowej składającego deklarację 1.....
---

**DR – 1**

**DEKLARACJA NA PODATEK ROLNY**

na

2. Rok .....
-----------------

Podstawa prawna: Ustawa z dnia 15 listopada 1984 r. o podatku rolnym (tekst jedn. Dz. U. z 1993 r. Nr 94, poz. 431 ze zm.) Składający: Formularz przeznaczony dla osób prawnych, jednostek organizacyjnych oraz spółek nie mających osobowości prawnej będących właścicielami gruntów, posiadaczami samoistnymi gruntów, użytkownikami wieczystymi gruntów, posiadaczami gruntów stanowiących własność Skarbu Państwa lub jednostki samorządu terytorialnego oraz dla osób fizycznych będących współwłaścicielami lub współposiadaczami z osobami prawnymi, bądź z innymi jednostkami organizacyjnymi nieposiadającymi osobowości prawnej lub ze spółkami nieposiadającymi osobowości prawnej. Termin składania: Do 15 stycznia każdego roku podatkowego; w terminie 14 dni od zaistnienia okoliczności mających wpływ na powstanie, bądź wygaśnięcie obowiązku podatkowego lub zaistnienia zdarzeń mających wpływ na wysokość podatku. Miejsce składania: <b>Burmistrz Małomic</b> właściwy ze względu na miejsce położenia gruntów.		
<b>A. MIEJSCE SKŁADANIA DEKLARACJI</b>		
3. <b>Burmistrz Małomic</b>		
<b>67-320 MAŁOMICE PL.KONSTYTUCJI 3 MAJA 1</b>		
<b>B. DANE SKŁADAJĄCEGO DEKLARACJĘ</b> (niepotrzebne skreślić)		
* - dotyczy składającego deklarację niebędącego osobą fizyczną      ** - dotyczy składającego deklarację będącego osobą fizyczną		
<b>B.1 DANE IDENTYFIKACYJNE</b>		
4. Rodzaj składającego deklarację (zaznaczyć właściwą kratkę) <input type="checkbox"/> 1. osoba fizyczna <input type="checkbox"/> 2. osoba prawna <input type="checkbox"/> 3. jednostka organizacyjna <input type="checkbox"/> 4. spółka nie mająca osobowości prawnej		
5. Rodzaj własności, posiadania (zaznaczyć właściwą kratkę) <input type="checkbox"/> 1. właściciel <input type="checkbox"/> 2. współwłaściciel <input type="checkbox"/> 3. posiadacz samoistny <input type="checkbox"/> 4. współposiadacz samoistny <input type="checkbox"/> 5. użytkownik wieczysty <input type="checkbox"/> 6. współużytkownik wieczysty <input type="checkbox"/> 7. posiadacz zależny (np. dzierżawca) <input type="checkbox"/> 8. współposiadacz zależny (np. dzierżawca) <input type="checkbox"/> 9. zarządca		
6. Miejsce/a (adres/y) położenia przedmiotów opodatkowania oraz identyfikator/y działek (Uwaga! Wykazuje się odrębnie dla każdej nieruchomości)		
7. Numer/y księgi wieczystej lub zbioru/ów dokumentów, data sporządzenia aktu notarialnego oraz nazwa sądu, w którym prowadzona jest księga wieczysta lub zbiór dokumentów (Uwaga! Wykazuje się odrębnie dla każdej nieruchomości)		
8. Nazwa pełna* / Nazwisko, pierwsze imię, drugie imię**		
9. Nazwa skrócona* / imię ojca, imię matki, data urodzenia (Uwaga! Wykazuje się tylko wówczas, gdy osobie fizycznej nie nadano numeru PESEL)**		
10. Identyfikator REGON* / Numer PESEL**		
<b>B.2 ADRES SIEDZIBY* / ADRES ZAMIESZKANIA**</b>		
11. Kraj	12. Województwo	13. Powiat
14. Gmina	15. Ulica	16. Numer domu / Numer lokalu
17. Miejscowość	18. Kod pocztowy	19. Poczta
<b>C. OKOLICZNOŚCI POWODUJĄCE KONIECZNOŚĆ ZŁOŻENIA DEKLARACJI</b>		
20. Okoliczności (zaznaczyć właściwą kratkę) <input type="checkbox"/> 1. deklaracja roczna <input type="checkbox"/> 2. korekta deklaracji rocznej		

<b>D. DANE DOTYCZĄCE PRZEDMIOTÓW OPODATKOWANIA (włącznie ze zwolnionymi)</b>							
Klasy użytków wynikające z ewidencji gruntów i budynków	Powierzchnia gruntu w hektarach fizycznych Uwaga! Wykazujemy z dokładnością do 1 m. kw			Liczba hektarów przeliczeniowych	Stawka z 1 ha (przeliczeniowego lub fizycznego) w zł,gr	Wymiar podatku rolnego w zł,gr	
	Ogółem	Nie podlegające przeliczeniu na ha przeliczeniowe	Podlegające przeliczeniu na hektary przeliczeniowe				
<b>Grunty orne</b>							
	<b>I</b>						
	<b>II</b>						
	<b>IIIa</b>						
	<b>IIIb</b>						
	<b>IVa</b>						
	<b>IVb</b>						
	<b>V</b>						
	<b>VI</b>						
	<b>VIz</b>						
<b>Sady</b>							
	<b>I</b>						
	<b>II</b>						
	<b>IIIa</b>						
	<b>IIIb</b>						
	<b>IVa</b>						
	<b>IVb</b>						
	<b>V</b>						
	<b>VI</b>						
	<b>VIz</b>						
<b>Łąki i pastwiska</b>							
	<b>I</b>						
	<b>II</b>						
	<b>III</b>						
	<b>IV</b>						
	<b>V</b>						
	<b>VI</b>						
	<b>VIz</b>						
<b>Grunty rolne zabudowane</b>							
	<b>I</b>						
	<b>II</b>						
	<b>IIIa</b>						
	<b>IIIb</b>						
	<b>IVa</b>						
	<b>IVb</b>						
	<b>V</b>						
	<b>VI</b>						
	<b>VIz</b>						
<b>Grunty pod stawami</b>							
	a) zarybione łososiem, trocią, głowacimą, palią i pstrągiem						

	b) zarybione innymi gatunkami ryb niż w poz. a)						
	c) grunty pod stawami niezarybionymi						
	<b>Rowy</b>						
<b>Grunty zadrzewione i zakrzaczone położone na UR</b>							
	<b>I</b>						
	<b>II</b>						
	<b>IIIa</b>						
	<b>III</b>						
	<b>IIIb</b>						
	<b>IVa</b>						
	<b>IV</b>						
	<b>V</b>						
	<b>VI</b>						
	<b>VIz</b>						
	<b>Razem ( bez zwolnień)</b>						

**E. INFORMACJA O PRZEDMIOTACH ZWOLNIONYCH**

(podać rodzaj, klasę i powierzchnię gruntów zwolnionych oraz przepis prawa - z jakiego tytułu występuje zwolnienie)

<b>F. ULGI W PODATKU ROLNYM OD GRUNTÓW</b>		
	1. z tytułu nabycia lub objęcia w zagospodarowanie gruntów	
	2. inwestycyjne	
	3. górskie	
	4. inne	
	Razem	

<b>G. ŁĄCZNA KWOTA PODATKU</b>		
	Kwota podatku	
	Różnica kwot z D-F (należy zaokrąglić do pełnego zł)	

**H. OŚWIADCZENIE I PODPIS SKŁADAJĄCEGO / OSOBY REPREZENTUJĄCEJ SKŁADAJĄCEGO**

Oświadczam, że podane przeze mnie dane są zgodne z prawdą.

21. Imię	22. Nazwisko
23. Data wypełnienia (dzień - miesiąc - rok)	24. Podpis (pieczęć) składającego / osoby reprezentującej składającego

**I. ADNOTACJE ORGANU PODATKOWEGO**

23. Uwagi organu podatkowego	
25. Identyfikator przyjmującego formularz	26. Data i podpis przyjmującego formularz

1. Numer Identyfikacji Podatkowej składającego deklarację  
1.....

**ZAŁĄCZNIK DO DEKLARACJI NA PODATEK ROLNY**

na 

2. Rok .....
-----------------

<b>A. MIEJSCE SKŁADANIA DEKLARACJI</b>		
3. <b>Burmistrz Małomic</b>		
67-320 MAŁOMIC PL.KONSTYTUCJI 3 MAJA 1		
<b>B. DANE SKŁADAJĄCEGO DEKLARACJĘ</b> (niepotrzebne skreślić) * - dotyczy składającego deklarację niebędącego osobą fizyczną      ** - dotyczy składającego deklarację będącego osobą fizyczną		
<b>B.1 DANE IDENTYFIKACYJNE</b>		
4. Rodzaj składającego deklarację (zaznaczyć właściwą kratkę) <input type="checkbox"/> 1. osoba fizyczna <input type="checkbox"/> 2. osoba prawna <input type="checkbox"/> 3. jednostka organizacyjna <input type="checkbox"/> 4. spółka nie mająca osobowości prawnej		
5. Rodzaj własności, posiadania (zaznaczyć właściwą kratkę) <input type="checkbox"/> 1. właściciel <input type="checkbox"/> 2. współwłaściciel <input type="checkbox"/> 3. posiadacz samoistny <input type="checkbox"/> 4. współposiadacz samoistny <input type="checkbox"/> 5. użytkownik wieczysty <input type="checkbox"/> 6. współużytkownik wieczysty <input type="checkbox"/> 7. posiadacz zależny (np. dzierżawca) <input type="checkbox"/> 8. współposiadacz zależny (np. dzierżawca) <input type="checkbox"/> 9. zarządca		
6. Miejsce/a (adres/y) położenia przedmiotów opodatkowania oraz identyfikator/ty działek (Uwaga! Wykazuje się odrębnie dla każdej nieruchomości)		
7. Numer/ty księgi wieczystej lub zbioru/ów dokumentów , data sporządzenia aktu notarialnego oraz nazwa sądu, w którym prowadzona jest księga wieczysta lub zbiór dokumentów    (Uwaga! Wykazuje się odrębnie dla każdej nieruchomości)		
8. Nazwa pełna* / Nazwisko, pierwsze imię, drugie imię**		
9. Nazwa skrócona* / imię ojca, imię matki ,data urodzenia (Uwaga! Wykazuje się tylko wówczas, gdy osobie fizycznej nie nadano numeru PESEL)**		
10. Identyfikator REGON* / Numer PESEL**		
<b>B.2 ADRES SIEDZIBY* / ADRES ZAMIESZKANIA**</b>		
11. Kraj	12. Województwo	13. Powiat
14. Gmina	15. Ulica	16. Numer domu / Numer lokalu
17. Miejscowość	18. Kod pocztowy	19. Poczta
<b>C. OKOLICZNOŚCI POWODUJĄCE KONIECZNOŚĆ ZŁOŻENIA DEKLARACJI</b>		
20. Okoliczności (zaznaczyć właściwą kratkę) <input type="checkbox"/> 1. deklaracja roczna <input type="checkbox"/> 2. korekta deklaracji rocznej		

<b>D. DANE DOTYCZĄCE PRZEDMIOTÓW OPODATKOWANIA (włącznie ze zwolnionymi)</b>							
Klasy użytków wynikające z ewidencji gruntów i budynków	Powierzchnia gruntu w hektarach fizycznych			Liczba hektarów przeliczeniowych	Stawka z 1 ha (przeliczeniowego lub fizycznego) w zł,gr	Wymiar podatku rolnego w zł,gr	
	Ogółem	Nie podlegające przeliczeniu na ha przeliczeniowe	Podlegające przeliczeniu na hektary przeliczeniowe				
<b>Grunty orne</b>							
I							
II							
IIIa							
IIIb							
IVa							
IVb							
V							
VI							
VIz							
<b>Sady</b>							
I							
II							
IIIa							
IIIb							
IVa							
IVb							
V							
VI							
VIz							
<b>Łąki Pastwiska</b>							
I	I						
II	II						
III	III						
IV	IV						
V	V						
VI	VI						
VIz	VIz						
<b>Grunty rolne zabudowane</b>							
	B-R	B-L	B-Ps				
I	I	I	I				
II	II	II	II				
III	III	III	III				
III	IV	IV	IV				
IVa	V	V	V				
IVb	VI	VI	VI				
V							
VI							
VIz							
<b>Grunty pod stawami</b>							
	a) zarybione lososiem, trocią, głowacią, palią i pstrągiem						
	b) zarybione innymi gatunkami ryb niż w poz. a)						
	c) grunty pod stawami niezarybionymi						

Rowy							
<b>Grunty zadrzewione i zakrzaczone położone na UR</b>							
<b>I</b>							
<b>II</b>							
<b>IIIa</b>							
<b>III</b>							
<b>IIIb</b>							
<b>IVa</b>							
<b>IV</b>							
<b>V</b>							
<b>VI</b>							
<b>VIz</b>							
<b>Razem ( bez zwolnień)</b>							

**E. INFORMACJA O PRZEDMIOTACH ZWOLNIONYCH**

(podać rodzaj, klasę i powierzchnię gruntów zwolnionych oraz przepis prawa - z jakiego tytułu występuje zwolnienie)

**F. ULGI W PODATKU ROLNYM OD GRUNTÓW**

1. z tytułu nabycia lub objęcia w zagospodarowanie gruntów	
2. inwestycyjne	
3. górskie	
4. inne	
Razem	

**G. ŁĄCZNA KWOTA PODATKU**

Kwota podatku	
Różnica kwot z D-F (należy zaokrąglić do pełnego zł)	

**H. OŚWIADCZENIE I PODPIS SKŁADAJĄCEGO / OSOBY REPREZENTUJĄCEJ SKŁADAJĄCEGO**

Oświadczam, że podane przeze mnie dane są zgodne z prawdą.

21. Imię	22. Nazwisko
23. Data wypełnienia (dzień - miesiąc - rok)	24. Podpis (pieczęć) składającego / osoby reprezentującej składającego

**I. ADNOTACJE ORGANU PODATKOWEGO**

23. Uwagi organu podatkowego	
25. Identyfikator przyjmującego formularz	26. Data i podpis przyjmującego formularz

## 1984

### UCHWAŁA NR XV/75/07 RADY MIEJSKIEJ W MAŁOMICACH

z dnia 30 listopada 2007r.

#### **zmieniająca uchwałę w sprawie wzoru informacji i deklaracji na podatek leśny wraz z załącznikami**

Na podstawie art. 18 ust. 2 pkt 8 ustawy z dnia 8 marca 1990r. o samorządzie gminnym (tekst jednolity Dz. U. z 2001r. Nr 142, poz. 1591 z późn. zmianami) oraz art. 6 ust. 9 ustawy z dnia 30 października 2002r. o podatku leśnym (Dz. U. z 2002r. Nr 200, poz. 1682 z późn. zmianami) Rada Miejska w Małomicach uchwala, co następuje:

§ 1. W uchwale Nr III/9/2006 Rady Miejskiej w Małomicach z dnia 14 grudnia 2006r. dokonuje się następujących zmian:

1. We wzorze deklaracji na podatek leśny i załączniku do deklaracji w pozycjach D.1 zastępuje się zwrot „należy zaokrąglić do pełnych dziesiątek groszy” zwrotem „należy zaokrąglić do pełnego zło-

tego”.

§ 2. Wykonanie uchwały powierza się Burmistrzowi Małomic.

§ 3. Uchwała zostanie podana do publicznej wiadomości poprzez wywieszenie na tablicach informacyjnych w Urzędzie Miejskim w Małomicach.

§ 4. Uchwała wchodzi w życie po upływie 14 dnia od dnia jej ogłoszenia w Dzienniku Urzędowym Województwa Lubuskiego z mocą obowiązującą od 1 stycznia 2008r.

Przewodniczący Rady  
*Jacek Polak*

**Załącznik Nr 1  
do uchwały Nr XV/75/07  
Rady Miejskiej w Małowicach  
z dnia 30 listopada 2007r.**

1. Numer Identyfikacji Podatkowej składającego deklarację

**DL-1**

**DEKLARACJA NA PODATEK LEŚNY**

na

2. Rok

Podstawa prawna: ustawa z dnia 30 października 2002 r. o podatku leśnym (Dz.U. Nr 200, poz. 1682, ze zm.).

Składający: Formularz przeznaczony dla osób prawnych, jednostek organizacyjnych oraz spółek nie mających osobowości prawnej będących właścicielami lasów, posiadaczami samoistnymi lasów, użytkownikami wieczystymi lasów, posiadaczami lasów stanowiących własność Skarbu Państwa lub jednostki samorządu terytorialnego oraz dla osób fizycznych będących współwłaścicielami lub współposiadaczami z osobami prawnymi, bądź z innymi jednostkami organizacyjnymi nieposiadającymi osobowości prawnej lub z spółkami nieposiadającymi osobowości prawnej.

Termin składania: Do dnia 15 stycznia każdego roku podatkowego; w terminie 14 dni od zaistnienia okoliczności mających wpływ na powstanie, bądź wygaśnięcie obowiązku podatkowego lub zaistnienia zdarzeń mających wpływ na wysokość podatku.

Miejsce składania: **Burmistrz Małowic** właściwy ze względu na miejsce położenia lasu.

**A. MIEJSCE SKŁADANIA DEKLARACJI**

3. **Burmistrz Małowic  
67-320 Małowice Pl. Konstytucji 3 Maja 1**

**B. DANE SKŁADAJĄCEGO DEKLARACJĘ** (niepotrzebne skreślić)

\* - dotyczy składającego deklarację nie będącego osobą fizyczną      \*\* - dotyczy składającego deklarację będącego osobą fizyczną

**B.1 DANE IDENTYFIKACYJNE**

4. Rodzaj składającego deklarację (zaznaczyć właściwą kratkę)

1. osoba fizyczna     2. osoba prawna     3. jednostka organizacyjna     4. spółka nie mająca osobowości prawnej

5. Rodzaj własności, posiadania (zaznaczyć właściwą kratkę)

1. właściciel     2. współwłaściciel     3. posiadacz samoistny     4. współposiadacz samoistny     5. użytkownik wieczysty  
 5. współużytkownik wieczysty     6. posiadacz zależny (np. dzierżawca)     7. współposiadacz zależny (np. dzierżawca)  
 8. zarządca

6. Miejsce/a (adres/y) położenia lasu oraz identyfikator/y działek (Uwaga! Wykazuje się odrębnie dla każdej nieruchomości)

7. Numer/y księgi wieczystej lub zbioru/ów dokumentów, data sporządzenia aktu notarialnego oraz nazwa sądu, w którym prowadzona jest księga wieczysta lub zbiór dokumentów (Uwaga! Wykazuje się odrębnie dla każdej nieruchomości)

8. Nazwa pełna\* / Nazwisko, pierwsze imię, drugie imię\*\*

9. Nazwa skrócona\* / Imię ojca, imię matki, data urodzenia (Uwaga! Wykazuje się tylko wówczas, gdy osobie fizycznej nie nadano numeru PESEL) \*\*

10. Identyfikator REGON\* / Numer PESEL\*\*

**B.2 ADRES SIEDZIBY\* / ADRES ZAMIESZKANIA\*\***

11. Kraj      12. Województwo      13. Powiat

14. Gmina      15. Ulica      16. Nr domu/Nr lokalu

17. Miejscowość      18. Kod pocztowy      19. Poczta

**C. OKOLICZNOŚCI POWODUJĄCE KONIECZNOŚĆ ZŁOŻENIA DEKLARACJI**

20. Okoliczności (zaznaczyć właściwą kratkę)

1. deklaracja roczna       2. korekta deklaracji rocznej



<b>D. DANE DOTYCZĄCE PRZEDMIOTÓW OPODATKOWANIA (Uwaga! Wykazujemy z dokładnością do 1 m kw.)</b>			
<b>D.1 Z WYJĄTKIEM ZWOLNIONYCH</b>			
Wyszczególnienie	Powierzchnia w hektarach fizycznych	Stawka podatku (0,220 m <sup>3</sup> drewna x cena drewna) w zł, gr	Podatek w zł, gr - należy zaokrąglić do pełnego zł (rubr. 2 x rubr.3)
1	2	3	4
1. Lasy ochronne			
2. Lasy wchodzące w skład rezerwatów przyrody i parków narodowych			
3. Lasy pozostałe (nie wymienione w w. 1 i 2)			
4. Razem (w. 1-3)			
<b>E. INFORMACJA O PRZEDMIOTACH ZWOLNIONYCH</b> (podać powierzchnię zwolnionego lasu, wiek lasu z drzewostanem oraz przepis prawa - z jakiego tytułu występuje zwolnienie)			
<b>F. OŚWIADCZENIE I PODPIS SKŁADAJĄCEGO / OSOBY REPREZENTUJĄCEJ SKŁADAJĄCEGO</b> Oświadczam, że podane przeze mnie dane są zgodne z prawdą.			
21. Imię		22. Nazwisko	
23. Data wypełnienia (dzień - miesiąc - rok)		24. Podpis (pieczęć) składającego / osoby reprezentującej składającego	
<b>G. ADNOTACJE ORGANU PODATKOWEGO</b>			
25. Uwagi organu podatkowego			
26. Identyfikator przyjmującego formularz		a) Data i podpis przyjmującego formularz	

1. Numer Identyfikacji Podatkowej składającego deklarację

.....

### ZAŁĄCZNIK DO DEKLARACJI NA PODATEK LEŚNY

na

2. Rok

.....

#### A. MIEJSCE SKŁADANIA DEKLARACJI

3. **Burmistrz Małomic**

**67-320 Małomice Pl. Konstytucji 3 Maja 1**

#### B. DANE SKŁADAJĄCEGO DEKLARACJĘ (niepotrzebne skreślić)

\* - dotyczy składającego deklarację nie będącego osobą fizyczną      \*\* - dotyczy składającego deklarację będącego osobą fizyczną

##### B.1 DANE IDENTYFIKACYJNE

4. Rodzaj składającego deklarację (zaznaczyć właściwą kratkę)

1. osoba fizyczna    2. osoba prawna    3. jednostka organizacyjna    4. spółka nie mająca osobowości prawnej

5. Rodzaj własności, posiadania (zaznaczyć właściwą kratkę)

1. właściciel    2. współwłaściciel    3. posiadacz samoistny    4. współposiadacz samoistny    5. użytkownik wieczysty  
 5. współużytkownik wieczysty    6. posiadacz zależny (np. dzierżawca)    7. współposiadacz zależny (np. dzierżawca)  
 8. zarządca

6. Miejsce/a (adres/y) położenia lasu oraz identyfikator/y działek (Uwaga! Wykazuje się odrębnie dla każdej nieruchomości)

7. Numer/y księgi wieczystej lub zbioru/ów dokumentów, data sporządzenia aktu notarialnego oraz nazwa sądu, w którym prowadzona jest księga wieczysta lub zbiór dokumentów (Uwaga! Wykazuje się odrębnie dla każdej nieruchomości)

8. Nazwa pełna\* / Nazwisko, pierwsze imię, drugie imię\*\*

9. Nazwa skrócona\* / Imię ojca, imię matki, data urodzenia (Uwaga! Wykazuje się tylko wówczas, gdy osobie fizycznej nie nadano numeru PESEL) \*\*

10. Identyfikator REGON\* / Numer PESEL\*\*

##### B.2 ADRES SIEDZIBY\* / ADRES ZAMIESZKANIA\*\*

11. Kraj

12. Województwo

13. Powiat

14. Gmina

15. Ulica

16. Nr domu/Nr lokalu

17. Miejscowość

18. Kod pocztowy

19. Poczta

#### C. OKOLICZNOŚCI POWODUJĄCE KONIECZNOŚĆ ZŁOŻENIA DEKLARACJI

20. Okoliczności (zaznaczyć właściwą kratkę)

1. deklaracja roczna

2. korekta deklaracji rocznej

<b>D. DANE DOTYCZĄCE PRZEDMIOTÓW OPODATKOWANIA (Uwaga! Wykazujemy z dokładnością do 1 m kw.)</b>			
D.1			
Wyszczególnienie	Powierzchnia w hektarach fizycznych	Stawka podatku (0,220 m <sup>3</sup> drewna x cena drewna) w zł, gr	Podatek w zł, gr - należy zaokrąglić do pełnego zł (rubr. 2 x rubr.3)
1	2	3	
1. Lasy ochronne			
2. Lasy wchodzące w skład rezerwatów przyrody i parków narodowych			
3. Lasy pozostałe (nie wymienione w w. 1 i 2)			
4. Razem (w. 1-3)			
<b>E. INFORMACJA O PRZEDMIOTACH ZWOLNIONYCH</b> (podać powierzchnię zwolnionego lasu, wiek lasu z drzewostanem oraz przepis prawa - z jakiego tytułu występuje zwolnienie)			
<b>F. OŚWIADCZENIE I PODPIS SKŁADAJĄCEGO / OSOBY REPREZENTUJĄCEJ SKŁADAJĄCEGO</b> Oświadczam, że podane przeze mnie dane są zgodne z prawdą.			
21. Imię		22. Nazwisko	
23. Data wypełnienia (dzień - miesiąc - rok)		24. Podpis (pieczęć składającego / osoby reprezentującej składającego)	
<b>G. ADNOTACJE ORGANU PODATKOWEGO</b>			
25. Uwagi organu podatkowego			
26. Identyfikator przyjmującego formularz		27. Data i podpis przyjmującego formularz	



<b>D. DANE DOTYCZĄCE PRZEDMIOTÓW OPODATKOWANIA</b>		
D.1		
Wyszczególnienie	Powierzchnia w hektarach fizycznych (Uwaga! Wykazujemy z dokładnością do 1 m kw.)	
1	2	
1. Lasy ochronne		
2. Lasy wchodzące w skład rezerwatów przyrody i parków narodowych		
3. Lasy pozostałe (nie wymienione w w. 1 i 2)		
4. Razem (w. 1-3)		
<b>E. INFORMACJA O PRZEDMIOTACH ZWOLNIONYCH</b> (podać powierzchnię lasu zwolnionego, wiek lasu z drzewostanem oraz przepis prawa - z jakiego tytułu występuje zwolnienie)		
<b>F. OŚWIADCZENIE I PODPIS SKŁADAJĄCEGO / OSOBY REPREZENTUJĄCEJ SKŁADAJĄCEGO</b> <b>Oświadczam, że podane przeze mnie dane są zgodne z prawdą.</b>		
20. Imię	21. Nazwisko	
22. Data wypełnienia (dzień - miesiąc - rok)	23. Podpis (pieczęć) składającego / osoby reprezentującej składającego	
<b>G. ADNOTACJE ORGANU PODATKOWEGO</b>		
24. Uwagi organu podatkowego		
25. Identyfikator przyjmującego formularz	26. Data i podpis przyjmującego formularz	





## 1985

### UCHWAŁA NR XV/76/07 RADY MIEJSKIEJ W MAŁOMICACH

z dnia 30 listopada 2007r.

#### **w sprawie obniżenia średniej ceny skupu żyta stanowiącej podstawę do obliczenia podatku rolnego na terenie Gminy Małomice w 2008r.**

Na podstawie art. 18 ust. 2 pkt 8 i art. 40 ust. 1 ustawy z dnia 8 marca 1990r. o samorządzie gminnym (t.j. Dz. U. z 2001r. Nr 142, poz. 1591 z późn. zmianami), art. 6 ust. 3 ustawy z dnia 15 listopada 1984r. o podatku rolnym (t.j. Dz. U. z 2006r. Nr 136, poz. 969 z późn. zm.) w związku z komunikatem Prezesa Głównego Urzędu Statystycznego z dnia 17 października 2007r. w sprawie średniej ceny skupu żyta za okres pierwszych trzech kwartałów 2007r. (M. P. Nr 77, poz. 831) uchwała się, co następuje:

§ 1. Obniża się średnią cenę żyta określoną w komunikacie Prezesa Głównego Urzędu Statystycznego z dnia 17 października 2007r. (M. P. Nr 77, poz. 831) do kwoty 43,00zł za 1q – przyjmowanej

jako podstawę do obliczenia podatku rolnego na obszarze Gminy Małomice w 2008r.

§ 2. Wykonanie uchwały powierza się Burmistrzowi Małomic.

§ 3. Uchwała wchodzi w życie po upływie 14 dni od daty ogłoszenia w Dzienniku Urzędowym Województwa Lubuskiego z mocą obowiązującą od 1 stycznia 2008r. oraz podlega podaniu do publicznej wiadomości.

Przewodniczący Rady  
*Jacek Polak*

## 1986

### UCHWAŁA NR XV/77/07 RADY MIEJSKIEJ W MAŁOMICACH

z dnia 30 listopada 2007r.

#### **w sprawie uchwalenia wysokości stawek podatku od środków transportowych**

Na podstawie art. 18 ust. 2 pkt 8 ustawy z dnia 8 marca 1990r. o samorządzie gminnym (tekst jednolity z 2001r. Dz. U. 142, poz. 1591 z późn. zmianami) w związku z art. 10 ust. 1 i 3 i art. 12 ust. 4, art. 12b ust. 4 oraz 20 ust. 2 ustawy z dnia 12 stycznia 1991r. o podatkach i opłatach lokalnych<sup>1</sup> (tekst jednolity

Dz. U. z 2006r. Nr 121, poz. 844 z późn. zmianami) oraz obwieszczenia Ministra Finansów z dnia 26 lipca 2007r. w sprawie górnych granic stawek kwotowych podatków i opłat lokalnych w 2008r. (M. P. Nr 47, poz. 557) Rada Miejska uchwała, co następuje:

§ 1. Uchwała się roczne stawki podatku od środków transportowych następującej wysokości:

1. Od samochodów ciężarowych o dopuszczalnej masie całkowitej pojazdu:

<sup>1</sup> Niniejsza ustawa dokonuje w zakresie swojej regulacji wdrożenia następujących dyrektyw Wspólnot Europejskich:

1) dyrektyw 92/106/EWG z dnia 7 grudnia 1992r. w sprawie ustanowienia wspólnych zasad dla niektórych typów transportu kombinowanego towarów między państwami członkowskimi (Dz. Urz. WE L 368 z 17 grudnia 1992r.);

2) dyrektywy 1999/62/WE z dnia 17 czerwca 1999r. w sprawie pobierania opłat za użytkowanie niektórych typów infrastruktury przez pojazdy ciężarowe (Dz. Urz. WE L 187 z 20 lipca 1999r.). Dane dotyczące ogłoszenia aktów prawa Unii Europejskiej, zamieszczone w niniejszej ustawie – z dniem uzyskania przez Rzeczpospolitą Polską członkostwa w Unii Europejskiej – dotyczą ogłoszenia tych aktów w Dzienniku Urzędowym Unii Europejskiej – wydanie specjalne.



Lp.	Samochody ciężarowe o dopuszczalnej masie całkowitej (w tonach)	Stawka podatku (w złotych)
1.	powyżej 3,5 tony do 5,5 tony włącznie	620,00
2.	powyżej 5,5 tony do 9 ton włącznie	1.034,00
3.	powyżej 9 ton i poniżej 12 ton	1.241,00

2. Od samochodów ciężarowych o dopuszczalnej masie całkowitej równej lub wyższej niż 12 ton z tym, że w zależności od liczby osi, dopuszczalnej masy całkowitej pojazdu i rodzaju zawieszenia stawki podatku wynoszą:

Lp.	Liczba osi i dopuszczalna masa całkowita (w tonach)		Stawka podatku (w złotych)	
	Nie mniej niż	Mniej niż	Oś jezdna (osie jezdne) z zawieszeniem pneumatycznym lub z zawieszeniem uznanym za równoważne	Inne systemy zawieszenia osi jezdnych
<b>Dwie, trzy osie</b>				
1.	12		2.368,00	2.368,00
<b>Cztery osie i więcej</b>				
2.	12	29	2.368,00	2.368,00
3.	29		2.368,00	2.452,80

3. Od ciągników siodłowych i balastowych przystosowanych do używania łącznie z naczepą lub przyczepą o dopuszczalnej masie całkowitej zespołu pojazdów stawki podatku wynoszą:

Lp.	Ciągniki siodłowe i balastowe łącznie z naczepą lub przyczepą o dopuszczalnej masie całkowitej zespołu pojazdów (w tonach)	Stawka podatku (w złotych)
1.	od 3,5 tony i poniżej 12 ton	1.447,00

4. Od ciągników siodłowych i balastowych przystosowane do używania łącznie z naczepą lub przyczepą o dopuszczalnej masie całkowitej zespołu pojazdów równej lub wyższej niż 12 ton z tym, że w zależności od liczby osi, dopuszczalnej masy całkowitej pojazdu i rodzaju zawieszenia stawki podatku wynoszą:

Lp.	Liczba osi i dopuszczalna masa całkowita zespołu pojazdów :ciągnik siodłowy+naczepa; ciągnik balastowy+przyczepa (w tonach)		Stawka podatku (w złotych)	
	Nie mniej niż	Mniej niż	Oś jezdna (osie jezdne) z zawieszeniem pneumatycznym lub z zawieszeniem uznanym za równoważne	Inne systemy zawieszenia osi jezdnych
<b>Dwie osie</b>				
1.	12	31	1.830,00	1.830,00
2.	31	36 włącznie	1.830,00	1.936,00
3.	powyżej 36		2.368,00	2.368,00
<b>Trzy osie i więcej</b>				
4.	12	36 włącznie	1.830,00	1.830,00
5.	powyżej 36		2.368,00	2.368,00

5. Od przyczep i naczep, które łącznie z pojazdem silnikowym posiadają dopuszczalną masę całkowitą

od 7 ton i poniżej 12 ton, z wyjątkiem związanych z działalnością rolniczą prowadzoną przez podatnika podatku rolnego:

Lp.	Przyczepy i naczepy łącznie z pojazdem silnikowym o dopuszczalnej masie całkowitej ( w tonach)	Stawka podatku (w złotych)
1.	od 7 ton i poniżej 12 ton	1.241,00

6. Od przyczep i naczep, które łącznie z pojazdem silnikowym posiadają dopuszczalną masę całkowitą równą lub wyższą niż 12 ton, z wyjątkiem związanych z działalnością rolniczą prowadzoną przez podatnika podatku rolnego, z tym że w zależności od osi, dopuszczalnej masy całkowitej pojazdu i rodzaju zawieszenia:

Lp.	Liczba osi i dopuszczalna masa całkowita zespołu pojazdów: naczepa/przyczepa+ pojazd silnikowy (w tonach)		Stawka podatku (w złotych)	
	Nie mniej niż	Mniej niż	Oś jezdna (osie jezdne) z zawieszeniem pneumatycznym lub z zawieszeniem uznanym za równoważne	Inne systemy zawieszenia osi jezdnych
<b>Jedna, dwie, trzy osie</b>				
1.	12	38 włącznie	1.447,00	1.447,00
2.	powyżej 38		1.830,00	1.830,00

7. Od autobusów, w zależności od liczby miejsc do siedzenia:

Lp.	Autobusy – ilość miejsc do siedzenia	Stawka podatku (w złotych)
1.	mniej niż 30 miejsc	1.447,00
2.	równej lub wyższej niż 30 miejsc	1.830,00

§ 2. Wykonanie uchwały powierza się Burmistrzowi Małomic. od środków transportowych.

§ 3. Traci moc uchwała Nr XXXIV/208/05 Rady Miejskiej Małomice z dnia 29 listopada 2005r. w sprawie uchwalenia wysokości stawek podatku od środków transportowych oraz uchwała Nr XXXVI/214/05 Rady Miejskiej Małomice z dnia 29 grudnia 2005r. w sprawie zmiany uchwały Nr XXXIV/208/05 Rady Miejskiej Małomice z dnia 29 listopada 2005r. w sprawie uchwalenia wysokości stawek podatku

§ 4. Uchwała wchodzi w życie po upływie 14 dni od daty ogłoszenia w Dzienniku Urzędowym Wojewódzkiego Lubuskiego z mocą obowiązującą od 1 stycznia 2008r. oraz podlega podaniu do wiadomości publicznej.

Przewodniczący Rady  
*Jacek Polak*

=====

**1987**

**UCHWAŁA NR XI/51/2007  
RADY GMINY W NIEGOSŁAWICACH**

z dnia 4 grudnia 2007r.

**zmieniająca uchwałę w sprawie poboru podatku rolnego i leśnego od osób fizycznych oraz określenia wzorów formularzy na podatek rolny i leśny**

Na podstawie art. 18 ust. 2 pkt 8 ustawy z dnia 8 marca 1990r. o samorządzie gminnym (Dz. U. Nr 142 z 2001r., poz. 1591 z późn. zm.) oraz art. 6a

ust. 11 i art. 6b ustawy z dnia 15 listopada 1984r. o podatku rolnym (Dz. U. z 2006r. Nr 136, poz. 969 z późn. zm.), art. 6 ust. 8 i ust. 9 ustawy z dnia

30 października 2002r. o podatku leśnym (Dz. U. Nr 200, poz. 1682 z późn. zm.) uchwała się, co następuje:

§ 1. 1. W uchwale Nr XXIV/104/2004 Rady Gminy w Niegosławicach z dnia 6 grudnia 2004r. (Dziennik Urzędowy Województwa Lubuskiego Nr 104, poz. 1658 ) wprowadza się następujące zmiany:

1) w § 2:

a) ust. 2 otrzymuje brzmienie:

„Deklaracja na podatek rolny od osób prawnych i jednostek organizacyjnych wymienionych w art. 6a ust. 8 ustawy o podatku rolnym - wzór DR-1, stanowiąca załącznik Nr 1 do uchwały”,

b) ust. 4 otrzymuje brzmienie:

„Deklaracja na podatek leśny od osób prawnych i jednostek organizacyjnych wymienionych w art. 6 ust. 5 ustawy o podatku leśnym - wzór DL-1, stanowiąca załącznik Nr 2 do uchwały”.

§ 2. Wykonanie uchwały powierza się Wójtowi Gminy.

§ 3. Uchwała wchodzi w życie po upływie 14 dni od dnia ogłoszenia w Dzienniku Urzędowym Województwa Lubuskiego, z mocą obowiązującą od dnia 1 stycznia 2008r.

Przewodniczący Rady  
*Leszek Kocik*

**Załącznik Nr 1  
do uchwały Nr XI/51/2007  
Rady Gminy w Niegostawicach  
z dnia 4 grudnia 2007r.**





**Załącznik Nr 2  
do uchwały Nr XI/51/2007  
Rady Gminy w Niegosławicach  
z dnia 4 grudnia 2007r.**





**1988**

**UCHWAŁA NR XI/52/2007  
RADY GMINY W NIEGOSŁAWICACH**

z dnia 4 grudnia 2007r.

**w sprawie określenia wysokości stawek podatku od środków transportowych**

Na podstawie art. 18 ust. 2 pkt 8 ustawy z dnia 8 marca 1990r. o samorządzie gminnym (Dz. U. Nr 142 z 2001, poz. 1591 z późn. zm.) oraz art. 10 ust. 1 i 2 i art. 12 ust. 4 ustawy z dnia 12 stycznia 1991r. o podatkach i opłatach lokalnych (Dz. U. z 2006r. Nr 121, poz. 844 z późn. zm.) uchwala się, co następuje:

§ 1. Określa się wysokość rocznych stawek podatku od środków transportowych:

1. Od samochodu ciężarowego o dopuszczalnej masie całkowitej:

	<b>bez katalizatora</b>	<b>z katalizatorem</b>
a) powyżej 3,5 tony do 5,5 tony włącznie	630zł	510zł
b) powyżej 5,5 tony do 9 ton włącznie	950zł	760zł
c) powyżej 9 ton i poniżej 12 ton	1.060zł	860zł
d) od samochodu ciężarowego o masie całkowitej równej i wyższej niż 12 ton wg tabeli Nr 1		

Tabela Nr 1

<b>Masa całkowita (w tonach)</b>		<b>Stawka podatku (w złotych)</b>	
<b>Nie mniej niż</b>	<b>Mniej niż</b>	<b>Oś jezdna z zawieszeniem pneumatycznym lub zawieszeniem uznanym za równoważne</b>	<b>Inne systemy zawieszenia osi jezdnych</b>
<b>Dwie osie</b>			
12	15	1.200	1.400
15		1.400	1.500
<b>Trzy osie</b>			
12	23	1.500	1.600
23		1.800	1.900
<b>Cztery osie i więcej</b>			
12	29	2.000	2.300
29		2.400	2.500

2. Od ciągnika siodłowego lub balastowego przystosowanego do używania łącznie z naczepą lub

przyczepą o dopuszczalnej masie całkowitej zespołu pojazdów:

	<b>bez katalizatora</b>	<b>z katalizatorem</b>
od 3,5 tony i poniżej 12 ton	1.200zł	800zł
równiej i wyższej niż 12 ton wg tabeli Nr 2		

Tabela Nr 2

Masa całkowita (w tonach)		Stawka podatku (w złotych)	
Nie mniej niż	Mniej niż	Oś jezdna z zawieszeniem pneumatycznym lub zawieszeniem uznanym za równoważne	Inne systemy zawieszenia osi jezdnych
<b>Dwie osie</b>			
12	31	1.500	1.800
31		1.800	1.940
<b>Trzy osie i więcej</b>			
12	40	2.000	2.300
40		2.400	2.540

3. Od przyczepy i naczepy z wyjątkiem związanych i działalnością rolniczą prowadzoną przez podatnika podatku rolnego, które łącznie z pojazdem

silnikowym posiada dopuszczalną masę całkowitą:

- a) od 7 ton i poniżej 12 ton – 900zł,
- b) równej i wyższej niż 12 ton wg tabeli Nr 3.

Tabela Nr 3

Masa całkowita (w tonach)		Stawka podatku (w złotych)	
Nie mniej niż	Mniej niż	Oś jezdna z zawieszeniem pneumatycznym lub zawieszeniem uznanym za równoważne	Inne systemy zawieszenia osi jezdnych
<b>Jedna oś</b>			
12	25	1.000	1.100
25		1.200	1.300
<b>Dwie osie</b>			
12	38	1.600	1.620
38		1.620	1.650
<b>Trzy osie i więcej</b>			
12	38	1.650	1.700
38		1.700	1.800

4. Od autobusu w zależności od liczby miejsc do siedzenia:

	bez katalizatora	z katalizatorem
mniej niż 30 miejsc	900zł	800zł
równej i wyższej niż 30 miejsc	1.200zł	1.000zł

§ 2. Obniżone stawki dla pojazdów z zamontowanym katalizatorem, przysługują po udokumentowaniu ww. faktu.

§ 3. Wykonanie uchwały powierza się Wójtowi Gminy.

§ 4. Traci moc uchwała Nr XXXII/148/2005 Rady Gminy w Niegosławicach z dnia 7 grudnia 2005r. w sprawie określenia wysokości stawek podatku

od środków transportowych.

§ 5. Uchwała wchodzi w życie po upływie 14 dni od dnia ogłoszenia w Dzienniku Urzędowym Województwa Lubuskiego z mocą obowiązującą od 1 stycznia 2008r.

Przewodniczący Rady  
*Leszek Kocik*

## 1989

### UCHWAŁA NR XI/53/2007 RADY GMINY W NIEGOSŁAWICACH

z dnia 4 grudnia 2007r.

#### zmieniająca uchwałę w sprawie określenia wysokości stawek, zwolnień oraz wzorów formularzy na podatek od nieruchomości

Na podstawie art. 18 ust. 2 pkt 8 ustawy z dnia 8 marca 1990r. o samorządzie gminnym (Dz. U. Nr 142 z 2001r. poz. 1591 z późn. zm.), art. 5 ust. 1, art. 6 ust. 12 i 13, art. 7 ust. 3 ustawy z dnia 12 stycznia 1991r. o podatkach i opłatach lokalnych (Dz. U. z 2006r. Nr 121, poz. 844 z późn. zm.) uchwala się, co następuje:

§ 1. 1. W uchwale Nr XXIV/105/2004 Rady Gminy w Niegosławicach z dnia 6 grudnia 2004r. (Dziennik Urzędowy Województwa Lubuskiego Nr 104, poz. 1659) wprowadza się następujące zmiany:

1) § 1 otrzymuje brzmienie:

„Określa się wysokość rocznych stawek podatku od nieruchomości:

1. Od gruntów:

- a) związanych z prowadzeniem działalności gospodarczej, bez względu na sposób zakwalifikowania w ewidencji gruntów i budynków - 0,62zł od 1m<sup>2</sup> powierzchni,
- b) pod jeziorami, zajętych na zbiorniki wodne retencyjne lub elektrowni wodnych - 3,20zł od 1ha powierzchni,
- c) pozostałych, w tym zajętych na prowadzenie odpłatnej statutowej działalności pożytku publicznego przez organizacje pożytku publicznego - 0,20zł od 1m<sup>2</sup> powierzchni.

2. Od budynków lub ich części:

- a) mieszkalnych - 0,58zł od 1m<sup>2</sup> powierzchni użytkowej,
- b) związanych z prowadzeniem działalności gospodarczej oraz od budynków mieszkalnych lub ich części zajętych na prowadzenie działalności gospodarczej - 17,30zł od 1m<sup>2</sup> powierzchni użytkowej,

- c) zajętych na prowadzenie działalności gospodarczej w zakresie obrotu kwalifikowanym materiałem siewnym - 5,00zł od 1m<sup>2</sup> powierzchni użytkowej,
- d) zajętych na prowadzenie działalności gospodarczej w zakresie udzielania świadczeń zdrowotnych - 3,60zł od 1m<sup>2</sup> powierzchni użytkowej,
- e) pozostałych, w tym zajętych na prowadzenie odpłatnej statutowej działalności pożytku publicznego przez organizacje pożytku publicznego - 3,60zł od 1m<sup>2</sup> powierzchni użytkowej.

3. Od budowli:

- określonej na podstawie art. 4 ust. 1 pkt 3 i ust. 3 - 7 – 2% ich wartości.”;

2) w § 5 ust. 2 otrzymuje brzmienie:

„Deklaracja na podatek od nieruchomości od osób prawnych i jednostek organizacyjnych wymienionych w art. 6 ust. 9 ustawy o podatkach i opłatach lokalnych - wzór DN-1, stanowiąca załącznik Nr 1 do uchwały.”

§ 2. Wykonanie uchwały powierza się Wójtowi Gminy.

§ 3. Traci moc uchwała Nr II/11/2006 Rady Gminy w Niegosławicach z dnia 6 grudnia 2006r. w sprawie zmiany uchwały Nr XXIV/105/2004 Rady Gminy w Niegosławicach z dnia 6 grudnia 2004r. w sprawie określenia wysokości stawek, zwolnień oraz wzorów formularzy na podatek od nieruchomości.

§ 4. Uchwała wchodzi w życie po upływie 14 dni od dnia ogłoszenia w Dzienniku Urzędowym Województwa Lubuskiego z mocą obowiązującą od dnia 1 stycznia 2008r.

Przewodniczący Rady  
*Leszek Kocik*

**Załącznik Nr 1  
do uchwały Nr XI/53/2007  
Rady Gminy w Niegostawicach  
z dnia 4 grudnia 2007r.**





## 1990

### UCHWAŁA NR XI/54/2007 RADY GMINY W NIEGOSŁAWICACH

z dnia 4 grudnia 2007r.

#### w sprawie obniżenia średniej ceny skupu żyta dla potrzeb podatku rolnego

Na podstawie art. 18 ust. 2 pkt 8 ustawy z dnia 8 marca 1990r. o samorządzie gminnym (Dz. U. Nr 142 z 2001r. poz. 1591 z późn. zm.) oraz art. 6 ust. 3 ustawy z dnia 15 listopada 1984r. o podatku rolnym (Dz. U. z 2006r. Nr 136, poz. 969 z późn. zm.) uchwala się, co następuje:

§ 1. Obniża się ustawowo określoną średnią cenę skupu żyta do kwoty 49,00zł za 1q i ustala się ją jako podstawę obliczenia podatku rolnego na obszarze Gminy Niegosławice.

§ 2. Wykonanie uchwały powierza się Wójtowi Gminy.

§ 3. Traci moc uchwała Nr II/12/2006 Rady Gminy w Niegosławicach z dnia 6 grudnia 2006r. w sprawie obniżenia średniej ceny skupu żyta dla potrzeb podatku rolnego.

§ 4. Uchwała wchodzi w życie po upływie 14 dni od dnia ogłoszenia w Dzienniku Urzędowym Województwa Lubuskiego z mocą obowiązującą od dnia 1 stycznia 2008r.

Przewodniczący Rady  
*Leszek Kocik*

---

## 1991

### INFORMACJA LUBUSKIEGO WOJEWÓDZKIEGO INSPEKTORA OCHRONY ROŚLIN I NASIENICTWA

z dnia 6 grudnia 2007r.

#### w sprawie wyznaczenia strefy wokół Portu Lotniczego Zielona Góra – Babimost, 66 - 110 Babimost w celu zapobieżenia rozprzestrzenianiu się organizmu kwarantannowego *Diabrotica virgifera* Le Conte

Na podstawie art. 8 ust. 6 ustawy z dnia 18 grudnia 2003r. o ochronie roślin (Dz. U. z 2004r. Nr 11, poz. 94 ze zm.) w związku z § 5 ust. 3 rozporządzenia Ministra Rolnictwa i Rozwoju Wsi z dnia 21 sierpnia 2007r. w sprawie zwalczania i zapobiegania rozprzestrzenianiu się zachodniej kukurydzianej stonki korzeniowej (Dz. U. z 2007r. Nr 154, poz. 1087) Lubuski Wojewódzki Inspektor Ochrony Roślin i Nasiennictwa informuje, że w celu zapobieżenia rozprzestrzenieniu się owada *Diabrotica virgifera* Le Conte - zachodniej kukurydzianej stonki korzeniowej - organizmu kwarantannowego wymienionego w załączniku Nr 1 do rozporządzenia Ministra Rolnictwa i Rozwoju Wsi z dnia 26 marca 2004r. w sprawie zapobiegania wprowadzaniu i rozprzestrzenianiu się organizmów kwarantannowych (Dz. U. z 2004r. Nr 61, poz. 571 ze zm.) została wyznaczona strefa wokół Portu Lotniczego Zielona Góra – Babimost, 66 - 110 Babimost.

Strefa swym zasięgiem obejmuje grunty i tereny następujących miejscowości i leśnictw:

- 1) w gminie Babimost:
  - m. Babimost,
  - m. Janowiec,
  - m. Kolesin,
  - m. Kuligowo,
  - m. Laski,
  - m. Leśniki,
  - m. Nowe Kramsko,
  - m. Stare Kramsko;
- 2) w gminie Sulechów:
  - m. Klępsk;
- 3) w Nadleśnictwie Babimost:
  - Leśnictwo Chwalim,
  - Leśnictwo Kolesin,
  - Leśnictwo Laski,

- Leśnictwo Wąchabno.

Zgodnie z § 6 pkt 5 rozporządzenia Ministra Rolnictwa i Rozwoju Wsi z dnia 21 sierpnia 2007r. w sprawie zwalczania i zapobiegania rozprzestrzenianiu się zachodniej kukurydzianej stonki korzeniowej (Dz. U. Nr 154, poz. 1087) w strefie wyznaczonej wokół Portu Lotniczego Zielona Góra – Babimost, począwszy od sezonu uprawowego następującego po roku, w którym informacja o wyzna-

czeniu tej strefy została ogłoszona, nakazuje się przy uprawie kukurydzy stosowanie zmianowania dopuszczającego jej uprawę na danym gruncie raz na dwa kolejne sezony uprawowe.

Wojewódzki Inspektor  
Ochrony Roślin i Nasiennictwa  
w Gorzowie Wielkopolskim  
*Ryszard Mróz*

=====

## 1992

### DECYZJA PREZESA URZĘDU REGULACJI ENERGETYKI NR OSZ-4210-57(11)/2007/465/VI/EŻ

z dnia 6 grudnia 2007r.

Na podstawie art. 47 ust. 1 i 2 oraz art. 23 ust. 2 pkt 2 i pkt 3, oraz art. 45 w związku z art. 30 ust. 1 ustawy z dnia 10 kwietnia 1997r. – Prawo energetyczne (Dz. U. z 2006r. Nr 89, poz. 625, Nr 104, poz. 708, Nr 158, poz. 1123 i Nr 170, poz. 1217 oraz z 2007r. Nr 21, poz. 124, Nr 52, poz. 343, Nr 115, poz. 790 i Nr 130 poz. 905) oraz na podstawie art. 104 ustawy z dnia 14 czerwca 1960r. - Kodeks postępowania administracyjnego (Dz. U. z 2000r. Nr 98, poz. 1071, z 2001r. Nr 49, poz. 509, z 2002r. Nr 113, poz. 984, Nr 153, poz. 1271 i Nr 169, poz. 1387, z 2003r. Nr 130, poz. 1188 i Nr 170, poz. 1660, z 2004r. Nr 162, poz. 1692 oraz z 2005r. Nr 64, poz. 565, Nr 78, poz. 682 i Nr 181, poz. 1524) po rozpatrzeniu wniosku z dnia 16 października 2007r. Przedsiębiorstwa Energetyki Ciepłej Spółka z ograniczoną odpowiedzialnością z siedzibą w Strzelcach Krajeńskich

posiadającej:

- 1) numer w rejestrze przedsiębiorców (KRS): 0000078143;
- 2) numer identyfikacji podatkowej (NIP): 599-01-12-260,

zwanej w dalszej części decyzji „Przedsiębiorstwem energetycznym”

postanawiam

- 1) zatwierdzić taryfę dla ciepła, ustaloną przez Przedsiębiorstwo energetyczne, stanowiącą załącznik do niniejszej decyzji;
- 2) ustalić okres obowiązywania taryfy dla ciepła na okres do 31 grudnia 2008r.

UZASADNIENIE

Na podstawie art. 61 § 1 Kodeksu postępowania

administracyjnego, na wniosek Przedsiębiorstwa energetycznego, posiadającego koncesję z dnia 30 września 1998r. na wytwarzanie ciepła Nr WCC/123/465/U/2/98/PK (zmienioną kolejno decyzjami z dnia 4 listopada 1999r. Nr WCC/123A/465/W/3/99/MJ, z dnia 1 sierpnia 2000r. Nr WCC/123B/465/W/3/2000/EG, z dnia 20 marca 2001r. Nr WCC/123C/465/W/3/2001/ASA, z dnia 3 kwietnia 2001r. Nr WCC/123D/465/W/3/2001/ASA, z dnia 19 lutego 2002r. Nr WCC/123E/465/W/3/2002/ASA, z dnia 14 listopada 2002r. Nr WCC/123F/465/W/OSZ/2002/JC, z dnia 16 stycznia 2003r. Nr WCC/123G/465/W/OSZ/2003/JC, z dnia 5 stycznia 2005r. Nr WCC/123H/465/W/OSZ/2005/ZD, z dnia 12 stycznia 2006r. Nr WCC/123I/465/W/OSZ/2006/BS, z dnia 2 kwietnia 2007r. Nr WCC/123J/465/W/OSZ/2007/JC i z dnia 3 lipca 2007r. Nr WCC/123-ZTO/465/W/OSZ/2007/ZD) oraz na przesyłanie i dystrybucję ciepła Nr PCC/129/465/U/2/98/PK (zmienioną kolejno decyzjami z dnia 20 listopada 1998r. Nr PCC/129/465/U/2/98/JK, z dnia 18 marca 1999r. Nr PCC/129A/465/U/2/99, z dnia 28 września 1999r. Nr PCC/129/S/465/U/3/99, z dnia 1 sierpnia 2000r. Nr PCC/129B/465/W/3/2000/EG, z dnia 27 kwietnia 2001r. Nr PCC/129C/465/W/3/2001/ASA, z dnia 14 listopada 2002r. Nr PCC/129D/465/W/OSZ/2002/JC i z dnia 3 lipca 2007r. Nr PCC/129-ZTO/465/W/OSZ/2007/ZD) w dniu 18 października 2007r. (pismo z dnia 16 października 2007r. znak: L.dz.1241/2007) zostało wszczęte postępowanie administracyjne w sprawie zatwierdzenia taryfy dla ciepła, ustalonej przez Przedsiębiorstwo energetyczne.

W trakcie postępowania administracyjnego Przedsiębiorstwo energetyczne było wzywane przez Prezesa Urzędu Regulacji Energetyki do uzupełnienia wniosku, złożenia wyjaśnień oraz dokonania poprawek pismami z dnia 18 i 25 października



2007r. oraz 19 listopada 2007r. Odpowiedzi Przedsiębiorstwa energetycznego wpłynęły do Oddziału Terenowego URE w dniach 23 października 2007r. oraz 6 i 26 listopada 2007r.

Zgodnie z art. 47 ust. 1 ustawy – Prawo energetyczne przedsiębiorstwa energetyczne posiadające koncesję na prowadzenie działalności gospodarczej w zakresie wytwarzania, przesyłania i dystrybucji ciepła oraz obrotu ciepłem ustalają taryfy dla ciepła, które podlegają zatwierdzeniu przez Prezesa Urzędu Regulacji Energetyki.

W toku postępowania administracyjnego, na podstawie zgromadzonej dokumentacji ustalono, że Przedsiębiorstwo energetyczne opracowało taryfę zgodnie z zasadami określonymi w art. 45 ust. 1 - 5 ustawy – Prawo energetyczne oraz z przepisami rozporządzenia Ministra Gospodarki z dnia 9 października 2006r. w sprawie szczegółowych zasad kształtowania i kalkulacji taryf oraz rozliczeń z tytułu zaopatrzenia w ciepło (Dz. U. z 2006r. Nr 193, poz. 1423), zwanego w dalszej części decyzji „rozporządzeniem taryfowym”.

Ceny i stawki opłat skalkulowane zostały przez Przedsiębiorstwo energetyczne na podstawie uzasadnionych kosztów prowadzenia działalności, zaplanowanych dla pierwszego roku stosowania taryfy. Ocena tych kosztów została dokonana zgodnie z § 12 ust. 2 rozporządzenia taryfowego, na podstawie porównania uzasadnionych jednostkowych kosztów planowanych dla pierwszego roku stosowania taryfy z uzasadnionymi jednostkowymi kosztami wynikającymi z kosztów poniesionych w roku kalendarzowym poprzedzającym pierwszy rok stosowania taryfy.

Okres obowiązywania taryfy, zgodnie z wnioskiem Przedsiębiorstwa energetycznego, został ustalony do dnia 31 grudnia 2008r. Ustalony termin umożliwi obowiązywanie taryfy dla ciepła przez okres 12 miesięcy oraz weryfikację kosztów stanowiących podstawę ustalenia cen i stawek opłat po upływie terminu ich stosowania.

W tym stanie rzeczy postanowiłem orzec, jak w sentencji.

#### POUCZENIE

1. Od niniejszej decyzji Przedsiębiorstwu energetycznemu przysługuje odwołanie do Sądu Okręgowego w Warszawie – Sądu Ochrony Konkurencji i Konsumentów - za moim pośrednictwem, w terminie dwutygodniowym od dnia jej doręczenia (art. 30 ust. 2 i 3 ustawy z dnia 10 kwietnia 1997r. – Prawo energetyczne oraz art. 479<sup>46</sup> pkt 1 i art. 479<sup>47</sup> § 1 Kodeksu postępowania cywilnego).
2. Odwołanie od decyzji powinno czynić zadość wymaganiom przepisany dla pisma procesowego oraz zawierać oznaczenie zaskarżonej

decyzji i wartości przedmiotu sporu, przytoczenie zarzutów, zwięzłe ich uzasadnienie, wskazanie dowodów, a także zawierać wniosek o uchylenie albo zmianę decyzji – w całości lub części (art. 479<sup>49</sup> Kodeksu postępowania cywilnego).

Odwołanie należy przesłać na adres Północno - Zachodniego Oddziału Terenowego Urzędu Regulacji Energetyki z siedzibą w Szczecinie - ul. Żubrów 3, 71 - 617 Szczecin.

3. Stosownie do art. 47 ust. 3 pkt 2 w związku z art. 31 ust. 3 pkt 2 i ust. 4 ustawy – Prawo energetyczne, taryfa zostanie skierowana do ogłoszenia na koszt Przedsiębiorstwa energetycznego w Dzienniku Urzędowym Województwa Lubuskiego.
4. Stosownie do art. 47 ust. 4 ustawy – Prawo energetyczne, Przedsiębiorstwo energetyczne wprowadza taryfę do stosowania nie wcześniej jednak niż po upływie 14 dni i nie później niż do 45 dnia od dnia jej opublikowania w Dzienniku Urzędowym Województwa Lubuskiego.

Z upoważnienia  
Prezesa Urzędu Regulacji Energetyki  
Dyrektor Północno – Zachodniego  
Oddziału Terenowego  
z siedzibą w Szczecinie  
*Witold Kępa*

**Załącznik  
do decyzji Nr OSZ-4210-57(11)/2007/465/VI/EŻ  
Prezesa Urzędu Regulacji Energetyki  
z dnia 6 grudnia 2007r.**

#### Taryfa dla ciepła

#### II. Informacje ogólne

1. Taryfa zawiera ceny i stawki opłat za ciepło dostarczane odbiorcom przez Przedsiębiorstwo Energetyki Ciepłej Spółka z o. o. z siedzibą w Strzelcach Krajeńskich działające na podstawie koncesji udzielonych decyzjami Prezesa URE w dniu 30 września 1998r. na:

- na wytwarzanie ciepła WCC/123/465/U/2/98/PK z dnia 30 września 1998r. zmienioną decyzjami Prezesa URE:

WCC/123A/465/W/3/99/MJ z dnia 4 listopada 1999r.,

WCC/123B/465/W/3/2000/EG z dnia 1 sierpnia 2000r.,

WCC/123C/465/W/3/2001/ASA z dnia 20 marca 2001r.,

WCC/123D/465/W/3/2001/ASA z dnia

- 3 kwietnia 2001r.,  
WCC/123E/465/W/3/2002/ASA z dnia 19 lutego 2002r.,  
WCC/123F/465/W/OSZ/2002/JC z dnia 14 lutego 2002r.,  
WCC/123G/465/W/OSZ/2003/JC z dnia 16 stycznia 2003r.,  
WCC/123H/465/W/OSZ/2005/ZD z dnia 5 stycznia 2005r.,  
WCC/123I/465/W/OSZ/2006/BS z dnia 12 stycznia 2006r.,  
WCC/123J/465/W/OSZ/2007/JC z dnia 2 kwietnia 2007r.  
WCC/123 - ZTO/465/W/OSZ/2007/ZD z dnia 3 lipca 2007r.,
- na przesyłanie i dystrybucję ciepła PCC/129/465/U/2/98/PK z dnia 30 września 1998r. zmienioną decyzjami Prezesa URE:  
PCC/465/U/2/98/JK z dnia 20 listopada 1998r.,  
PCC/129A/465/U/2/99 z dnia 18 marca 1999r.,  
PCC/129/S/465/U/3/99 z dnia 28 września 1999r.,  
PCC/129B/465/W/3/200/EG z dnia 1 sierpnia 2000r.,  
PCC/129C/465/W/3/2001/ASA z dnia 27 kwietnia 2001r.,  
PCC/129D/465/W/OSZ/2002/JC z dnia 14 listopada 2002r.  
PCC/129 - ZTO/465/W/OSZ/2007/ZD z dnia 3 lipca 2007r.
2. Taryfa została ustalona przy uwzględnieniu w szczególności postanowień:
- 1) ustawy z dnia 10 kwietnia 1997r. – Prawo energetyczne (Dz. U. z 2006r. Nr 89, poz. 625 z późniejszymi zmianami);
  - 2) rozporządzenia Ministra Gospodarki z dnia 9 października 2006r. w sprawie szczegółowych zasad kształtowania i kalkulacji taryf oraz rozliczeń z tytułu zaopatrzenia w ciepło (Dz. U. z 2006r. Nr 193, poz. 1423), zwanego w dalszej części taryfy „rozporządzeniem taryfowym”;
  - 3) rozporządzenia Ministra Gospodarki i Pracy z dnia 15 stycznia 2007r. w sprawie szczegółowych warunków funkcjonowania systemów ciepłowniczych (Dz. U. z 2007r. Nr 16, poz. 92), zwanego w dalszej części taryfy „rozporządzeniem przyłączeniowym”.
3. Określone w taryfie ceny i stawki opłat stosuje się dla poszczególnych grup odbiorców, odpowiednio do zakresu świadczonych usług.
- II. Objasnienia pojęć używanych w taryfie
- Użyte w taryfie pojęcia oznaczają:
- 1) odbiorca – każdego, kto otrzymuje lub pobiera energię ciepłą na podstawie umowy z przedsiębiorstwem energetycznym;
  - 2) sprzedawca – Przedsiębiorstwo Energetyki Ciepłej Spółka z o. o. Strzelce Krajeńskie ul. Kościuszki 5 - przedsiębiorstwo energetyczne dostarczające odbiorcy ciepło na podstawie umowy sprzedaży ciepła, zawartej z tym odbiorcą;
  - 3) źródło ciepła – połączone ze sobą urządzenia lub instalacje służące do wytwarzania ciepła;
  - 4) lokalne źródło ciepła – zlokalizowane w obiekcie źródło ciepła, bezpośrednio zasilające instalacje odbiorcze wyłącznie w tym obiekcie;
  - 5) sieć ciepłownicza – połączone ze sobą urządzenia lub instalacje, służące do przesyłania i dystrybucji ciepła ze źródeł ciepła do węzłów cieplnych;
  - 6) przyłączy – odcinek sieci ciepłowniczej doprowadzający ciepło wyłącznie do jednego węzła cieplnego, albo odcinek zewnętrznych instalacji odbiorczych za grupowym węzłem cieplnym lub źródłem ciepła, łączący te instalacje z instalacjami odbiorczymi w obiektach;
  - 7) węzeł cieplny – połączone ze sobą urządzenia lub instalacje służące do zmiany rodzaju lub parametrów nośnika ciepła dostarczanego z przyłącza oraz regulacji ilości ciepła dostarczanego do instalacji odbiorczych;
  - 8) grupowy węzeł cieplny – węzeł cieplny obsługujący więcej niż jeden obiekt;
  - 9) instalacja odbiorcza – połączone ze sobą urządzenia lub instalacje służące do transportowania ciepła lub ciepłej wody z węzłów cieplnych lub źródeł ciepła do odbiorników ciepła lub punktów poboru ciepłej w obiekcie;
  - 10) zewnętrzna instalacja odbiorcza - odcinki instalacji odbiorczych łączące grupowy węzeł cieplny lub źródło ciepła z instalacjami odbiorczymi w obiektach w których zainstalowany jest grupowy węzeł cieplny lub źródło ciepła;
  - 11) obiekt – budowlę lub budynek wraz z instalacjami odbiorczymi;
  - 12) układ pomiarowo - rozliczeniowy – dopuszczony do stosowania zgodnie z odrębnymi przepisami zespół urządzeń służących, do pomiaru ilości i parametrów nośnika ciepła,

- których wskazania stanowią podstawę do obliczenia należności z tytułu dostarczania ciepła;
- 13) grupa taryfowa – grupa odbiorców korzystających z usług związanych z zaopatrywaniem w ciepło z którymi rozliczenia są prowadzone na podstawie tych samych cen i stawek opłat oraz warunków ich stosowania;
- 14) handlowa obsługa odbiorców – czynności związane z:
- kontrolą układów pomiarowo - rozliczeniowych i odczytywaniem ich wskazań stanowiących podstawę do obliczania należności z tytułu dostarczania ciepła lub ustalenia udziału odbiorcy w kosztach ciepła dostarczonego do grupowego węzła cieplnego,
  - obliczaniem należności, wystawianiem faktur i egzekwowaniem ich realizacji,
  - wykonywaniem kontroli dotrzymywania warunków umowy i prawidłowości rozliczeń;
- 15) moc cieplna – ilość ciepła wytworzonego lub dostarczonego do podgrzania określonego nośnika albo ilość ciepła odebranego od tego nośnika w jednostce czasu;
- 16) zamówiona moc cieplna – ustaloną przez odbiorcę lub podmiot ubiegający się o przyłączenie do sieci ciepłowniczej największą moc cieplną, jaka w danym obiekcie wystąpi w warunkach obliczeniowych, która zgodnie z warunkami technicznymi oraz wymaganiami technologicznymi dla tego obiektu jest niezbędne do zapewnienia:
- pokrycia strat ciepła w celu utrzymania normatywnej temperatury i wymiany powietrza w pomieszczeniach,
  - utrzymania normatywnej temperatury ciepłej wody w punktach czerpalnych,
  - prawidłowej pracy innych urządzeń lub instalacji;
- 17) warunki obliczeniowe:
- obliczeniową temperaturę powietrza atmosferycznego określoną dla strefy klimatycznej, w której zlokalizowane są obiekty, do których jest dostarczane ciepło,
  - normatywną temperaturę ciepłej wody;
- 18) przyłączeniowa moc cieplna - moc cieplną ustaloną przez przedsiębiorstwo energetyczne dla danej sieci ciepłowniczej na podstawie zamówionej mocy cieplnej przez odbiorców przyłączonych do tej sieci po uwzględnieniu strat mocy cieplnej podczas przesyłania ciepła tą siecią oraz niejednoczesności występowania szczytowego poboru mocy cieplnej u odbiorców;
- 19) sezon grzewczy – okres w którym warunki atmosferyczne powodują konieczność ciągłego dostarczania ciepła w celu ogrzewania obiektów.
- III. Podział odbiorców na grupy taryfowe
- Podział odbiorców na grupy taryfowe dokonany został wg następujących kryteriów:
- źródeł ciepła,
  - sieci ciepłowniczych,
  - miejsca dostarczania ciepła.

Lp.	Grupa Taryfowa	Charakterystyka odbiorców
1	2	3
1.	A1	Odbiorcy zasilani z kotłowni zlokalizowanej w Strzelcach Krajeńskich przy ul. Wyzwolenia 18 oraz z kotłowni szczytowych ul. Mickiewicza 6 i Chrobrego 8, poprzez sieć ciepłowniczą stanowiącą własność sprzedawcy i eksploatowaną przez sprzedawcę. Miejscem dostarczania ciepła są węzły cieplne zasilające jeden obiekt stanowiące własność sprzedawcy i eksploatowane przez sprzedawcę.
2.	A2	Odbiorcy zasilani z kotłowni zlokalizowanej w Strzelcach Krajeńskich przy ul. Wyzwolenia 18 oraz z kotłowni szczytowych ul. Mickiewicza 6 i Chrobrego 8, poprzez sieć ciepłowniczą oraz grupowe węzły cieplne oraz zewnętrzne instalacje odbiorcze, stanowiące własność sprzedawcy i eksploatowane przez sprzedawcę. Miejscem dostarczania ciepła są rozdzielacze w budynkach.
3.	B	Odbiorcy zasilani bezpośrednio z kotłowni zlokalizowanych w Strzelcach Krajeńskich przy ul. Popieluszki 31, Południowej 3, Wolności 48, Wolności 1, Brzozowej 3, Gorzowskiej 25, Saperów 4 opalanych gazem ziemnym, rozliczani wg stawek, o których mowa w § 7 ust.7 rozporządzenia taryfowego.

1	2	3
4.	C	Odbiorcy zasilani bezpośrednio z kotłowni w Strzelcach Krajeńskich przy ul. Wolności 36 opalanych olejem opalowym, rozliczani wg stawek, o których mowa w § 7 ust. 7 rozporządzenia taryfowego.
5.	D	Odbiorcy zasilani bezpośrednio z kotłowni zlokalizowanych w Strzelcach Krajeńskich przy ul. Wolności 7, ul. Wolności 18, ul. Wolności 5, ul. PCK 24, w miejscowości Bobrówko – Ośrodek Zdrowia, w miejscowości Bobrówko Osiedle przy ul. Choszczańskiej, w miejscowości Gilów – Pałac 31, w miejscowości Ogardy – Pałac 65, w miejscowości Tuczo przy ul. Słonecznej 1, w miejscowości Ogardy Osiedle oraz w miejscowości Brzoza 9, w miejscowości Bobrówko ul. Strzelecka 6 opalanych paliwem stałym, rozliczani wg stawek, o których mowa w § 7 ust. 7 rozporządzenia taryfowego.

#### IV. Rodzaje oraz wysokości cen i stawek opłat

##### 1. 1. Grupa taryfowa A1

Lp.	Wyszczególnienie	Jedn. miary	Ceny i stawki opłat	
			netto	brutto*
1.	Cena za zamówioną moc cieplną	zł/MW/rok	63.010,20	76.872,44
		Rata - zł/MW/m-c	5.250,85	6.406,04
2.	Cena ciepła	zł/GJ	22,44	27,38
3.	Cena nośnika ciepła	zł/ m <sup>3</sup>	11,60	14,15
4.	Stała stawka opłaty za usługi przesyłowe	zł/MW/rok	16 887,36	20.602,58
		Rata - zł/MW/m-c	1.407,28	1.716,88
5.	Zmienna stawka opłaty za usługi przesyłowe	zł/GJ	7,94	9,69

\*ceny i stawki opłat brutto zawierają podatek VAT w wysokości 22%.

##### 1. 2. Grupa taryfowa A2

Lp.	Wyszczególnienie	Jedn. miary	Ceny i stawki opłat	
			netto	brutto*
1.	Cena za zamówioną moc cieplną	zł/MW/rok	63.010,20	76.872,44
		Rata - zł/MW/m-c	5.250,85	6.406,04
2.	Cena ciepła	zł/GJ	22,44	27,38
3.	Cena nośnika ciepła	zł/ m <sup>3</sup>	11,60	14,15
4.	Stała stawka opłaty za usługi przesyłowe	zł/MW/rok	21.041,16	25.670,51
		Rata - zł/MW/m-c	1.753,43	2.139,18
5.	Zmienna stawka opłaty za usługi przesyłowe	zł/GJ	7,25	8,85

\*ceny i stawki opłat brutto zawierają podatek VAT w wysokości 22%.

##### 1. 3. Grupa taryfowa B

Lp.	Wyszczególnienie	Jedn. miary	Stawki opłat	
			netto	brutto*
1.	Stawka opłaty miesięcznej za zamówioną moc cieplną	zł/MW/m-c	7.129,78	8.698,33
2.	Stawka opłaty za ciepło	zł/GJ	45,30	55,27

\*stawki brutto zawierają podatek VAT w wysokości 22%.

#### 1. 4. Grupa taryfowa C

Lp.	Wyszczególnienie	Jedn. miary	Stawki opłat	
			netto	brutto*
1.	Stawka opłaty miesięcznej za zamówioną moc cieplną	zł/MW/m-c	13.194,76	16.097,61
2.	Stawka opłaty za ciepło	zł/GJ	40,19	49,03

\* stawki brutto zawierają podatek VAT w wysokości 22%.

#### 1. 5. Grupa taryfowa D

Lp.	Wyszczególnienie	Jedn. miary	Stawki opłat	
			netto	brutto*
1.	Stawka opłaty miesięcznej za zamówioną moc cieplną	zł/MW/m-c	8.882,25	10.836,35
2.	Stawka opłaty za ciepło	zł/MW	31,27	38,15

\* stawki brutto zawierają podatek VAT w wysokości 22%.

#### V. Zasady obliczania opłat

Zasady rozliczeń z odbiorcami ciepła, rodzaje pobieranych opłat oraz sposób ich obliczania przez sprzedawcę, są określone w rozdziale 4 rozporządzenia taryfowego.

#### VI. Warunki stosowania cen i stawek opłat

##### 1. Standardy jakościowe obsługi odbiorców.

Ustalone w niniejszej taryfie ceny i stawki opłat, są stosowane przy zachowaniu standardów jakościowych obsługi odbiorców, które zostały określone w rozdziale 6 rozporządzenia przyłączeniowego.

##### 2. W przypadkach:

- uszkodzenia lub stwierdzenia nieprawidłowych wskazań układu pomiarowo – rozliczeniowego,
- niedotrzymania przez strony warunków umowy sprzedaży ciepła,

- udzielania bonifikat i naliczania upustów przysługujących odbiorcy,
- nielegalnego poboru ciepła,

stosuje się odpowiednio postanowienia określone w rozdziale 4 rozporządzenia taryfowego.

#### VII. Zasady wprowadzania zmian cen i stawek opłat

1. O każdej zmianie cen i stawek opłat sprzedawca powiadomi odbiorcę pisemnie, co najmniej na 14 dni przed wprowadzeniem nowych cen i stawek opłat.

2. Sprzedawca wprowadza taryfę do stosowania nie wcześniej niż po upływie 14 dni i nie później niż do 45 dnia od dnia jej opublikowania w Dzienniku Urzędowym Województwa Lubuskiego.

---

Wydawca: Wojewoda Lubuski  
Redakcja: Wydział Prawny i Nadzoru  
Lubuskiego Urzędu Wojewódzkiego  
ul. Jagiellończyka 8, 66-400 Gorzów Wlkp.  
tel. (0-95) 7115-585, e-mail – wpoin@uwoj.gorzow.pl

Naczelny Redaktor: Anna Zacharia  
Skład, druk i kolportaż: Zakład Obsługi Administracji  
przy Lubuskim Urzędzie Wojewódzkim,  
ul. Jagiellończyka 8, 66-400 Gorzów Wlkp.

Rozpowszechnienie – Administracja i stały punkt sprzedaży: Lubuski Urząd Wojewódzki w Gorzowie Wlkp.,  
ul. Jagiellończyka 8, tel. (0-95) 7115-210

---

Egzemplarze bieżące i z lat ubiegłych, w miarę posiadanych rezerw, można nabywać:

- na podstawie nadesłanego zamówienia: w Zakładzie Obsługi Administracji Lubuskiego Urzędu Administracyjnego w Gorzowie Wlkp.,  
ul. Jagiellończyka 8, 66-400 Gorzów Wlkp., tel. (0-95) 7115-210

- w punkcie sprzedaży Lubuskiego Urzędu Wojewódzkiego w Gorzowie Wlkp., ul. Jagiellończyka 8, codziennie w godz. 7<sup>30</sup> – 15<sup>30</sup>.

Dzienniki Urzędowe wraz ze skorowidzami wyłożone są do powszechnego wglądu w bibliotece Lubuskiego Urzędu Wojewódzkiego w Gorzowie Wlkp. oraz Delegaturze Lubuskiego Urzędu Wojewódzkiego w Zielonej Górze – codziennie w godzinach pracy biblioteki.

---

Tłoczono z polecenia Wojewody Lubuskiego  
w Zakładzie Obsługi Administracji przy Lubuskim Urzędzie Wojewódzkim w Gorzowie Wlkp.

---